

GÉORISQUES

Rapport de risques

 **Commune recherchée :**

93300 Aubervilliers

Ce rapport de risques est délivré à titre informatif.
Il a pour but de vous montrer une vision simplifiée des risques naturels et technologiques situés près de chez vous.

Vous pouvez consulter nos conditions d'utilisation sur :
georisques.gouv.fr/cgu

6 Risques naturels identifiés :



INONDATION

 sur ma commune :

EXISTANT



REMONTÉE DE NAPPE

 sur ma commune :

EXISTANT



SÉISME

 sur ma commune :

FAIBLE



MOUVEMENTS DE TERRAIN

 sur ma commune :

EXISTANT



**RETRAIT GONFLEMENT DES
ARGILES**

 sur ma commune :

MODÉRÉ



RADON

 sur ma commune :

FAIBLE

3 Risques technologiques identifiés :



**INSTALLATIONS INDUSTRIELLES
CLASSÉES (ICPE)**

 sur ma commune :

CONCERNÉ



**CANALISATIONS DE TRANSPORT
DE MATIÈRES DANGEREUSES**

 sur ma commune :

CONCERNÉ



POLLUTION DES SOLS

 sur ma commune :

CONCERNÉ

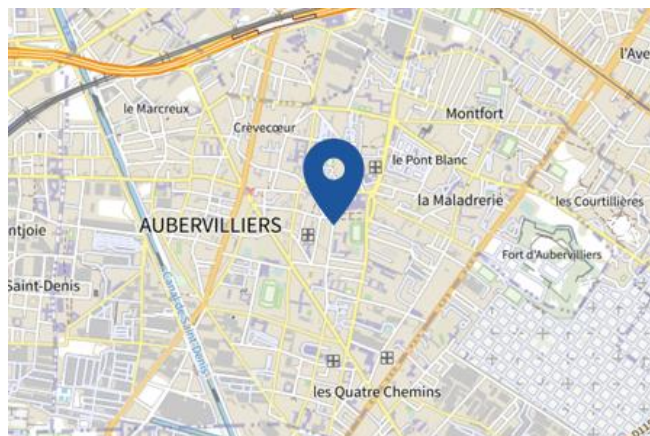
Risque d'inondation sur Aubervilliers

Risque sur la commune **EXISTANT**

L'inondation est une submersion, rapide ou lente, d'une zone habituellement hors de l'eau.

Les types de risques d'inondation sur ma commune

- Par ruissellement et coulée de boue
L'inondation par ruissellement se produit lorsque les eaux de pluie ne peuvent pas ou plus s'infiltrer dans le sol. En ville, ces eaux de pluies peuvent saturer rapidement les réseaux d'évacuation et emprunter alors les rues en créant des courants dangereux. En milieu rural, le ruissellement peut se transformer en coulée de boue.
- Par remontées de nappes naturelles
En cas de précipitations de longue durée, le niveau de la nappe phréatique, excessivement chargée, peut remonter à la surface du sol, et inonder les zones alentours.



Informations détaillées :



DDRM : DDRM93

Dans son Dossier Départemental des Risques Majeurs (DDRM), la préfecture a classé votre commune à risque pour les aléas et sous aléas :

[Inondation](#)

[Par ruissellement et coulée de boue](#)

[Par remontées de nappes naturelles](#)

5 inondations classées en catastrophe naturelle dans ma commune :

Une CATNAT est une Catastrophe Naturelle, liée à un phénomène ou conjonction de phénomènes dont les effets sont particulièrement dommageables. Lorsqu'une catastrophe naturelle frappe un territoire, on dit que "le territoire est en état de catastrophe naturelle".

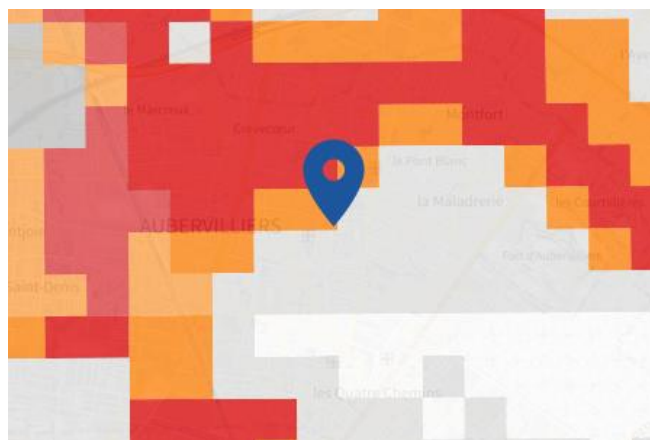
Code NOR	Libellé	Début le	Sur le journal officiel du
INTE9900627A	Mouvement de Terrain	25/12/1999	30/12/1999
INTE9900346A	Inondations et/ou Coulées de Boue	30/05/1999	24/08/1999
INTE9500587A	Inondations et/ou Coulées de Boue	23/08/1995	31/10/1995
INTE9200474A	Inondations et/ou Coulées de Boue	31/05/1992	17/10/1992
BUDD8750068A	Inondations et/ou Coulées de Boue	06/07/1987	09/10/1987

Risque de remontées de nappe sur Aubervilliers

Risque sur la commune **EXISTANT**

Une inondation par remontée de nappe se produit lorsque la nappe phréatique (le réservoir d'eau souterrain) sature le sol et remonte à la surface, souvent après des pluies prolongées ou des crues.

Les remontées de nappes peuvent provoquer l'inondation de caves et engendrer l'endommagement du bâti, notamment du fait d'infiltrations dans les murs. A long terme, des infiltrations dans les murs peuvent désagréger les mortiers. Il faut être très prudent lors des opérations de pompage lorsque des caves ont été inondées afin de ne pas fragiliser les murs à cause d'une différence de pression exercée par l'eau.



	Zones potentiellement sujettes aux débordements de nappe fiabilité FORTE		Zones potentiellement sujettes aux inondations de cave fiabilité FORTE		Pas de débordement de nappe ni d'inondations de cave fiabilité FORTE
	Zones potentiellement sujettes aux débordements de nappe fiabilité MOYENNE		Zones potentiellement sujettes aux inondations de cave fiabilité MOYENNE		Pas de débordement de nappe ni d'inondations de cave fiabilité MOYENNE
	Zones potentiellement sujettes aux débordements de nappe fiabilité FAIBLE		Zones potentiellement sujettes aux inondations de cave fiabilité FAIBLE		Pas de débordement de nappe ni d'inondations de cave fiabilité FAIBLE
	Zones potentiellement sujettes aux débordements de nappe fiabilité INCONNUE		Zones potentiellement sujettes aux inondations de cave fiabilité INCONNUE		Pas de débordement de nappe ni d'inondations de cave fiabilité INCONNUE

Informations détaillées :



REMONTÉE DE NAPPES :

Votre niveau d'exposition aux remontées de nappes est : Zones potentiellement sujettes aux débordements de nappe.

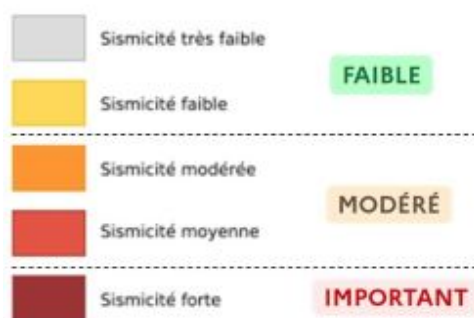
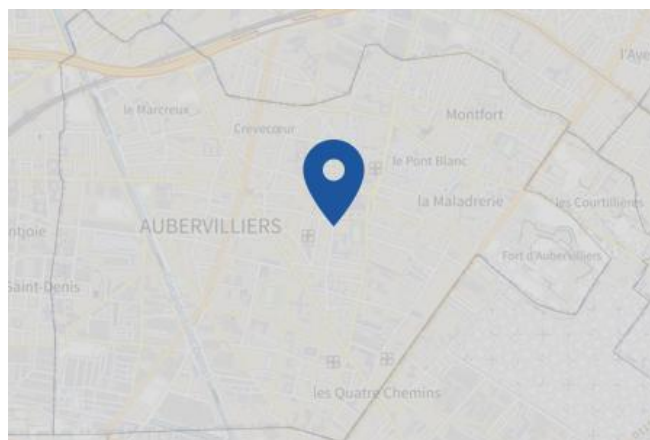
L'indication de fiabilité associé à votre zone est : MOYENNE

Risque de séisme sur Aubervilliers

Risque sur la commune **FAIBLE**

Les tremblements de terre naissent généralement dans les profondeurs de l'écorce terrestre et causent des secousses plus ou moins violentes à la surface du sol. Généralement engendrés par la reprise d'un mouvement tectonique le long d'une faille, ils peuvent avoir pour conséquence d'autres phénomènes : mouvements de terrain, raz de marée, liquéfaction des sols (perte de portance), effet hydrologique.

Certains sites, en fonction de leur relief et de la nature du sol, peuvent amplifier les mouvements créés par le séisme. On parle alors d'effet de site. On caractérise un séisme par sa magnitude (énergie libérée) et son intensité (effets observés ou ressentis par l'homme, ampleurs des dégâts aux constructions).



Informations détaillées :



SÉISME : Échelle règlementaire et obligations associées

Sur l'échelle règlementaire, à votre adresse, le risque sismique est de **1/5**.

Pour votre sécurité, à partir d'un risque de niveau 2, des obligations en cas de travaux ou de construction sont liées à prévenir votre risque sismique. Vous pouvez les consulter sur cette fiche.

Risque de mouvements de terrain sur Aubervilliers

Risque sur la commune **EXISTANT**

Les mouvements de terrain regroupent un ensemble de déplacements, plus ou moins brutaux, du sol ou du sous-sol.

Les volumes en jeu peuvent aller de quelques mètres cubes à plusieurs millions de mètres cubes.

Les déplacements peuvent être lents (quelques millimètres par an) à très rapides (quelques centaines de mètres par jour).

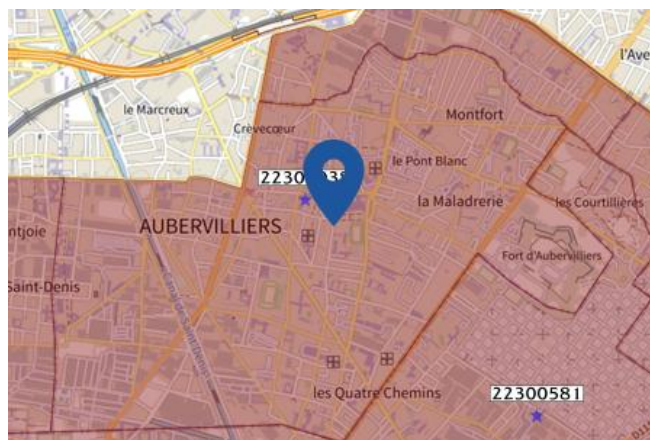
Généralement, les mouvements de terrain mobilisant un volume important sont peu rapides. Ces phénomènes sont souvent très destructeurs, car les aménagements humains y sont très sensibles et les dommages aux biens sont considérables et souvent irréversibles.

Pour les départements 78, 91, 95 ainsi que Paris-Petite couronne les données cavités ne sont pas présentées sur le portail Géorisques. Nous vous invitons, si vous souhaitez plus d'information pour ces zones géographiques, à consulter les sites suivants :

- Paris petite couronne : <https://www.paris.fr/pages/tout-savoir-sur-les-sous-sols-2317/>
- Départements 78,91,95 : www.igc-versailles.fr/

Les types de risques mouvements de terrain à ma commune:

- Affaissements et effondrements d'origine anthropique (anciennes carrières souterraines, hors mines) : Cavités souterraines formées naturellement, générant des vides dont les toits sont susceptibles de rompre subitement



Informations détaillées :



PPRN : R111.3 - Aubervilliers

Le plan de prévention des risques naturels (PPRN) de type Mouvements de terrain nommé R111.3 - Aubervilliers a été approuvé sur votre commune.

Date de prescription : 26/01/1966

Date d'approbation : 21/03/1986

Le PPR couvre les aléas suivant :

Mouvement de terrain

Affaissements et effondrements d'origine naturelle (cavités souterraines)

Le plan de prévention des risques est un document réalisé par l'État qui interdit de construire dans les zones les plus exposées et encadre les constructions dans les autres zones exposées.

Pour avoir tous les détails sur votre PPR, vous pouvez consulter le site de votre préfecture.



DDRM : DDRM93

Dans son Dossier Départemental des Risques Majeurs (DDRM), la préfecture a classé votre commune à risque pour les aléas et sous aléas :

Mouvement de terrain

Tassements différentiels

Affaissements et effondrements d'origine anthropique (anciennes carrières souterraines, hors mines)

1 Mouvements de terrain classés en catastrophe naturelle dans ma commune :

Une CATNAT est une Catastrophe Naturelle, liée à un phénomène ou conjonction de phénomènes dont les effets sont particulièrement dommageables. Lorsqu'une catastrophe naturelle frappe un territoire, on dit que "le territoire est en état de catastrophe naturelle".

Risque de mouvements de terrain sur Aubervilliers

Code NOR	Libellé	Début le	Sur le journal officiel du
INTE9900627A	Mouvement de Terrain	25/12/1999	30/12/1999

Liste des mouvements de terrain recensés dans un rayon de 100m en annexe 1.

Risque de retrait gonflement des argiles sur Aubervilliers

Risque sur la commune **MODÉRÉ**

Les sols qui contiennent de l'argile gonflent en présence d'eau (saison des pluies) et se tassent en saison sèche. Ces mouvements de gonflement et de rétractation du sol peuvent endommager les bâtiments (fissuration). Les maisons individuelles qui n'ont pas été conçues pour résister aux mouvements des sols argileux peuvent être significativement endommagées. C'est pourquoi le phénomène de retrait et de gonflement des argiles est considéré comme un risque naturel. Le changement climatique, avec l'aggravation des périodes de sécheresse, augmente ce risque.



Informations détaillées :



RGA : Échelle réglementaire et obligations associées

Sur l'échelle réglementaire, à votre adresse, le risque de gonflement des argiles est de **2/3**.

Pour votre sécurité, des obligations en cas de travaux ou de construction sont liées à prévenir le risque.

Risque radon sur Aubervilliers

Risque sur la commune **FAIBLE**

Le radon est un gaz radioactif naturel. Il est présent dans le sol, l'air et l'eau. Il présente principalement un risque sanitaire pour l'homme lorsqu'il s'accumule dans les bâtiments.



Informations détaillées :



RADON : Potentiel radon faible : recommandations et obligations

Sur l'échelle réglementaire dans votre commune, le potentiel radon est de **1/3**.

Pour votre sécurité, lorsque le potentiel radon est élevé (niveau 3), il existe des recommandations et une obligation d'informer les acquéreurs ou locataires. Vous pouvez les consulter sur cette fiche.

Risque lié aux installations industrielles classées (ICPE) sur Aubervilliers


 Risque sur la commune **CONCERNÉ**

Les installations classées pour la protection de l'environnement (ICPE) sont les exploitations industrielles ou agricoles susceptibles de créer des risques ou de provoquer des pollutions ou nuisances, notamment pour la sécurité et la santé des riverains.

Les établissements Seveso stockent ou manipulent des quantités importantes de substances et mélanges dangereux.

Les établissements Seveso seuil haut stockent plus de substances et mélanges dangereux que les établissements Seveso seuil bas.

Les établissements relevant des rubriques 4XXX sont des établissements qui stockent ou manipulent des substances et mélanges dangereux et sont autorisés ou enregistrés pour cette activité.



Informations détaillées :



DDRM : **DDRM93**

Dans son Dossier Départemental des Risques Majeurs (DDRM), la préfecture a classé votre commune à risque pour les aléas et sous aléas :

[Risque industriel](#)

1 installation(s) classée(s) non SEVESO manipulant des substances et mélanges dangereux sur la commune

Nom de l'établissement	Statut SEVESO
ORANGE	Non Seveso

Canalisations de transport de matières dangereuses sur Aubervilliers

 Risque sur la commune **CONCERNÉ**

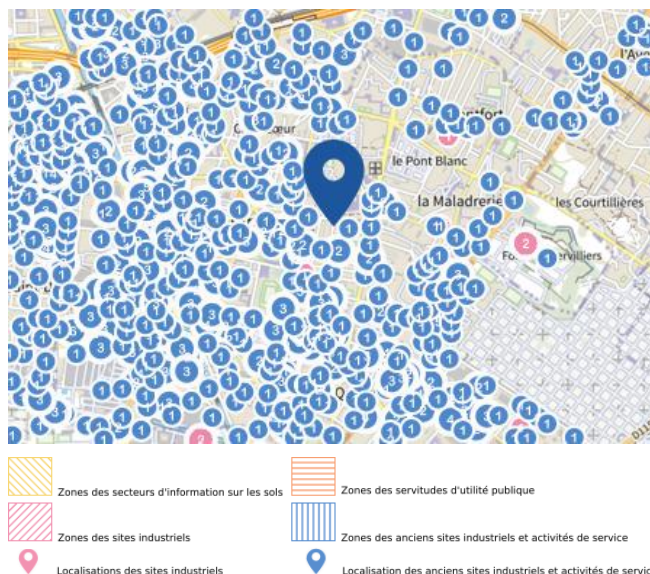
Les canalisations sont fixes et protégées. En général, elles sont enterrées à au moins 80 cm de profondeur. Les canalisations sont utilisées pour le transport sur grandes distances du gaz naturel (gazoducs), des hydrocarbures liquides ou liquéfiés (oléoducs, pipelines), de certains produits chimiques (éthylène, propylène...) et de la saumure (saumoduc).



Risque de pollution des sols sur Aubervilliers

Risque sur la commune **CONCERNÉ**

Un site pollué est un site qui, du fait d'anciens dépôts de déchets ou d'infiltration de substances polluantes, présente une pollution susceptible de provoquer une nuisance ou un risque pérenne pour les personnes ou l'environnement.



Informations détaillées :



SIS :

Votre commune contient un secteur d'information sur les sols (SIS) pouvant occasionner des obligations et des restrictions d'usage.
Renseignez vous auprès de votre mairie.



SUP :

Votre commune contient un sol pollué occasionnant des obligations et des restrictions d'usage.
Renseignez vous auprès de votre mairie.

Liste des sites pollués ou potentiellement pollués recensés dans un rayon de 250m en annexe 2.

Liste des anciens sites industriels ou activités de service recensés dans un rayon de 500m en annexe 3.

Annexe 1 : Liste des mouvements de terrain recensés dans un rayon de 100m

1 mouvements de terrain recensés dans la commune

Identifiant	Type	Lieu
22300038	Effondrement / Affaissement	CASANOVA (RUE D.)

Annexe 2 : Liste des sites pollués ou potentiellement pollués recensés dans un rayon de 250m

Les tableaux ci-dessous répertorient les sites pollués ou potentiellement pollués ainsi que les anciens sites industriels ou activités de service (base de données CASIAS) sur votre commune.

7 sites pollués ou potentiellement pollués à moins de 250m

Identifiant	Nom établissement	Statut instruction
SSP000510701	Réhabilitation	Clôturée
SSP000031001	GRISSET	En cours
SSP000798601	Réaménagements du fort	En cours
SSP000756201	RHODIA CHIMIE ex SOCIETE CHIMIQUE DE LA COURNEUVE	Clôturée
SSP000511501	PROGIVEN	En cours
SSP000030801	ARDEA (ex ALCOOL PETROLE CHIMIE ex DOCK DES ALCOOLS)	En cours
SSP000027501	Réhabilitation	Clôturée

Annexe 3 : Liste des anciens sites industriels ou activités de service recensés dans un rayon de 500m

574 anciens sites industriels ou activités de service à moins de 500m

Identifiant	Nom établissement	Etat	Activité principale
SSP4086921	SOLVAY (ex RHODIA CHIMIE)	En arrêt	
SSP3894425	CONSTRUCTION DE CHAUDIERES	Indéterminé	
SSP3894421	DEPOT DE MATERIAUX	Indéterminé	
SSP3894382	COMBUSTIBLES FIOUL, BOIS, CHARBON	Indéterminé	
SSP3894381	MECANIQUE DE PRECISION,	Indéterminé	
SSP3894380	GARAGE AUTOMOBILE	Indéterminé	
SSP3894379	GARAGE AUTOMOBILE	Indéterminé	
SSP3894378	SCIERIE	Indéterminé	
SSP3894299	LABORATOIRE PHARMACEUTIQUE	Indéterminé	
SSP3894287	SCIERIE	Indéterminé	
SSP3894264	SAVONNERIE	Indéterminé	
SSP3894263	FABRICATION DE COULEURS,	Indéterminé	
SSP3894207	PAPETERIE ; FABRICATION DE SACS DE	Indéterminé	
SSP3894206	FABRICATION DE PAPIERS COUCHES ;	Indéterminé	
SSP3894205	CARTONNAGE	Indéterminé	
SSP3894192	EMBOUTISSAGE	Indéterminé	
SSP3894191	FABRICATION DE BOITES METALLIQUES	Indéterminé	
SSP3894161	MIROIRS METALLIQUES	Indéterminé	
SSP3894120	CHARPENTES EN FER	Indéterminé	
SSP3894111	GARAGE AUTOMOBILE	Indéterminé	
SSP3894045	ACIERIE	Indéterminé	
SSP3894037	FABRICATION DE CONSERVES ;	Indéterminé	
SSP3894031	FABRICATION DE PRODUITS	Indéterminé	
SSP3894006	VINAIGERIE	Indéterminé	
SSP3893995	ENTREPOTS D'HUILES ET GRAISSES DE	Indéterminé	
SSP3893697	CENTRE DE DECHETS ET DE TRANSIT	Indéterminé	
SSP3893696	STOCKAGE ET RECUPERATION DE	Indéterminé	
SSP3893695	TRAVAIL DU CAOUTCHOUC	Indéterminé	
SSP3893694	RECUPERATION DE DECHETS DE	Indéterminé	
SSP3893693	RECUPERATION	Indéterminé	
SSP3893692	STOCKAGE ET TRAITEMENT DES	Indéterminé	
SSP3893691	STOCKAGE DE PEINTURES	Indéterminé	
SSP3893690	STATION DE TRANSIT DE DECHETS	Indéterminé	
SSP3893689	GARAGE AUTOMOBILE, MECANIQUE	Indéterminé	
SSP3893218	TRANSPORT ET LOCATION DE	Indéterminé	
SSP3893189	FONDERIE DE METAUX NON FERREUX	Indéterminé	
SSP3893158	FONDERIE DE METAUX NON FERREUX	Indéterminé	
SSP3893157	DISTRIBUTION DE CARBURANT	Indéterminé	

Identifiant	Nom établissement	Etat	Activité principale
SSP3893156	CARROSSERIE, PEINTURE AUTOMOBILE	Indéterminé	
SSP3893155	DISTRIBUTION DE CARBURANT	Indéterminé	
SSP3893154	CARROSSERIE, PEINTURE AUTOMOBILE	Indéterminé	
SSP3893153	MECANIQUE GENERALE ; GARAGE	Indéterminé	
SSP3893152	GARAGE AUTOMOBILE ; LOCATION DE	Indéterminé	
SSP3893151	CARROSSERIE, PEINTURE AUTOMOBILE	Indéterminé	
SSP3893150	FABRICATION DE COULEURS ;	Indéterminé	
SSP3893149	GARAGE POIDS LOURDS	Indéterminé	
SSP3893148	CARROSSERIE INDUSTRIELLE	Indéterminé	
SSP3893147	DISTRIBUTION DE CARBURANT	Indéterminé	
SSP3893146	GARAGE AUTOMOBILE	Indéterminé	
SSP3893145	APPRET POUR TISSU	Indéterminé	
SSP3892312		Indéterminé	
SSP3892311		Indéterminé	
SSP3892310		Indéterminé	
SSP3892309		Indéterminé	
SSP3892308		Indéterminé	
SSP3892307		Indéterminé	
SSP3892306		Indéterminé	
SSP3892305		Indéterminé	
SSP3892304		Indéterminé	
SSP3892303		Indéterminé	
SSP3892302		En arrêt	
SSP3892301		Indéterminé	
SSP3892300		Indéterminé	
SSP3892299		Indéterminé	
SSP3892298		Indéterminé	
SSP3892297		Indéterminé	
SSP3892296		Indéterminé	
SSP3892295		Indéterminé	
SSP3892294		Indéterminé	
SSP3892293		Indéterminé	
SSP3892292		Indéterminé	
SSP3892291		Indéterminé	
SSP3892290		Indéterminé	
SSP3892289		Indéterminé	
SSP3892288		Indéterminé	
SSP3892287		Indéterminé	
SSP3892286		Indéterminé	
SSP3892285		Indéterminé	
SSP3892284		Indéterminé	
SSP3892283		Indéterminé	
SSP3892282		En arrêt	
SSP3892281		Indéterminé	
SSP3892280		Indéterminé	

Identifiant	Nom établissement	Etat	Activité principale
SSP3892279		Indéterminé	
SSP3892278		Indéterminé	
SSP3892277		Indéterminé	
SSP3892276		Indéterminé	
SSP3892275		Indéterminé	
SSP3892274		Indéterminé	
SSP3892273		Indéterminé	
SSP3892272		Indéterminé	
SSP3892271	JD AUTOS	En arrêt	Commerce de véhicules automobiles
SSP3892270		Indéterminé	
SSP3892269		En arrêt	
SSP3892268		Indéterminé	
SSP3892267		Indéterminé	
SSP3892266		Indéterminé	
SSP3892265		Indéterminé	
SSP3892264		Indéterminé	
SSP3892263		Indéterminé	
SSP3892262		Indéterminé	
SSP3892261		Indéterminé	
SSP3892260		En arrêt	
SSP3892259		Indéterminé	
SSP3892258		Indéterminé	
SSP3892257		Indéterminé	
SSP3892256		Indéterminé	
SSP3892255		Indéterminé	
SSP3892254		Indéterminé	
SSP3892253		Indéterminé	
SSP3892252		Indéterminé	
SSP3892251		Indéterminé	
SSP3892250		Indéterminé	
SSP3892249		Indéterminé	
SSP3892248		Indéterminé	
SSP3892247		En arrêt	
SSP3892246		Indéterminé	
SSP3890733		En arrêt	
SSP3890732		En arrêt	
SSP3890731		En arrêt	
SSP3890730		En arrêt	
SSP3890729		En arrêt	
SSP3890728		En arrêt	
SSP3890727		En arrêt	
SSP3890726		En arrêt	
SSP3890725		En arrêt	
SSP3890724		En arrêt	
SSP3890723		En arrêt	

Identifiant	Nom établissement	Etat	Activité principale
SSP3890722		En arrêt	
SSP3890721		En arrêt	
SSP3890720		En arrêt	
SSP3890719		En arrêt	
SSP3890718		En arrêt	
SSP3890717		En arrêt	
SSP3890716		En arrêt	
SSP3890715		En arrêt	
SSP3890714		En arrêt	
SSP3890713		En arrêt	
SSP3890712		En arrêt	
SSP3890711		En arrêt	
SSP3890710		En arrêt	
SSP3890709		Indéterminé	
SSP3890708		En arrêt	
SSP3890707		En arrêt	
SSP3890706		En arrêt	
SSP3890705		En arrêt	
SSP3890704		En arrêt	
SSP3890703		En arrêt	
SSP3890702		Indéterminé	
SSP3890701		En arrêt	
SSP3890700		Indéterminé	
SSP3890699		En arrêt	
SSP3890698		Indéterminé	
SSP3890697		En arrêt	
SSP3890696		En arrêt	
SSP3890695		En arrêt	
SSP3890694		En arrêt	
SSP3890693		En arrêt	
SSP3890692		En arrêt	
SSP3890691		Indéterminé	
SSP3890690		En arrêt	
SSP3890689		En arrêt	
SSP3890688		En arrêt	
SSP3890687		En arrêt	
SSP3890686		En arrêt	
SSP3890685		En arrêt	
SSP3890684		En arrêt	
SSP3890683		En arrêt	
SSP3890682		En arrêt	
SSP3890681		En arrêt	
SSP3890680		En arrêt	
SSP3890679		En arrêt	
SSP3890678		En arrêt	

Identifiant	Nom établissement	Etat	Activité principale
SSP3890677		En arrêt	
SSP3890676		Indéterminé	
SSP3890675		En arrêt	
SSP3890674		En arrêt	
SSP3890673		En arrêt	
SSP3890672		En arrêt	
SSP3890671		En arrêt	
SSP3890670		En arrêt	
SSP3890669		Indéterminé	
SSP3890668		En arrêt	
SSP3890667		Indéterminé	
SSP3890666		Indéterminé	
SSP3890665		Indéterminé	
SSP3890664		En arrêt	
SSP3890663		Indéterminé	
SSP3890662		En arrêt	
SSP3890661		En arrêt	
SSP3890660		En arrêt	
SSP3890659		En arrêt	
SSP3890658		En arrêt	
SSP3890657		Indéterminé	
SSP3890656		En arrêt	
SSP3890655		Indéterminé	
SSP3890654		En arrêt	
SSP3890653		En arrêt	
SSP3890652		Indéterminé	
SSP3890651		En arrêt	
SSP3890650		En arrêt	
SSP3890649		En arrêt	
SSP3890648		En arrêt	
SSP3890647	Anc. Station service	En arrêt	
SSP3890646		En arrêt	
SSP3890645		Indéterminé	
SSP3890644		Indéterminé	
SSP3890643		En arrêt	
SSP3890642		Indéterminé	
SSP3890641		En arrêt	
SSP3890640		En arrêt	
SSP3890639		En arrêt	
SSP3890638		En arrêt	
SSP3890637		En arrêt	
SSP3890636		En arrêt	
SSP3890635		Indéterminé	
SSP3890634		En arrêt	
SSP3890633		En arrêt	

Identifiant	Nom établissement	Etat	Activité principale
SSP3890632		Indéterminé	
SSP3890631		Indéterminé	
SSP3890630		Indéterminé	
SSP3890629		En arrêt	
SSP3890628		En arrêt	
SSP3890627		Indéterminé	
SSP3890626		En arrêt	
SSP3890625		En arrêt	
SSP3890624		Indéterminé	
SSP3890623		Indéterminé	
SSP3890622		En arrêt	
SSP3890621		En arrêt	
SSP3890620		En arrêt	
SSP3890618		Indéterminé	
SSP3890617		En arrêt	
SSP3890616		Indéterminé	
SSP3890615		Indéterminé	
SSP3890614		En arrêt	
SSP3890613		En arrêt	
SSP3890612		En arrêt	
SSP3890611		En arrêt	
SSP3890610		En arrêt	
SSP3890609		En arrêt	
SSP3890608		En arrêt	
SSP3890607		Indéterminé	
SSP3890606		Indéterminé	
SSP3890605		En arrêt	
SSP3890604		En arrêt	
SSP3890603		Indéterminé	
SSP3890602		Indéterminé	
SSP3890601		En arrêt	
SSP3890600		Indéterminé	
SSP3890599		Indéterminé	
SSP3890598		En arrêt	
SSP3890597		Indéterminé	
SSP3890596		En arrêt	
SSP3890595		En arrêt	
SSP3890594		En arrêt	
SSP3890593		En arrêt	
SSP3890592		En arrêt	
SSP3890591		En arrêt	
SSP3890590		En arrêt	
SSP3890589		En arrêt	
SSP3890588		En arrêt	
SSP3890587		Indéterminé	

Identifiant	Nom établissement	Etat	Activité principale
SSP3890586		En arrêt	
SSP3890585		Indéterminé	
SSP3890584		Indéterminé	
SSP3890583		Indéterminé	
SSP3890582		En arrêt	
SSP3890581		Indéterminé	
SSP3890580		Indéterminé	
SSP3890579		Indéterminé	
SSP3890578		En arrêt	
SSP3890577		En arrêt	
SSP3890576		Indéterminé	
SSP3890575		En arrêt	
SSP3890574		En arrêt	
SSP3890573		En arrêt	
SSP3890572		En arrêt	
SSP3890571		Indéterminé	
SSP3890570		Indéterminé	
SSP3890569		En arrêt	
SSP3890568		En arrêt	
SSP3890567		En arrêt	
SSP3890566		Indéterminé	
SSP3890565		Indéterminé	
SSP3890564		En arrêt	
SSP3890563		En arrêt	
SSP3890562		Indéterminé	
SSP3890561		En arrêt	
SSP3890560		Indéterminé	
SSP3890559		Indéterminé	
SSP3890558		En arrêt	
SSP3890557		En arrêt	
SSP3890556		Indéterminé	
SSP3890555		Indéterminé	
SSP3890554		Indéterminé	
SSP3890553		Indéterminé	
SSP3890552		Indéterminé	
SSP3890551		En arrêt	
SSP3890550		Indéterminé	
SSP3890549		En arrêt	
SSP3890548		En arrêt	
SSP3890547		Indéterminé	
SSP3890546		En arrêt	
SSP3890545		En arrêt	
SSP3890544		Indéterminé	
SSP3890543		Indéterminé	
SSP3890542		En arrêt	

Identifiant	Nom établissement	Etat	Activité principale
SSP3890541		Indéterminé	
SSP3890540		En arrêt	
SSP3890539		Indéterminé	
SSP3890538		Indéterminé	
SSP3890537		En arrêt	
SSP3890536		Indéterminé	
SSP3890535		Indéterminé	
SSP3890534		En arrêt	
SSP3890533		Indéterminé	
SSP3890532		Indéterminé	
SSP3890531		En arrêt	
SSP3890530		En arrêt	
SSP3890529		Indéterminé	
SSP3890528		Indéterminé	
SSP3890527		En arrêt	
SSP3890526		Indéterminé	
SSP3890525		Indéterminé	
SSP3890524		Indéterminé	
SSP3890523		Indéterminé	
SSP3890522		Indéterminé	
SSP3890521		En arrêt	
SSP3890520		Indéterminé	
SSP3890519		En arrêt	
SSP3890518		En arrêt	
SSP3890517		En arrêt	
SSP3890516		En arrêt	
SSP3890515		Indéterminé	
SSP3890514		En arrêt	
SSP3890513		Indéterminé	
SSP3890512		En arrêt	
SSP3890511		Indéterminé	
SSP3890510		En arrêt	
SSP3890509		En arrêt	
SSP3890508		En arrêt	
SSP3890507		En arrêt	
SSP3890506		Indéterminé	
SSP3890505		Indéterminé	
SSP3890504		En arrêt	
SSP3890503		Indéterminé	
SSP3890502		Indéterminé	
SSP3890501		En arrêt	
SSP3890500		En arrêt	
SSP3890499		En arrêt	
SSP3890498		Indéterminé	
SSP3890497		En arrêt	

Identifiant	Nom établissement	Etat	Activité principale
SSP3890496		En arrêt	
SSP3890495		Indéterminé	
SSP3890494		En arrêt	
SSP3890493		En arrêt	
SSP3890491		En arrêt	
SSP3890490		En arrêt	
SSP3890489		En arrêt	
SSP3890488		En arrêt	
SSP3890487		Indéterminé	
SSP3890486		En arrêt	
SSP3890485		En arrêt	
SSP3890484		En arrêt	
SSP3890483		Indéterminé	
SSP3890482		Indéterminé	
SSP3890481		Indéterminé	
SSP3890480		En arrêt	
SSP3890479		Indéterminé	
SSP3890478		En arrêt	
SSP3890477		En arrêt	
SSP3890476		En arrêt	
SSP3890475		En arrêt	
SSP3890474		En arrêt	
SSP3890473		En arrêt	
SSP3890472		Indéterminé	
SSP3890471		En arrêt	
SSP3890470		Indéterminé	
SSP3890469		Indéterminé	
SSP3890468		En arrêt	
SSP3890467		En arrêt	
SSP3890466		En arrêt	
SSP3890465		Indéterminé	
SSP3890464		En arrêt	
SSP3890463		En arrêt	
SSP3890462		En arrêt	
SSP3890461		En arrêt	
SSP3890460		Indéterminé	
SSP3890459		En arrêt	
SSP3890458		Indéterminé	
SSP3890457		Indéterminé	
SSP3890456		En arrêt	
SSP3890455		En arrêt	
SSP3890454		En arrêt	
SSP3890453		En arrêt	
SSP3890452		En arrêt	
SSP3890451		En arrêt	

Identifiant	Nom établissement	Etat	Activité principale
SSP3890450		En arrêt	
SSP3890449		En arrêt	
SSP3890448		Indéterminé	
SSP3890447		Indéterminé	
SSP3890446		En arrêt	
SSP3890445		En arrêt	
SSP3890444		En arrêt	
SSP3890443		En arrêt	
SSP3890442		En arrêt	
SSP3890441		Indéterminé	
SSP3890440		En arrêt	
SSP3890439		En arrêt	
SSP3890438		Indéterminé	
SSP3890437		Indéterminé	
SSP3890436		Indéterminé	
SSP3890435		En arrêt	
SSP3890434		En arrêt	
SSP3890433		En arrêt	
SSP3890432		En arrêt	
SSP3890431		En arrêt	
SSP3890430		En arrêt	
SSP3890429		En arrêt	
SSP3890428		En arrêt	
SSP3890427		Indéterminé	
SSP3890426		Indéterminé	
SSP3890425		En arrêt	
SSP3890424		En arrêt	
SSP3890423		En arrêt	
SSP3890422		En arrêt	
SSP3890421		En arrêt	
SSP3890420		Indéterminé	
SSP3890419		En arrêt	
SSP3890418		En arrêt	
SSP3890417		En arrêt	
SSP3890416		En arrêt	
SSP3890415		Indéterminé	
SSP3890414		En arrêt	
SSP3890413		En arrêt	
SSP3890412		En arrêt	
SSP3890411		En arrêt	
SSP3890410		En arrêt	
SSP3890409		En arrêt	
SSP3890408		En arrêt	
SSP3890407		Indéterminé	
SSP3890406		Indéterminé	

Identifiant	Nom établissement	Etat	Activité principale
SSP3890405		Indéterminé	
SSP3890404		Indéterminé	
SSP3890403		En arrêt	
SSP3890402		Indéterminé	
SSP3890401		En arrêt	
SSP3890400		En arrêt	
SSP3890399		En arrêt	
SSP3890398		Indéterminé	
SSP3890397		Indéterminé	
SSP3890396		Indéterminé	
SSP3890395		Indéterminé	
SSP3890394		En arrêt	
SSP3890393		Indéterminé	
SSP3890392		Indéterminé	
SSP3890391		Indéterminé	
SSP3890390		En arrêt	
SSP3890389		En arrêt	
SSP3890388		En arrêt	
SSP3890387		Indéterminé	
SSP3890386		En arrêt	
SSP3890385		En arrêt	
SSP3890384		En arrêt	
SSP3890383		En arrêt	
SSP3890382		En arrêt	
SSP3890381		Indéterminé	
SSP3890380		Indéterminé	
SSP3890379		Indéterminé	
SSP3890378		En arrêt	
SSP3890377		Indéterminé	
SSP3890376		En arrêt	
SSP3890375		Indéterminé	
SSP3890374		Indéterminé	
SSP3890373		En arrêt	
SSP3890372		Indéterminé	
SSP3890371		Indéterminé	
SSP3890370		Indéterminé	
SSP3890369		En arrêt	
SSP3890368		En arrêt	
SSP3890367		Indéterminé	
SSP3890366		Indéterminé	
SSP3890365		En arrêt	
SSP3890364		Indéterminé	
SSP3890363		En arrêt	
SSP3890362		Indéterminé	
SSP3890361		En arrêt	

Identifiant	Nom établissement	Etat	Activité principale
SSP3890360		En arrêt	
SSP3890359		Indéterminé	
SSP3890358		Indéterminé	
SSP3890357		En arrêt	
SSP3890356		En arrêt	
SSP3890355		En arrêt	
SSP3890354		En arrêt	
SSP3890353		Indéterminé	
SSP3890352		En arrêt	
SSP3890351		En arrêt	
SSP3890350		Indéterminé	
SSP3890349		En arrêt	
SSP3890348		Indéterminé	
SSP3890347		En arrêt	
SSP3890346		En arrêt	
SSP3890345		Indéterminé	
SSP3890344		En arrêt	
SSP3890343		Indéterminé	
SSP3890342		Indéterminé	
SSP3890341		Indéterminé	
SSP3890340		Indéterminé	
SSP3890339		Indéterminé	
SSP3890338		Indéterminé	
SSP3890337		Indéterminé	
SSP3890336		En arrêt	
SSP3890335		Indéterminé	
SSP3890334		Indéterminé	
SSP3890333		En arrêt	
SSP3890332		Indéterminé	
SSP3890331		Indéterminé	
SSP3890330		Indéterminé	
SSP3890329		En arrêt	
SSP3890328		Indéterminé	
SSP3890327		Indéterminé	
SSP3890326		Indéterminé	
SSP3890325		Indéterminé	
SSP3890324		Indéterminé	
SSP3890323		Indéterminé	
SSP3890322		Indéterminé	
SSP3890321		En arrêt	
SSP3890320		En arrêt	
SSP3890319		Indéterminé	
SSP3890318		Indéterminé	
SSP3890317		En arrêt	
SSP3890316		En arrêt	

Identifiant	Nom établissement	Etat	Activité principale
SSP3890315		En arrêt	
SSP3890314		En arrêt	
SSP3890313		Indéterminé	
SSP3890312		En arrêt	
SSP3890311		En arrêt	
SSP3890310		En arrêt	
SSP3890309		En arrêt	
SSP3890308		En arrêt	
SSP3890307		Indéterminé	
SSP3890306		En arrêt	
SSP3890305		En arrêt	
SSP3890304		Indéterminé	
SSP3890303		Indéterminé	
SSP3890302		Indéterminé	
SSP3890301		En arrêt	
SSP3890300		Indéterminé	
SSP3890299		Indéterminé	
SSP3890298		En arrêt	
SSP3890297		En arrêt	
SSP3890296		Indéterminé	
SSP3890295		Indéterminé	
SSP3890294		Indéterminé	
SSP3890293		Indéterminé	
SSP3890292		Indéterminé	
SSP3890291		En arrêt	
SSP3890290		En arrêt	
SSP3890289		Indéterminé	
SSP3890288		Indéterminé	
SSP3890287		Indéterminé	
SSP3890286		Indéterminé	
SSP3890285		Indéterminé	
SSP3890284		Indéterminé	
SSP3890283		En arrêt	
SSP3890073		En arrêt	
SSP632103	ESSO EXPRESS LA MALADRERIE	En arrêt	
SSP621421	VAREA	En arrêt	
SSP620887	WASHNIG STONE	En arrêt	
SSP612418	ETABLISSEMENT EUGENE BUDIN ET SES	En arrêt	
SSP612412	SARP-OSIS IDF	En arrêt	
SSP0002955	TOTAL SOLVANTS	En activité	Dépôts de pétrole, produits dérivés ou gaz naturel
SSP0000308	ARDEA (ex ALCOOL PETROLE CHIMIE ex	En activité	Dépôts de pétrole, produits dérivés ou gaz naturel



RÉPUBLIQUE
FRANÇAISE

Liberté
Égalité
Fraternité



QUE FAIRE
EN CAS D'...

Premier risque naturel en France, les
inondations concernent une très grande
majorité des territoires français.

INONDATION ?

Avant une inondation

- **RENSEIGNEZ-VOUS** auprès de la **mairie** sur le type d'inondation qui vous concerne et les mesures de protection (lieux d'hébergement en cas d'évacuation, etc.)
- **FAITES RÉALISER** un **diagnostic** de vulnérabilité de votre maison
- **PRÉPAREZ** votre **kit d'urgence 72 heures** avec les objets et articles essentiels
- **PRÉVOYEZ** les dispositifs de **protection à installer** : sacs de sable, barrières amovibles (batardeaux) et le matériel pour surélever les meubles
- **AMÉNAGEZ** une **zone refuge** à l'étage, avec une ouverture permettant l'évacuation **OU IDENTIFIEZ** un lieu à proximité pour vous réfugier

Quand une inondation est annoncée et que l'eau monte

- **ÉLOIGNEZ-VOUS** des cours d'eau, des berges et des ponts
- **REPORTÉZ** tous vos déplacements, que ce soit à pied ou en voiture
- **N'ALLEZ PAS CHERCHER** vos enfants à l'école ou à la crèche : ils y sont en sécurité
- **INFORMEZ-VOUS** sur les sites Météo-France et Vigicrues
- **INSTALLEZ** les dispositifs de protection, sans vous mettre en danger, et placez en hauteur les produits polluants
- **COUPEZ**, si possible, les réseaux de gaz, d'électricité et de chauffage
- **RÉFUGIEZ-VOUS** dans un bâtiment, en hauteur ou à l'étage, avec le kit d'urgence 72 heures
- **NE DESCENDEZ PAS** dans les sous-sols ou les parkings souterrains

Pendant toute la durée de l'inondation



NE PRENEZ PAS VOTRE VOITURE, 30 cm d'eau suffisent à emporter une voiture



ÉVITEZ DE TÉLÉPHONER afin de laisser les réseaux disponibles pour les secours



RESTEZ À L'ABRI, n'évacuez votre domicile que sur ordre des autorités



RESTEZ À L'ÉCOUTE des consignes des autorités

POUR EN SAVOIR PLUS : georisques.gouv.fr



RÉPUBLIQUE
FRANÇAISE

Liberté
Égalité
Fraternité



QUE FAIRE
EN CAS DE...

Le séisme est le risque naturel majeur potentiellement le plus meurtrier, tant par ses effets directs (chutes d'objets et effondrement de bâtiments) qu'indirects (mouvements de terrain, tsunami, etc.).

SÉISME ?

Avant les secousses, préparez-vous

- **REPÉREZ les endroits où vous protéger :**
loin des fenêtres, sous un meuble solide
- **FIXEZ les appareils et meubles lourds**
pour éviter qu'ils ne soient projetés ou renversés
- **PRÉPAREZ VOTRE KIT D'URGENCE 72H**
avec les objets et articles essentiels
- **FAITES RÉALISER UN DIAGNOSTIC de vulnérabilité** de votre bâtiment



Pendant les secousses

- **ABRITEZ-VOUS PRÈS D'UN MUR**, d'une structure porteuse ou sous des meubles solides
- **ELOIGNEZ-VOUS DES FENÊTRES** pour éviter les bris de verre
- Si vous êtes en rez-de-chaussée ou à proximité d'une sortie, **ÉLOIGNEZ-VOUS DU BÂTIMENT**
- **NE RESTEZ PAS PRÈS DES LIGNES ÉLECTRIQUES** ou d'ouvrages qui pourraient s'effondrer (ponts, corniches, ...)
- **EN VOITURE, NE SORTEZ PAS** et arrêtez-vous à distance des bâtiments
- **RESTEZ ATTENTIF** : après une première secousse, il peut y avoir des répliques



Après les secousses



SORTEZ DU BÂTIMENT, évacuez par les escaliers et éloignez-vous de ce qui pourrait s'effondrer



ELOIGNEZ-VOUS DES CÔTES et rejoignez les hauteurs : un séisme peut provoquer un tsunami



ÉVITEZ DE TÉLÉPHONER afin de laisser les réseaux disponibles pour les secours



RESTEZ À L'ÉCOUTE des consignes des autorités

POUR EN SAVOIR PLUS : georisques.gouv.fr



RÉPUBLIQUE
FRANÇAISE

Liberté
Égalité
Fraternité



QUE FAIRE
EN CAS D'...

Un accident industriel peut exposer la population et l'environnement à des effets thermiques, toxiques ou de surpression, jusqu'à plusieurs dizaines de kilomètres du lieu de l'accident.

ACCIDENT INDUSTRIEL ?

Si vous vivez dans une zone à risques industriels majeurs

- **DEMANDEZ À VOTRE MAIRIE** les brochures d'information éditées par l'industriel en lien avec la **préfecture** : elles informent sur les signaux d'alerte et indiquent la conduite à tenir

- **IDENTIFIEZ LE SIGNAL NATIONAL D'ALERTE** pour le reconnaître en cas d'événement

- **PRÉPAREZ VOTRE KIT D'URGENCE 72h** et munissez-vous de gros scotch

Alerte



Fin d'alerte



En cas d'accident industriel, dès que vous entendez le signal sonore d'alerte

- **METTEZ-VOUS À L'ABRI** dans un bâtiment en dur, fermez portes et fenêtres
- **CALFEUTREZ AVEC LE GROS SCOTCH LES OUVERTURES ET LES AÉRATIONS**, arrêtez la ventilation et la climatisation
- **SI VOUS ÊTES DANS VOTRE VÉHICULE**, gagnez un bâtiment le plus rapidement possible
- **N'ALLEZ PAS CHERCHER VOS ENFANTS**, ils sont pris en charge par les équipes pédagogiques ou les secours

- **ELOIGNEZ-VOUS DES FENÊTRES** afin de vous protéger des éclats de verre éventuels

- **EN CAS DE GÊNE RESPIRATOIRE** respirez à travers un linge humide



Jusqu'à la fin de l'alerte



RESTEZ À L'ÉCOUTE
des consignes des autorités



ÉVITEZ DE TÉLÉPHONER
afin de laisser les réseaux disponibles pour les secours



RESTEZ À L'ABRI,
n'évacuez votre domicile que sur ordre des autorités



NE FUMEZ PAS,
évittez toute flamme ou étincelle