

GÉORISQUES

Rapport de risques

 **Commune recherchée :**

71400 Autun









Ce rapport de risques est délivré à titre informatif.
Il a pour but de vous montrer une vision simplifiée des risques naturels et technologiques situés près de chez vous.

Vous pouvez consulter nos conditions d'utilisation sur :
georisques.gouv.fr/cgu

5 Risques naturels identifiés :

	REMONTÉE DE NAPPE	 sur ma commune : EXISTANT
	SÉISME	 sur ma commune : FAIBLE
	MOUVEMENTS DE TERRAIN	 sur ma commune : EXISTANT
	RETRAIT GONFLEMENT DES ARGILES	 sur ma commune : MODÉRÉ
	RADON	 sur ma commune : IMPORTANT

4 Risques technologiques identifiés :

	INSTALLATIONS INDUSTRIELLES CLASSÉES (ICPE)	 sur ma commune : CONCERNÉ
	CANALISATIONS DE TRANSPORT DE MATIÈRES DANGEREUSES	 sur ma commune : CONCERNÉ
	POLLUTION DES SOLS	 sur ma commune : CONCERNÉ
	RISQUES MINIERS	 sur ma commune : EXISTANT

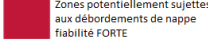
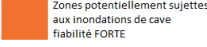
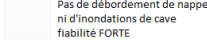
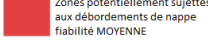
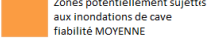
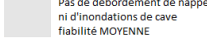
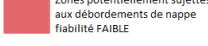
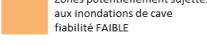
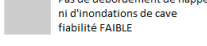
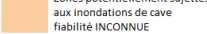
Risque de remontées de nappe sur Autun

 Risque sur la commune **EXISTANT**

Une inondation par remontée de nappe se produit lorsque la nappe phréatique (le réservoir d'eau souterrain) sature le sol et remonte à la surface, souvent après des pluies prolongées ou des crues.

Les remontées de nappes peuvent provoquer l'inondation de caves et engendrer l'endommagement du bâti, notamment du fait d'infiltrations dans les murs. A long terme, des infiltrations dans les murs peuvent désagréger les mortiers. Il faut être très prudent lors des opérations de pompage lorsque des caves ont été inondées afin de ne pas fragiliser les murs à cause d'une différence de pression exercée par l'eau.



	Zones potentiellement sujettes aux débordements de nappe fiabilité FORTE		Zones potentiellement sujettes aux inondations de cave fiabilité FORTE		Pas de débordement de nappe ni d'inondations de cave fiabilité FORTE
	Zones potentiellement sujettes aux débordements de nappe fiabilité MOYENNE		Zones potentiellement sujettes aux inondations de cave fiabilité MOYENNE		Pas de débordement de nappe ni d'inondations de cave fiabilité MOYENNE
	Zones potentiellement sujettes aux débordements de nappe fiabilité FAIBLE		Zones potentiellement sujettes aux inondations de cave fiabilité FAIBLE		Pas de débordement de nappe ni d'inondations de cave fiabilité FAIBLE
	Zones potentiellement sujettes aux débordements de nappe fiabilité INCONNUE		Zones potentiellement sujettes aux inondations de cave fiabilité INCONNUE		Pas de débordement de nappe ni d'inondations de cave fiabilité INCONNUE

Informations détaillées :



REMONTÉE DE NAPPES :

Votre niveau d'exposition aux remontées de nappes est : Zones potentiellement sujettes aux débordements de nappe.

L'indication de fiabilité associé à votre zone est : FAIBLE

Risque de séisme sur Autun

Risque sur la commune FAIBLE

Les tremblements de terre naissent généralement dans les profondeurs de l'écorce terrestre et causent des secousses plus ou moins violentes à la surface du sol. Généralement engendrés par la reprise d'un mouvement tectonique le long d'une faille, ils peuvent avoir pour conséquence d'autres phénomènes : mouvements de terrain, raz de marée, liquéfaction des sols (perte de portance), effet hydrologique.

Certains sites, en fonction de leur relief et de la nature du sol, peuvent amplifier les mouvements créés par le séisme. On parle alors d'effet de site. On caractérise un séisme par sa magnitude (énergie libérée) et son intensité (effets observés ou ressentis par l'homme, ampleurs des dégâts aux constructions).



Informations détaillées :



DDRM : DDRM71

Dans son Dossier Départemental des Risques Majeurs (DDRM), la préfecture a classé votre commune à risque pour les aléas et sous aléas :

[Séisme](#)



SÉISME : Échelle règlementaire et obligations associées

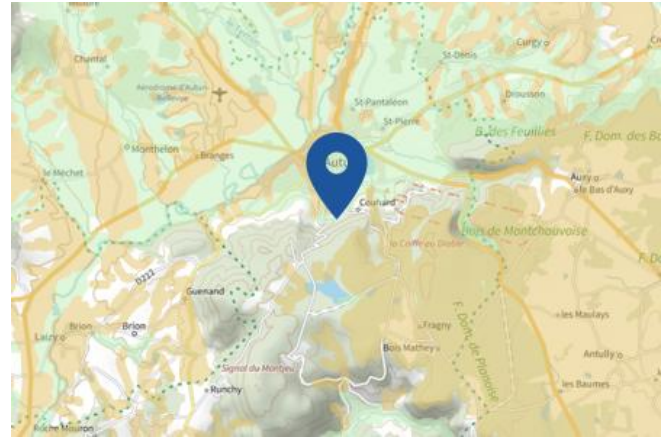
Sur l'échelle règlementaire, à votre adresse, le risque sismique est de **2/5**.

Pour votre sécurité, à partir d'un risque de niveau 2, des obligations en cas de travaux ou de construction sont liées à prévenir votre risque sismique. Vous pouvez les consulter sur cette fiche.

Risque de retrait gonflement des argiles sur Autun

R Risque sur la commune **MODÉRÉ**

Les sols qui contiennent de l'argile gonflent en présence d'eau (saison des pluies) et se tassent en saison sèche. Ces mouvements de gonflement et de rétraction du sol peuvent endommager les bâtiments (fissuration). Les maisons individuelles qui n'ont pas été conçues pour résister aux mouvements des sols argileux peuvent être significativement endommagées. C'est pourquoi le phénomène de retrait et de gonflement des argiles est considéré comme un risque naturel. Le changement climatique, avec l'aggravation des périodes de sécheresse, augmente ce risque.



Informations détaillées :



RGA : Échelle réglementaire et obligations associées

Sur l'échelle réglementaire, à votre adresse, le risque de gonflement des argiles et de 2/3. Pour votre sécurité, des obligations en cas de travaux ou de construction sont liées à prévenir le risque.

1 sécheresses classées en catastrophe naturelle dans ma commune :

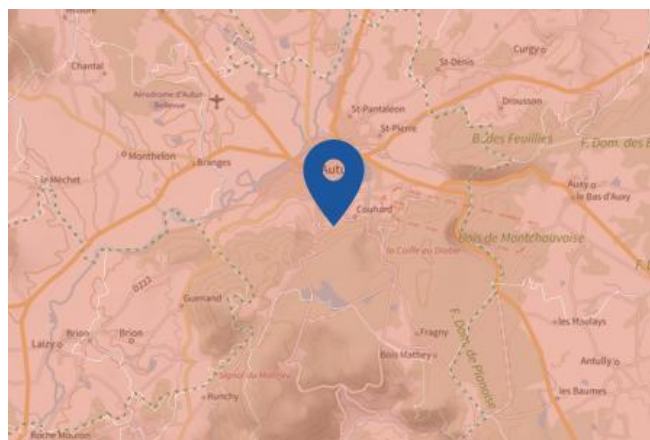
Une CATNAT est une Catastrophe Naturelle, liée à un phénomène ou conjonction de phénomènes dont les effets sont particulièrement dommageables. Lorsqu'une catastrophe naturelle frappe un territoire, on dit que "le territoire est en état de catastrophe naturelle".

Code NOR	Libellé	Début le	Sur le journal officiel du
INTE1920338A	Sécheresse	01/10/2018	09/08/2019

Risque radon sur Autun

Risque sur la commune **IMPORTANT**

Le radon est un gaz radioactif naturel. Il est présent dans le sol, l'air et l'eau. Il présente principalement un risque sanitaire pour l'homme lorsqu'il s'accumule dans les bâtiments.



Informations détaillées :



RADON : Potentiel radon élevé : recommandations et obligations

Sur l'échelle réglementaire dans votre commune, le potentiel radon est de **3/3**.

Pour votre sécurité, lorsque le potentiel radon est élevé (niveau 3), il existe des recommandations et une obligation d'informer les acquéreurs ou locataires. Vous pouvez les consulter sur cette fiche.

Risque lié aux installations industrielles classées (ICPE) sur Autun

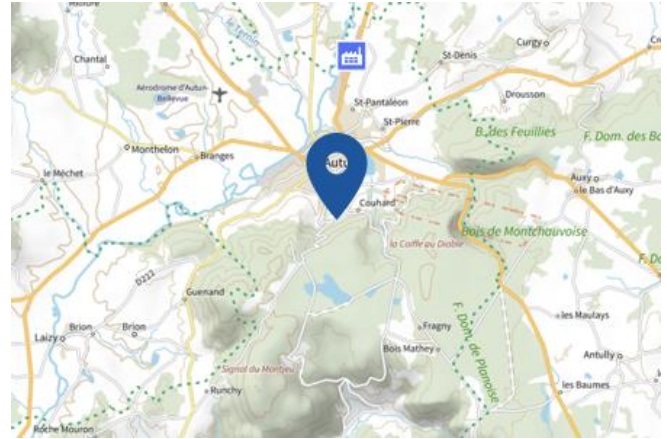
Risque sur la commune **CONCERNÉ**

Les installations classées pour la protection de l'environnement (ICPE) sont les exploitations industrielles ou agricoles susceptibles de créer des risques ou de provoquer des pollutions ou nuisances, notamment pour la sécurité et la santé des riverains.

Les établissements Seveso stockent ou manipulent des quantités importantes de substances et mélanges dangereux.

Les établissements Seveso seuil haut stockent plus de substances et mélanges dangereux que les établissements Seveso seuil bas.

Les établissements relevant des rubriques 4XXX sont des établissements qui stockent ou manipulent des substances et mélanges dangereux et sont autorisés ou enregistrés pour cette activité.



Informations détaillées :

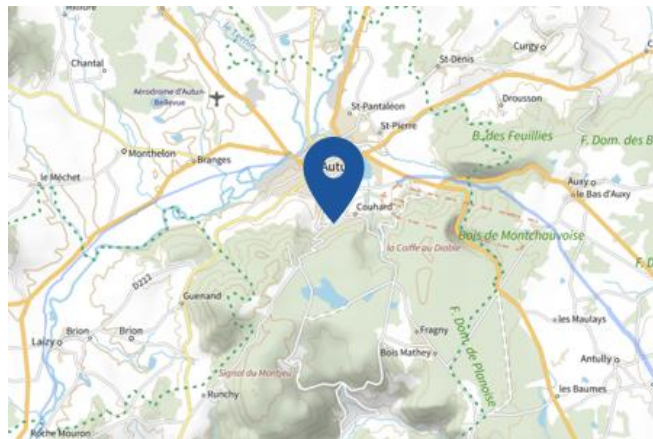
1 installation(s) classée(s) non SEVESO manipulant des substances et mélanges dangereux sur la commune

Nom de l'établissement	Statut SEVESO
NEXANS FRANCE SA	Non Seveso

Canalisations de transport de matières dangereuses sur Autun

 Risque sur la commune **CONCERNÉ**

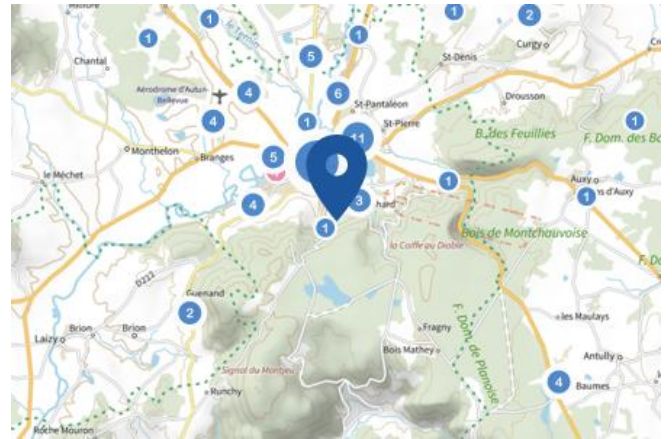
Les canalisations sont fixes et protégées. En général, elles sont enterrées à au moins 80 cm de profondeur. Les canalisations sont utilisées pour le transport sur grandes distances du gaz naturel (gazoducs), des hydrocarbures liquides ou liquéfiés (oléoducs, pipelines), de certains produits chimiques (éthylène, propylène...) et de la saumure (saumoduc).



Risque de pollution des sols sur Autun

Risque sur la commune **CONCERNÉ**

Un site pollué est un site qui, du fait d'anciens dépôts de déchets ou d'infiltration de substances polluantes, présente une pollution susceptible de provoquer une nuisance ou un risque pérenne pour les personnes ou l'environnement.



Liste des sites pollués ou potentiellement pollués recensés dans un rayon de 250m en annexe 2.

Liste des anciens sites industriels ou activités de service recensés dans un rayon de 500m en annexe 3.

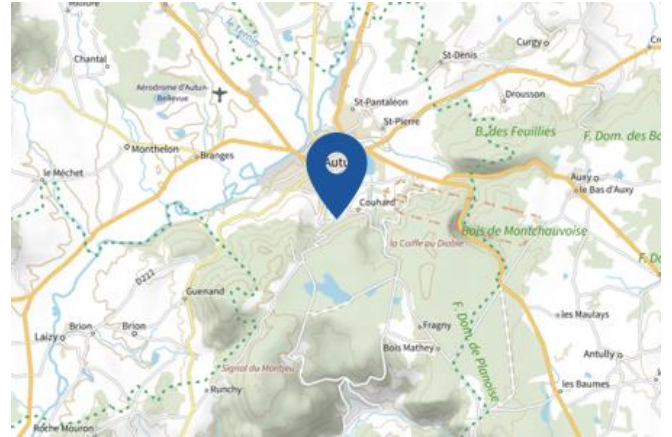
Risque minier sur Autun

Risque sur la commune **EXISTANT**

A l'arrêt de l'exploitation des mines souterraines, et en dépit des travaux de mise en sécurité, peuvent se produire plusieurs types de risques.

Il y a généralement des mouvements résiduels de terrain : effondrements localisés ou généralisés, affaissements. Les dommages peuvent être importants et affecter les bâtiments, la voirie ainsi que les réseaux notamment de gaz et d'eau.

Selon leur nature, les anciennes exploitations minières peuvent générer d'autres risques : pollution de l'eau, inondation par remontée des eaux en zones affaissées, explosions gazeuses (grisou), émissions de gaz asphyxiants, toxiques ou de radioactivité (uranium ou radon).



Zone à risque entraînant une servitude d'utilité publique

Informations détaillées :



DDRM : **DDRM71**

Dans son Dossier Départemental des Risques Majeurs (DDRM), la préfecture a classé votre commune à risque pour les aléas et sous aléas :

[Affaissement minier](#)
[Effondrements localisés](#)

Annexe 1 : Liste des mouvements de terrain recensés dans un rayon de 100m

1 mouvements de terrain recensés dans la commune

Identifiant	Type	Lieu
12200246	Effondrement / Affaissement	Cité de l'Orme - Commune de Saint Pantaléon

Annexe 2 : Liste des sites pollués ou potentiellement pollués recensés dans un rayon de 250m

Les tableaux ci-dessous répertorient les sites pollués ou potentiellement pollués ainsi que les anciens sites industriels ou activités de service (base de données CASIAS) sur votre commune.

2 sites pollués ou potentiellement pollués à moins de 250m

Identifiant	Nom établissement	Statut instruction
SSP001113301	TOTAL RAFFINAGE MARKETING (Autun)	En cours
SSP001181401	FONDERIE D'AUTUN	En cours

Annexe 3 : Liste des anciens sites industriels ou activités de service recensés dans un rayon de 500m

164 anciens sites industriels ou activités de service à moins de 500m

Identifiant	Nom établissement	Etat	Activité principale
SSP4104566	Société Autunoise de Construction	En arrêt	
SSP4104558	AGIP	En arrêt	
SSP4104554	MOMET Armand	En arrêt	
SSP4103151	VILLE D'AUTUN	En arrêt	
SSP4103102	LABORATOIRE REGIONAL DES PONTS	En arrêt	
SSP4103070	SCIERIE AUTUNOISE	En arrêt	
SSP3801240		Indéterminé	
SSP3801239		Indéterminé	
SSP3801238		Indéterminé	
SSP3801237		En arrêt	
SSP3801236		En arrêt	
SSP3801235		Indéterminé	
SSP3801234		Indéterminé	
SSP3801233		Indéterminé	
SSP3801232		En arrêt	
SSP3801231		En arrêt	
SSP3801230		Indéterminé	
SSP3801229		Indéterminé	
SSP3801228		En arrêt	
SSP3801227		En arrêt	
SSP3801226		Indéterminé	
SSP3801225		Indéterminé	
SSP3801224		En arrêt	
SSP3801223		Indéterminé	
SSP3801222		Indéterminé	
SSP3801221		Indéterminé	
SSP3801220		Indéterminé	
SSP3801219		Indéterminé	
SSP3801218		En arrêt	
SSP3801217		Indéterminé	
SSP3801216	TOTAL (anciennement ESSO Service du	Indéterminé	
SSP3801215		Indéterminé	
SSP3801214		Indéterminé	
SSP3801213		En arrêt	
SSP3801212		Indéterminé	
SSP3801211		Indéterminé	
SSP3801210		En arrêt	
SSP3801209		En arrêt	

Identifiant	Nom établissement	Etat	Activité principale
SSP3801208		Indéterminé	
SSP3801207		En arrêt	
SSP3801206		Indéterminé	
SSP3801205		En arrêt	
SSP3801204	garage SIMCA	Indéterminé	
SSP3801203		En arrêt	
SSP3801202		Indéterminé	
SSP3801201		Indéterminé	
SSP3801200		En arrêt	
SSP3801199		Indéterminé	
SSP3801198		En arrêt	
SSP3801197		Indéterminé	
SSP3801196		Indéterminé	
SSP3801195		Indéterminé	
SSP3801194		En arrêt	
SSP3801193		Indéterminé	
SSP3801192		Indéterminé	
SSP3801191		Indéterminé	
SSP3801190	Supermarché ATAC	Indéterminé	
SSP3801189		Indéterminé	
SSP3801188		Indéterminé	
SSP3801187	Camping d'Autun	Indéterminé	
SSP3801186		Indéterminé	
SSP3801185		Indéterminé	
SSP3801184		Indéterminé	
SSP3801183		Indéterminé	
SSP3801182		Indéterminé	
SSP3801181		Indéterminé	
SSP3801180		Indéterminé	
SSP3801179		Indéterminé	
SSP3801178		Indéterminé	
SSP3801177		Indéterminé	
SSP3801176		Indéterminé	
SSP3801175	Blanchisserie Malard	Indéterminé	
SSP3801174		Indéterminé	
SSP3801173	Hotel des Arcades	En arrêt	
SSP3801172		Indéterminé	
SSP3801171		Indéterminé	
SSP3801170		Indéterminé	
SSP3801169		Indéterminé	
SSP3801168		Indéterminé	
SSP3801167		Indéterminé	
SSP3801166		Indéterminé	
SSP3801165		Indéterminé	
SSP3801164		En arrêt	

Identifiant	Nom établissement	Etat	Activité principale
SSP3801163		Indéterminé	
SSP3801162		Indéterminé	
SSP3801161		Indéterminé	
SSP3801160		Indéterminé	
SSP3801159		Indéterminé	
SSP3801158		Indéterminé	
SSP3801157		Indéterminé	
SSP3801156		Indéterminé	
SSP3801155		Indéterminé	
SSP3801154		En arrêt	
SSP3801153		Indéterminé	
SSP3801152		Indéterminé	
SSP3801151	garage central	Indéterminé	
SSP3801150	Restaurant "La Clef des Champs"	Indéterminé	
SSP3801149		Indéterminé	
SSP3801148		En arrêt	
SSP3801147		En arrêt	
SSP3801146		Indéterminé	
SSP3800669		Indéterminé	
SSP3800668		Indéterminé	
SSP3800667		Indéterminé	
SSP3800666		Indéterminé	
SSP3800665		Indéterminé	
SSP3800664		Indéterminé	
SSP3800663		Indéterminé	
SSP3800662		Indéterminé	
SSP3800601		Indéterminé	
SSP3800600		Indéterminé	
SSP3800599		Indéterminé	
SSP3800598		Indéterminé	
SSP3800597		Indéterminé	
SSP3800260		Indéterminé	
SSP3800259		En arrêt	
SSP3800258		Indéterminé	
SSP3800257		Indéterminé	
SSP3800256		Indéterminé	
SSP3800255		Indéterminé	
SSP3800254		Indéterminé	
SSP3800253		Indéterminé	
SSP3800252		Indéterminé	
SSP3800251		Indéterminé	
SSP3800250		En arrêt	
SSP3800249		Indéterminé	
SSP3800248		Indéterminé	
SSP3800246		Indéterminé	

Identifiant	Nom établissement	Etat	Activité principale
SSP3800245		Indéterminé	
SSP3800244		Indéterminé	
SSP3800243		Indéterminé	
SSP3800242		Indéterminé	
SSP3800241		Indéterminé	
SSP3800240		Indéterminé	
SSP3800239		Indéterminé	
SSP3800238		En arrêt	
SSP3800236		En arrêt	
SSP3800235		Indéterminé	
SSP3800234		Indéterminé	
SSP3800233		Indéterminé	
SSP3800232		Indéterminé	
SSP3800231		Indéterminé	
SSP3800230		Indéterminé	
SSP3800229		Indéterminé	
SSP3800228		Indéterminé	
SSP3800227		Indéterminé	
SSP3800226		Indéterminé	
SSP3800225		Indéterminé	
SSP3800224		Indéterminé	
SSP3800223		Indéterminé	
SSP3800222		Indéterminé	
SSP3800221		Indéterminé	
SSP3800220		Indéterminé	
SSP3800219		Indéterminé	
SSP3800218		Indéterminé	
SSP3800217		Indéterminé	
SSP3800216		Indéterminé	
SSP3800215		Indéterminé	
SSP3800214		Indéterminé	
SSP3800213		Indéterminé	
SSP3800212		Indéterminé	
SSP3800211		Indéterminé	
SSP3800210		En arrêt	
SSP447534	TOLIX STEEL DESIGN SAS	En arrêt	



RÉPUBLIQUE
FRANÇAISE

Liberté
Égalité
Fraternité



QUE FAIRE
EN CAS DE...

Le séisme est le risque naturel majeur potentiellement le plus meurtrier, tant par ses effets directs (chutes d'objets et effondrement de bâtiments) qu'indirects (mouvements de terrain, tsunami, etc.).

SÉISME ?

Avant les secousses, préparez-vous

- **REPÉREZ les endroits où vous protéger :** loin des fenêtres, sous un meuble solide
- **FIXEZ les appareils et meubles lourds** pour éviter qu'ils ne soient projetés ou renversés
- **PRÉPAREZ VOTRE KIT D'URGENCE 72H** avec les objets et articles essentiels
- **FAITES RÉALISER UN DIAGNOSTIC de vulnérabilité** de votre bâtiment



Pendant les secousses

- **ABRITEZ-VOUS PRÈS D'UN MUR**, d'une structure porteuse ou sous des meubles solides
- **ELOIGNEZ-VOUS DES FENÊTRES** pour éviter les bris de verre
- Si vous êtes en rez-de-chaussée ou à proximité d'une sortie, **ÉLOIGNEZ-VOUS DU BÂTIMENT**
- **NE RESTEZ PAS PRÈS DES LIGNES ÉLECTRIQUES** ou d'ouvrages qui pourraient s'effondrer (ponts, corniches, ...)
- **EN VOITURE, NE SORTEZ PAS** et arrêtez-vous à distance des bâtiments
- **RESTEZ ATTENTIF :** après une première secousse, il peut y avoir des répliques



Après les secousses



SORTEZ DU BÂTIMENT, évacuez par les escaliers et éloignez-vous de ce qui pourrait s'effondrer



ELOIGNEZ-VOUS DES CÔTES et rejoignez les hauteurs : un séisme peut provoquer un tsunami



ÉVITEZ DE TÉLÉPHONER afin de laisser les réseaux disponibles pour les secours



RESTEZ À L'ÉCOUTE des consignes des autorités



RÉPUBLIQUE
FRANÇAISE

Liberté
Égalité
Fraternité



QUE FAIRE
EN CAS D'...

Un accident industriel peut exposer la population et l'environnement à des effets thermiques, toxiques ou de surpression, jusqu'à plusieurs dizaines de kilomètres du lieu de l'accident.

ACCIDENT INDUSTRIEL ?

Si vous vivez dans une zone à risques industriels majeurs

- **DEMANDEZ À VOTRE MAIRIE** les brochures d'information éditées par l'industriel en lien avec la **préfecture** : elles informent sur les signaux d'alerte et indiquent la conduite à tenir
- **IDENTIFIEZ LE SIGNAL NATIONAL D'ALERTE** pour le reconnaître en cas d'événement
- **PRÉPAREZ VOTRE KIT D'URGENCE 72h** et munissez-vous de gros scotch

Alerte



Fin d'alerte



En cas d'accident industriel, dès que vous entendez le signal sonore d'alerte

- **METTEZ-VOUS À L'ABRI** dans un bâtiment en dur, fermez portes et fenêtres
- **ELOIGNEZ-VOUS DES FENÊTRES** afin de vous protéger des éclats de verre éventuels
- **CALFEUTREZ AVEC LE GROS SCOTCH LES OUVERTURES ET LES AÉRATIONS**, arrêtez la ventilation et la climatisation
- **EN CAS DE GÊNE RESPIRATOIRE** respirez à travers un linge humide
- **SI VOUS ÊTES DANS VOTRE VÉHICULE**, gagnez un bâtiment le plus rapidement possible
- **N'ALLEZ PAS CHERCHER VOS ENFANTS**, ils sont pris en charge par les équipes pédagogiques ou les secours



Jusqu'à la fin de l'alerte



RESTEZ À L'ÉCOUTE
des consignes des autorités



ÉVITEZ DE TÉLÉPHONER
afin de laisser les réseaux disponibles pour les secours



RESTEZ À L'ABRI,
n'évacuez votre domicile que sur ordre des autorités



NE FUMEZ PAS,
évités toute flamme ou étincelle