

GÉORISQUES

Rapport de risques

 **Commune recherchée :**

41000 Blois

Ce rapport de risques est délivré à titre informatif.
Il a pour but de vous montrer une vision simplifiée des risques naturels et technologiques situés près de chez vous.

Vous pouvez consulter nos conditions d'utilisation sur :
georisques.gouv.fr/cgu

7 Risques naturels identifiés :



INONDATION

EI sur ma commune :

EXISTANT



REMONTÉE DE NAPPE

EI sur ma commune :

EXISTANT



SÉISME

EI sur ma commune :

FAIBLE



MOUVEMENTS DE TERRAIN

EI sur ma commune :

EXISTANT



RETRAIT GONFLEMENT DES
ARGILES

EI sur ma commune :

MODÉRÉ



FEU DE FORÊT

EI sur ma commune :

EXISTANT



RADON

EI sur ma commune :

FAIBLE

3 Risques technologiques identifiés :



INSTALLATIONS INDUSTRIELLES
CLASSÉES (ICPE)

EI sur ma commune :

CONCERNÉ



CANALISATIONS DE TRANSPORT
DE MATIÈRES DANGEREUSES

EI sur ma commune :

CONCERNÉ



POLLUTION DES SOLS

E1 sur ma commune :

CONCERNÉ

Risque d'inondation sur Blois

Risque sur la commune **EXISTANT**

L'inondation est une submersion, rapide ou lente, d'une zone habituellement hors de l'eau.



 Zone à risque entraînant une servitude d'utilité publique

Informations détaillées :

PPRN : Révision du PPRI de Blois

Le plan de prévention des risques naturels (PPRN) de type Inondation nommé Révision du PPRI de Blois a été approuvé sur votre commune.

Date de prescription : 18/05/2010

Date d'approbation : 29/10/2021

Le PPR couvre les aléas suivant :

Inondation

Par une crue à débordement lent de cours d'eau

Le plan de prévention des risques est un document réalisé par l'État qui interdit de construire dans les zones les plus exposées et encadre les constructions dans les autres zones exposées.

Pour avoir tous les détails sur votre PPR, vous pouvez consulter le site de votre préfecture.

AZI : Vallée de la Loire

L'atlas des zones inondables (AZI) vise à faciliter la connaissance des risques d'inondations par les collectivités territoriales, les services de l'État et le public.

DDRM : DDRM41

Dans son Dossier Départemental des Risques Majeurs (DDRM), la préfecture a classé votre commune à risque pour les aléas et sous aléas :

Inondation

Par ruissellement et coulée de boue

Par une crue à débordement lent de cours d'eau

Risque d'inondation sur Blois

5 inondations classées en catastrophe naturelle dans ma commune :

Une CATNAT est une Catastrophe Naturelle, liée à un phénomène ou conjonction de phénomènes dont les effets sont particulièrement dommageables. Lorsqu'une catastrophe naturelle frappe un territoire, on dit que "le territoire est en état de catastrophe naturelle".

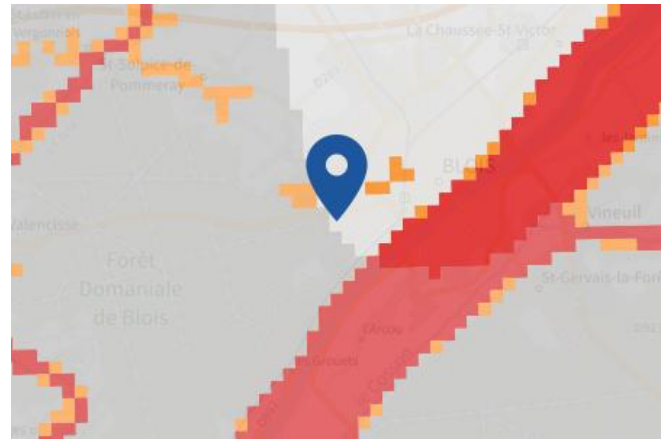
Code NOR	Libellé	Début le	Sur le journal officiel du
INTE1615488A	Inondations et/ou Coulées de Boue	28/05/2016	09/06/2016
INTE0100107A	Inondations et/ou Coulées de Boue	23/07/2000	23/03/2001
INTE9900627A	Mouvement de Terrain	25/12/1999	30/12/1999
INTE9100177A	Inondations et/ou Coulées de Boue	25/08/1990	17/04/1991
EOA8800058A	Inondations et/ou Coulées de Boue	11/06/1988	14/09/1988

Risque de remontées de nappe sur Blois

 Risque sur la commune **EXISTANT**

Une inondation par remontée de nappe se produit lorsque la nappe phréatique (le réservoir d'eau souterrain) sature le sol et remonte à la surface, souvent après des pluies prolongées ou des crues.

Les remontées de nappes peuvent provoquer l'inondation de caves et engendrer l'endommagement du bâti, notamment du fait d'infiltrations dans les murs. A long terme, des infiltrations dans les murs peuvent désagréger les mortiers. Il faut être très prudent lors des opérations de pompage lorsque des caves ont été inondées afin de ne pas fragiliser les murs à cause d'une différence de pression exercée par l'eau.



	Zones potentiellement sujettes aux débordements de nappe fiabilité FORTE		Zones potentiellement sujettes aux inondations de cave fiabilité FORTE		Pas de débordement de nappe ni d'inondations de cave fiabilité FORTE
	Zones potentiellement sujettes aux débordements de nappe fiabilité MOYENNE		Zones potentiellement sujettes aux inondations de cave fiabilité MOYENNE		Pas de débordement de nappe ni d'inondations de cave fiabilité MOYENNE
	Zones potentiellement sujettes aux débordements de nappe fiabilité FAIBLE		Zones potentiellement sujettes aux inondations de cave fiabilité FAIBLE		Pas de débordement de nappe ni d'inondations de cave fiabilité FAIBLE
	Zones potentiellement sujettes aux débordements de nappe fiabilité INCONNUE		Zones potentiellement sujettes aux inondations de cave fiabilité INCONNUE		Pas de débordement de nappe ni d'inondations de cave fiabilité INCONNUE

Informations détaillées :



REMONTÉE DE NAPPES :

Votre niveau d'exposition aux remontées de nappes est : Zones potentiellement sujettes aux débordements de nappe.

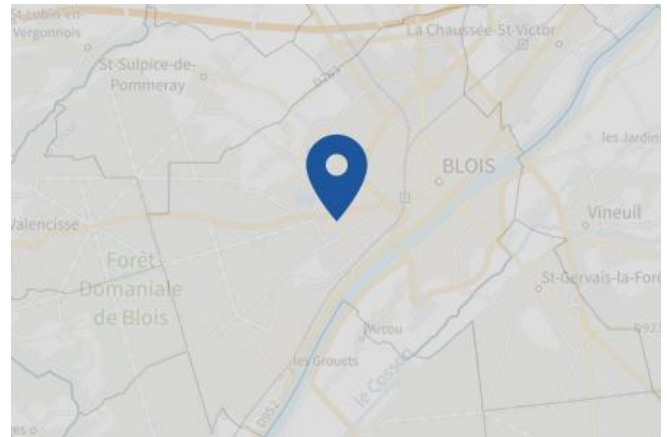
L'indication de fiabilité associé à votre zone est : MOYENNE

Risque de séisme sur Blois

Risque sur la commune FAIBLE

Les tremblements de terre naissent généralement dans les profondeurs de l'écorce terrestre et causent des secousses plus ou moins violentes à la surface du sol. Généralement engendrés par la reprise d'un mouvement tectonique le long d'une faille, ils peuvent avoir pour conséquence d'autres phénomènes : mouvements de terrain, raz de marée, liquéfaction des sols (perte de portance), effet hydrologique.

Certains sites, en fonction de leur relief et de la nature du sol, peuvent amplifier les mouvements créés par le séisme. On parle alors d'effet de site. On caractérise un séisme par sa magnitude (énergie libérée) et son intensité (effets observés ou ressentis par l'homme, ampleurs des dégâts aux constructions).



Informations détaillées :



SÉISME : Échelle réglementaire et obligations associées

Sur l'échelle réglementaire, à votre adresse, le risque sismique est de 1/5.

Pour votre sécurité, à partir d'un risque de niveau 2, des obligations en cas de travaux ou de construction sont liées à prévenir votre risque sismique. Vous pouvez les consulter sur cette fiche.

Risque de mouvements de terrain sur Blois

Risque sur la commune **EXISTANT**

Les mouvements de terrain regroupent un ensemble de déplacements, plus ou moins brutaux, du sol ou du sous-sol.

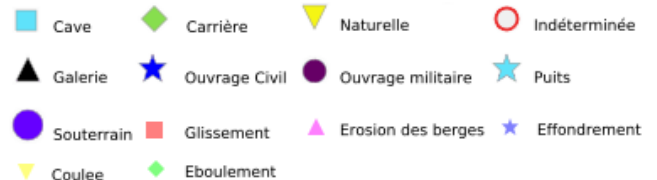
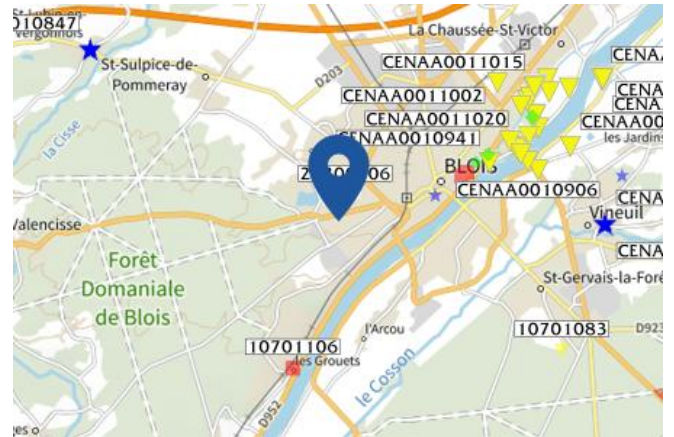
Les volumes en jeu peuvent aller de quelques mètres cubes à plusieurs millions de mètres cubes.

Les déplacements peuvent être lents (quelques millimètres par an) à très rapides (quelques centaines de mètres par jour).

Généralement, les mouvements de terrain mobilisant un volume important sont peu rapides. Ces phénomènes sont souvent très destructeurs, car les aménagements humains y sont très sensibles et les dommages aux biens sont considérables et souvent irréversibles.

Les types de risques mouvements de terrain à ma commune:

- **Eboulements ou chutes de pierres et de blocs.**
Action de l'érosion, des conditions météorologiques et des systèmes racinaires sur les flancs rocheux, entraînant le détachement de pierres et blocs.
- **Affaissements et effondrements d'origine anthropique (anciennes carrières souterraines, hors mines) :** Cavités souterraines formées naturellement, générant des vides dont les toits sont susceptibles de rompre subitement
- **Glissements de terrain.**
Mouvements plus ou moins lents d'un sol en pente qui se détache. Ils ont lieu selon la nature du sol, l'inclinaison de la pente et les intempéries



Informations détaillées :



DDRM : DDRM41

Dans son Dossier Départemental des Risques Majeurs (DDRM), la préfecture a classé votre commune à risque pour les aléas et sous aléas :

[Mouvement de terrain](#)

[Tassements différentiels](#)

[Eboulement ou chutes de pierres et de blocs](#)

[Affaissements et effondrements d'origine anthropique \(anciennes carrières souterraines, hors mines\)](#)

[Glissement de terrain](#)

1 Mouvements de terrain classés en catastrophe naturelle dans ma commune :

Une CATNAT est une Catastrophe Naturelle, liée à un phénomène ou conjonction de phénomènes dont les effets sont particulièrement dommageables. Lorsqu'une catastrophe naturelle frappe un territoire, on dit que "le territoire est en état de catastrophe naturelle".

Code NOR	Libellé	Début le	Sur le journal officiel du
INTE9900627A	Mouvement de Terrain	25/12/1999	30/12/1999

Liste des mouvements de terrain recensés dans un rayon de 100m en annexe 1.

Liste des cavités recensées dans un rayon de 100m en annexe 2.

Risque de retrait gonflement des argiles sur Blois

Risque sur la commune MODÉRÉ

Les sols qui contiennent de l'argile gonflent en présence d'eau (saison des pluies) et se tassent en saison sèche. Ces mouvements de gonflement et de rétraction du sol peuvent endommager les bâtiments (fissuration). Les maisons individuelles qui n'ont pas été conçues pour résister aux mouvements des sols argileux peuvent être significativement endommagées. C'est pourquoi le phénomène de retrait et de gonflement des argiles est considéré comme un risque naturel. Le changement climatique, avec l'aggravation des périodes de sécheresse, augmente ce risque.



Informations détaillées :



RGA : Échelle réglementaire et obligations associées

Sur l'échelle réglementaire, à votre adresse, le risque de gonflement des argiles est de 2/3. Pour votre sécurité, des obligations en cas de travaux ou de construction sont liées à prévenir le risque.

11 sécheresses classées en catastrophe naturelle dans ma commune :

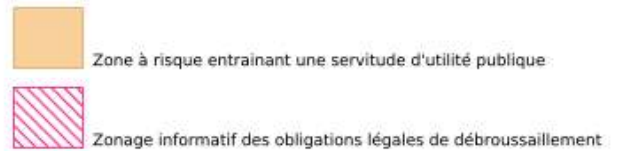
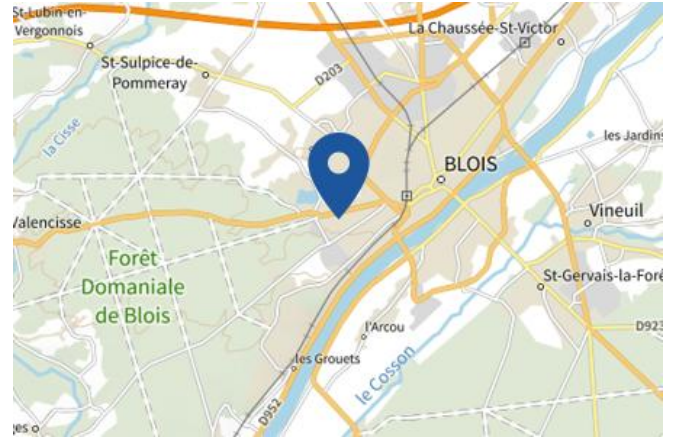
Une CATNAT est une Catastrophe Naturelle, liée à un phénomène ou conjonction de phénomènes dont les effets sont particulièrement dommageables. Lorsqu'une catastrophe naturelle frappe un territoire, on dit que "le territoire est en état de catastrophe naturelle".

Code NOR	Libellé	Début le	Sur le journal officiel du
IOME2311008A	Sécheresse	01/07/2022	10/06/2023
INTE2114775A	Sécheresse	01/07/2020	06/06/2021
INTE2023940A	Sécheresse	01/07/2019	25/10/2020
INTE1920338A	Sécheresse	01/07/2018	09/08/2019
INTE1228647A	Sécheresse	01/04/2011	17/07/2012
IOCE0804637A	Sécheresse	01/07/2005	22/02/2008
INTE9800324A	Sécheresse	01/01/1996	22/08/1998
INTE9600421A	Sécheresse	01/09/1993	17/10/1996
INTE9500304A	Sécheresse	01/08/1992	03/08/1995
INTE9300213A	Sécheresse	01/01/1991	12/06/1993
INTX9110334A	Sécheresse	01/05/1989	27/12/1991

Risque de feu de forêt sur Blois

Risque sur la commune **EXISTANT**

Un incendie de forêt ou de végétation peut être défini comme une combustion, qui se développe sans contrôle dans le temps et dans l'espace, dans un milieu végétalisé. On parle d'incendie de forêt lorsqu'une forêt, un maquis ou une garrigue, d'une surface minimale de 0,5 hectares d'un seul tenant, est touché par les flammes et qu'une partie au moins des arbres ou arbustes est détruite.



Informations détaillées :



DDRM : **DDRM41**

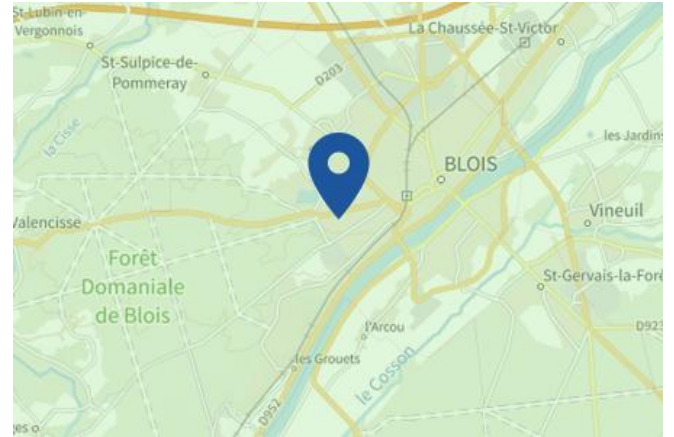
Dans son Dossier Départemental des Risques Majeurs (DDRM), la préfecture a classé votre commune à risque pour les aléas et sous aléas :

[Feu de forêt](#)

Risque radon sur Blois

 Risque sur la commune **FAIBLE**

Le radon est un gaz radioactif naturel. Il est présent dans le sol, l'air et l'eau. Il présente principalement un risque sanitaire pour l'homme lorsqu'il s'accumule dans les bâtiments.



Informations détaillées :



RADON : Potentiel radon faible : recommandations et obligations

Sur l'échelle réglementaire dans votre commune, le potentiel radon est de **1/3**.

Pour votre sécurité, lorsque le potentiel radon est élevé (niveau 3), il existe des recommandations et une obligation d'informer les acquéreurs ou locataires. Vous pouvez les consulter sur cette fiche.

Risque lié aux installations industrielles classées (ICPE) sur Blois

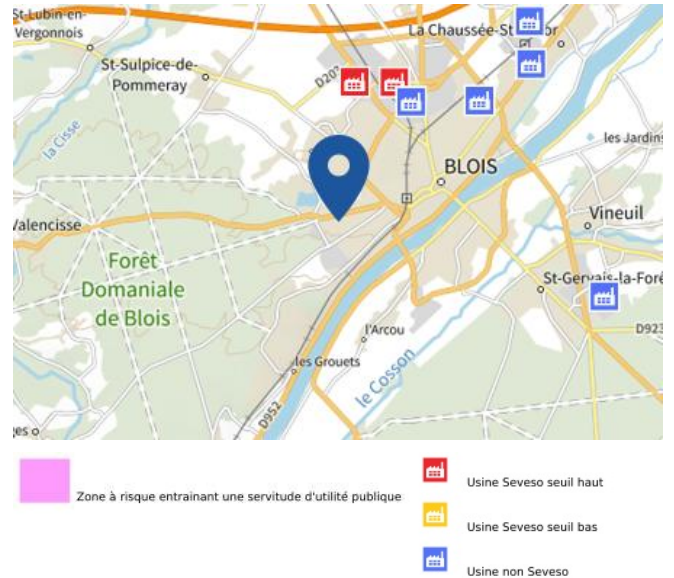
Risque sur la commune **CONCERNÉ**

Les installations classées pour la protection de l'environnement (ICPE) sont les exploitations industrielles ou agricoles susceptibles de créer des risques ou de provoquer des pollutions ou nuisances, notamment pour la sécurité et la santé des riverains.

Les établissements Seveso stockent ou manipulent des quantités importantes de substances et mélanges dangereux.

Les établissements Seveso seuil haut stockent plus de substances et mélanges dangereux que les établissements Seveso seuil bas.

Les établissements relevant des rubriques 4XXX sont des établissements qui stockent ou manipulent des substances et mélanges dangereux et sont autorisés ou enregistrés pour cette activité.



Informations détaillées :

PPRT : AXEREAL (ex-LIGEA) (Blois)

Le plan de prévention des risques technologiques (PPRT) nommé AXEREAL (ex-LIGEA) (Blois) a été approuvé sur votre commune.

Date de prescription : 16/07/2007

Date d'approbation : 30/03/2010

Le PPRT couvre les aléas suivant:

[Risque industriel](#)
[Effet thermique](#)
[Effet toxique](#)

Le plan de prévention des risques est un document réalisé par l'État qui interdit de construire dans les zones les plus exposées et encadre les constructions dans les autres zones exposées.

Pour avoir tous les détails sur votre PPR, vous pouvez consulter le site de votre préfecture.

DDRM : DDRM41

Dans son Dossier Départemental des Risques Majeurs (DDRM), la préfecture a classé votre commune à risque pour les aléas et sous aléas :

[Risque industriel](#)
[Effet thermique](#)
[Effet toxique](#)

Risque lié aux installations industrielles classées (ICPE) sur Blois

2 entreprise(s) SEVESO seuil haut sur la commune

Nom de l'établissement	Statut SEVESO
AXEREA SCA	Seveso seuil haut
PROCTER ET GAMBLE BLOIS	Seveso seuil haut

2 installation(s) classée(s) non SEVESO manipulant des substances et mélanges dangereux sur la commune

Nom de l'établissement	Statut SEVESO
PHINIA Delphi France SAS	Non Seveso
CENTRE HOSPITALIER BLOIS	Non Seveso

Canalisations de transport de matières dangereuses sur Blois

 Risque sur la commune **CONCERNÉ**

Les canalisations sont fixes et protégées. En général, elles sont enterrées à au moins 80 cm de profondeur. Les canalisations sont utilisées pour le transport sur grandes distances du gaz naturel (gazoducs), des hydrocarbures liquides ou liquéfiés (oléoducs, pipelines), de certains produits chimiques (éthylène, propylène...) et de la saumure (saumoduc).



Risque de pollution des sols sur Blois

Risque sur la commune **CONCERNÉ**

Un site pollué est un site qui, du fait d'anciens dépôts de déchets ou d'infiltration de substances polluantes, présente une pollution susceptible de provoquer une nuisance ou un risque pérenne pour les personnes ou l'environnement.



Informations détaillées :



SIS :

Votre commune contient un secteur d'information sur les sols (SIS) pouvant occasionner des obligations et des restrictions d'usage.
Renseignez vous auprès de votre mairie.



SUP :

Votre commune contient un sol pollué occasionnant des obligations et des restrictions d'usage.
Renseignez vous auprès de votre mairie.

Liste des sites pollués ou potentiellement pollués recensés dans un rayon de 250m en annexe 3.

Liste des anciens sites industriels ou activités de service recensés dans un rayon de 500m en annexe 4.

Annexe 1 : Liste des mouvements de terrain recensés dans un rayon de 100m

8 mouvements de terrain recensés dans la commune

Identifiant	Type	Lieu
10700430	Chute de blocs / Eboulement	garage municipal, avenue de Verdun
10700434	Chute de blocs / Eboulement	Bd Eugène Riffault
10700452	Effondrement / Affaissement	
10701103	Glissement	18, 20 et 22 rue du Bourg Saint Jean
10701104	Glissement	terrasses jardin de l'évêché
10701105	Glissement	18 rue du grand Remeunier
10701106	Glissement	les Grovets
22300106	Effondrement / Affaissement	TUILERIES (LEVEE DES)

Annexe 2 : Liste des cavités recensées dans un rayon de 100m

6 cavités recensées dans la commune

Identifiant	Type	Nom
CENAA0010922	naturelle	Carriere_10922
CENAA0010923	naturelle	Carriere_10923
CENAA0010924	naturelle	Carriere_10924
CENAA0010925	naturelle	Carriere_10925
CENAA0010926	naturelle	Carriere_10926
CENAA0010941	naturelle	Carriere_10941

Annexe 3 : Liste des sites pollués ou potentiellement pollués recensés dans un rayon de 250m

Les tableaux ci-dessous répertorient les sites pollués ou potentiellement pollués ainsi que les anciens sites industriels ou activités de service (base de données CASIAS) sur votre commune.

15 sites pollués ou potentiellement pollués à moins de 250m

Identifiant	Nom établissement	Statut instruction
SSP001039301	POINT P	En cours
SSP001084501	FASA	En cours
SSP001085101	SENIOR AUTOMOTIVE	En cours
SSP001085201	VAL-ECO (TECALEMIT AEROSPACE)	En cours
SSP001180101	Air Compresseur Service (Senior Aerospace)	En cours
SSP000019601	EUROCOATINGS	En cours
SSP001272701	IMPRIMERIE BLOIS QUEBECOR	En cours
SSP000734401	CHROMAGE DUR DU CENTRE	En cours
SSP000019301	Blois DECAP	En cours
SSP000019201	Usine à Gaz	En cours
SSP001070401	DELPHI	En cours
SSP000019401	SAGANA	En cours
SSP001081101	MEKAMICRON	En cours
SSP000995501	ENERFLUX	En cours
SSP000019701	DUMAS	En cours

Annexe 4 : Liste des anciens sites industriels ou activités de service recensés dans un rayon de 500m

388 anciens sites industriels ou activités de service à moins de 500m

Identifiant	Nom établissement	Etat	Activité principale
SSP4088553	IMPRIMERIE BLOIS QUEBECOR	En arrêt	Imprimerie, presse-édition, photographie
SSP4090956	CTS BLOIS	En arrêt	
SSP3828969	Garage (renault) pour véhicules	Indéterminé	
SSP3828968	Travail des métaux	Indéterminé	
SSP3828967	Emballages	Indéterminé	
SSP3828966	POINT P déchetterie d'entreprise.	Indéterminé	
SSP3828965	Station service	Indéterminé	
SSP3828964	Travail des métaux	En arrêt	
SSP3828963	Travail des métaux	En arrêt	
SSP3828962	stockage substances radioactives	Indéterminé	
SSP3828961	Garage automobiles	Indéterminé	
SSP3828960	Pressing	En arrêt	
SSP3828959	Usine d'incinération	Indéterminé	
SSP3828009		En arrêt	
SSP3828008	Cycle Philippe	Indéterminé	
SSP3827975		En arrêt	
SSP3827969	La franciade	En arrêt	
SSP3827968		En arrêt	
SSP3827959	Teinturerie Saintes Maries	Indéterminé	
SSP3827958	Garage WARSEMANN / Agence	Indéterminé	
SSP3827925	Carrosserie GIRAUDEAU	Indéterminé	
SSP3827923	Garage des Postes et	En arrêt	
SSP3827916	Supermarché	Indéterminé	
SSP3827914		En arrêt	
SSP3827912	Station d'épuration	Indéterminé	
SSP3827911		En arrêt	
SSP3827910	Concessionnaire VolksWagen - Audi	Indéterminé	
SSP3827909	Concessionnaire FIAT/LANCIA/ALPHA	Indéterminé	
SSP3827908		En arrêt	
SSP3827907	STD	Indéterminé	
SSP3827890		Indéterminé	
SSP3827873		Indéterminé	
SSP3827872	Caserne militaire Maurice de Saxe	En arrêt	
SSP3827868		En arrêt	
SSP3827861	Mondial Auto	Indéterminé	
SSP3827854	Chaufferie de la ZUP	Indéterminé	
SSP3827852		Indéterminé	
SSP3827851		Indéterminé	

Identifiant	Nom établissement	Etat	Activité principale
SSP3827844		Indéterminé	
SSP3827843		Indéterminé	
SSP3827837	UNIDIS	Indéterminé	
SSP3827836	STD	Indéterminé	
SSP3827835		Indéterminé	
SSP3827834		Indéterminé	
SSP3827824		Indéterminé	
SSP3827795		En arrêt	
SSP3827790		Indéterminé	
SSP3827789		Indéterminé	
SSP3827772	Garage LEGEAY	Indéterminé	
SSP3827771		En arrêt	
SSP3827770	FRUTEX	Indéterminé	
SSP3827758		En arrêt	
SSP3827757		Indéterminé	
SSP3827756		En arrêt	
SSP3827755	Europa Discount	Indéterminé	
SSP3827754		En arrêt	
SSP3827753	Boyauderie Blésoise ; AVICENTRE	En arrêt	
SSP3827752		Indéterminé	
SSP3827749		En arrêt	
SSP3827748		En arrêt	
SSP3827747		En arrêt	
SSP3827713		En arrêt	
SSP3827712		En arrêt	
SSP3827711		En arrêt	
SSP3827700		En arrêt	
SSP3827699	Usine TECALEMIT	Indéterminé	
SSP3827698		En arrêt	
SSP3827697		Indéterminé	
SSP3827696		En arrêt	
SSP3827685		En arrêt	
SSP3827684		Indéterminé	
SSP3827683		Indéterminé	
SSP3827661		En arrêt	
SSP3827660	La Penderie	En arrêt	
SSP3827659		En arrêt	
SSP3827658	Hopital de Blois	Indéterminé	
SSP3827657		En arrêt	
SSP3827656	Relais Anne de Bretagne	Indéterminé	
SSP3827655		En arrêt	
SSP3827654		Indéterminé	
SSP3827653		Indéterminé	
SSP3827652	usine AVK ; Transport CATROUX	Indéterminé	
SSP3827651	Super pressing de Bel Air	Indéterminé	

Identifiant	Nom établissement	Etat	Activité principale
SSP3827650		Indéterminé	
SSP3827641		En arrêt	
SSP3827640		En arrêt	
SSP3827639		En arrêt	
SSP3827638		Indéterminé	
SSP3827637	Gare de Blois	Indéterminé	
SSP3827628		En arrêt	
SSP3827627		En arrêt	
SSP3827626	ANETT Service	En arrêt	
SSP3827625		Indéterminé	
SSP3827624		Indéterminé	
SSP3827623		Indéterminé	
SSP3827622		Indéterminé	
SSP3827621	Usine d'incinération	Indéterminé	
SSP3827620		Indéterminé	
SSP3827599		Indéterminé	
SSP3827598		En arrêt	
SSP3827597		Indéterminé	
SSP3827596		En arrêt	
SSP3827595		En arrêt	
SSP3827594	Auto 2000	Indéterminé	
SSP3827593	Station Shell	En arrêt	
SSP3827589	Cycle Pharaon	Indéterminé	
SSP3827588		En arrêt	
SSP3827587		Indéterminé	
SSP3827586	Garage R. Richet, garage OPEL/FORD	Indéterminé	
SSP3827585		En arrêt	
SSP3827584		En arrêt	
SSP3827583		Indéterminé	
SSP3827582		En arrêt	
SSP3827581		En arrêt	
SSP3827580	VALEO ; Usine SEV	Indéterminé	
SSP3827575		Indéterminé	
SSP3827574		En arrêt	
SSP3827573	PUBLI-GRAPH	En arrêt	
SSP3827572		En arrêt	
SSP3827571		En arrêt	
SSP3827570		Indéterminé	
SSP3827569		Indéterminé	
SSP3827568		En arrêt	
SSP3827567		En arrêt	
SSP3827566		En arrêt	
SSP3827565		En arrêt	
SSP3827564		Indéterminé	
SSP3827563	GARAGE CITROEN	Indéterminé	

Identifiant	Nom établissement	Etat	Activité principale
SSP3827562	Securitest	Indéterminé	
SSP3827561		Indéterminé	
SSP3827560		En arrêt	
SSP3827559		En arrêt	
SSP3827558	Relais des Imberts	En arrêt	
SSP3827557		En arrêt	
SSP3827556	Les applications du Tube	En arrêt	
SSP3827551		Indéterminé	
SSP3827550		En arrêt	
SSP3827529		En arrêt	
SSP3827528		En arrêt	
SSP3827527	Station ANTAR	En arrêt	
SSP3827526		En arrêt	
SSP3827525		En arrêt	
SSP3827524	Garage de Touriste	En arrêt	
SSP3827523		En arrêt	
SSP3827522		Indéterminé	
SSP3827521		En arrêt	
SSP3827520	Station TOTAL	En arrêt	
SSP3827519		En arrêt	
SSP3827518		Indéterminé	
SSP3827517		Indéterminé	
SSP3827516	Usine SAPAG	Indéterminé	
SSP3827515		En arrêt	
SSP3827514		En arrêt	
SSP3827513	Imprimerie CINO DEL DUCA	Indéterminé	
SSP3827512		En arrêt	
SSP3827511	Archives Départementales	En arrêt	
SSP3827510		Indéterminé	
SSP3827509	Occas 2000 ; Email Auto	Indéterminé	
SSP3827508	Usine SIGEAC	Indéterminé	
SSP3827507		Indéterminé	
SSP3827506		En arrêt	
SSP3827505		En arrêt	
SSP3827504		Indéterminé	
SSP3827503		En arrêt	
SSP3827502		En arrêt	
SSP3827501	Travaux Mécaniques de Touraine	En arrêt	
SSP3827500	Vernis VIMO	Indéterminé	
SSP3827482		Indéterminé	
SSP3827481	agence RENAULT	Indéterminé	
SSP3827480		En arrêt	
SSP3827479	Station Leclerc ; Concessionnaire	Indéterminé	
SSP3827476	K par K section nord	Indéterminé	
SSP3827424		En arrêt	

Identifiant	Nom établissement	Etat	Activité principale
SSP3827384	Garage LEGER	Indéterminé	
SSP3827383		Indéterminé	
SSP3827382		En arrêt	
SSP3827381		En arrêt	
SSP3827380	Pressing NET à SEC	Indéterminé	
SSP3827378		En arrêt	
SSP3827377		Indéterminé	
SSP3827376		Indéterminé	
SSP3827375		En arrêt	
SSP3827374	Garage municipale	Indéterminé	
SSP3827373	Garage RENAULT	En arrêt	
SSP3827372		Indéterminé	
SSP3827371		Indéterminé	
SSP3827370		En arrêt	
SSP3827369	CHAMBOURDIN Garage	En arrêt	
SSP3827368		En arrêt	
SSP3827367	Station FINA	Indéterminé	
SSP3827364		En arrêt	
SSP3827354		En arrêt	
SSP3827352		En arrêt	
SSP3827351		Indéterminé	
SSP3827347		En arrêt	
SSP3827337	Garage FORD	Indéterminé	
SSP3827333	Garage PAPON	Indéterminé	
SSP3827330		Indéterminé	
SSP3827323		En arrêt	
SSP3827322	Blois - Autos - Agricole	Indéterminé	
SSP3827321		En arrêt	
SSP3826952	Imprimerie Centrale	En arrêt	
SSP3826837		En arrêt	
SSP3826813		En arrêt	
SSP3826812		En arrêt	
SSP3826811		Indéterminé	
SSP3826810		En arrêt	
SSP3826809		En arrêt	
SSP3826808	la Brasserie du Stade	Indéterminé	
SSP3826807		En arrêt	
SSP3826806	l'Embarcadère ; Restaurant du Val de la	En arrêt	
SSP3826805		Indéterminé	
SSP3826804		Indéterminé	
SSP3826803		Indéterminé	
SSP3826802		En arrêt	
SSP3826801		En arrêt	
SSP3826800	La brasserie du Cher	Indéterminé	
SSP3826799		En arrêt	

Identifiant	Nom établissement	Etat	Activité principale
SSP3826798		En arrêt	
SSP3826797		En arrêt	
SSP3826796		En arrêt	
SSP3826795		En arrêt	
SSP3826794	Usine des Eaux	Indéterminé	
SSP3826793		En arrêt	
SSP3826792		Indéterminé	
SSP3826791		En arrêt	
SSP3826790		En arrêt	
SSP3826789		En arrêt	
SSP3826788		En arrêt	
SSP3826787		En arrêt	
SSP3826786		En arrêt	
SSP3826785		Indéterminé	
SSP3826784		En arrêt	
SSP3826783		Indéterminé	
SSP3826782	Hôtel de la Gare	En arrêt	
SSP3826781		En arrêt	
SSP3826780		En arrêt	
SSP3826779		En arrêt	
SSP3826778		En arrêt	
SSP3826777	Usine des Eaux	Indéterminé	
SSP3826776		Indéterminé	
SSP3826737		En arrêt	
SSP3826736		En arrêt	
SSP3826735	Concessionnaire PEUGEOT	En arrêt	
SSP3826734		En arrêt	
SSP3826733	Garage municipale	Indéterminé	
SSP3826732		En arrêt	
SSP3826731		En arrêt	
SSP3826730		Indéterminé	
SSP3826729	Outils Wolfs	Indéterminé	
SSP3826728		En arrêt	
SSP3826727		En arrêt	
SSP3826726		Indéterminé	
SSP3826725	Carrosserie du Centre	Indéterminé	
SSP3826724		En arrêt	
SSP3826723		En arrêt	
SSP3826722	garage de la Creusille	Indéterminé	
SSP3826721		En arrêt	
SSP3826720		En arrêt	
SSP3826719		En arrêt	
SSP3826718		En arrêt	
SSP3826717	Garage FIAT	En arrêt	
SSP3826716	Garage Martin Beauvais	En arrêt	

Identifiant	Nom établissement	Etat	Activité principale
SSP3826715		Indéterminé	
SSP3826714		Indéterminé	
SSP3826713	station BP	En arrêt	
SSP3826712		En arrêt	
SSP3826711		Indéterminé	
SSP3826710	Gare de Blois-Vienne	En arrêt	
SSP3826709		En arrêt	
SSP3826708		Indéterminé	
SSP3826707	Usine des Eaux de la ville de Blois	Indéterminé	
SSP3826706		En arrêt	
SSP3826705		En arrêt	
SSP3826704		Indéterminé	
SSP3826703		Indéterminé	
SSP3826702		En arrêt	
SSP3826701	MODERN' EMAIL	En arrêt	
SSP3826700	Garage Wilson	Indéterminé	
SSP3826699		En arrêt	
SSP3826698		En arrêt	
SSP3826697		En arrêt	
SSP3826696		En arrêt	
SSP3826695		En arrêt	
SSP3826694	Garage Ford	En arrêt	
SSP3826693	Automobile MATHIS	En arrêt	
SSP3826692		En arrêt	
SSP3826691		Indéterminé	
SSP3826690		En arrêt	
SSP3826689		Indéterminé	
SSP3826688		En arrêt	
SSP3826687		En arrêt	
SSP3826686	Usine de St-Lazare	En arrêt	
SSP3826685		En arrêt	
SSP3826684	Général Automobile Blésoise	En arrêt	
SSP3826683		Indéterminé	
SSP3826682	Hôtel de France	En arrêt	
SSP3826681		En arrêt	
SSP3826680		En arrêt	
SSP3826679	Ancienne Usine à gaz de Blois	En arrêt	
SSP3826678		En arrêt	
SSP3826677		En arrêt	
SSP3826676		En arrêt	
SSP3826675		En arrêt	
SSP3826674		En arrêt	
SSP3826673		En arrêt	
SSP3826672	SPEEDY	Indéterminé	
SSP3826671		Indéterminé	

Identifiant	Nom établissement	Etat	Activité principale
SSP3826670		En arrêt	
SSP3826669	Garage RENAULT	Indéterminé	
SSP3826668	Carrosserie LAIGRAT ; Garage Saint	En arrêt	
SSP3826667		En arrêt	
SSP3826666		En arrêt	
SSP3826665		En arrêt	
SSP3826664		En arrêt	
SSP3826663		En arrêt	
SSP3826662		En arrêt	
SSP3826661	Garage Ch. MARTIN	Indéterminé	
SSP3826660	Fabrique de faïence artistique de Blois	En arrêt	
SSP3826659	Garage HENault	En arrêt	
SSP3826658		Indéterminé	
SSP3826657		Indéterminé	
SSP3826656		Indéterminé	
SSP3826655	Automobile et Cycle S. MESNARD	En arrêt	
SSP3826654		En arrêt	
SSP3826653		Indéterminé	
SSP3826652		Indéterminé	
SSP3826651		En arrêt	
SSP3826650		En arrêt	
SSP3826649		En arrêt	
SSP3826648		En arrêt	
SSP3826647		En arrêt	
SSP3826646		En arrêt	
SSP3826645		En arrêt	
SSP3826644		En arrêt	
SSP3826643		En arrêt	
SSP3826642		En arrêt	
SSP3826641		Indéterminé	
SSP3826640		Indéterminé	
SSP3826639	Dépendance de la gare de BLOIS	En arrêt	
SSP3826638	Usine des Lices	En arrêt	
SSP3826637	Chocolaterie POULAIN	En arrêt	
SSP3826636		En arrêt	
SSP3826635		En arrêt	
SSP3826634		En arrêt	
SSP3826633	Ancienne Hôtel des trois Rois	En arrêt	
SSP3826632		En arrêt	
SSP3826631		En arrêt	
SSP3826630		En arrêt	
SSP3826629		En arrêt	
SSP3826628		Indéterminé	
SSP3826627		En arrêt	
SSP3826626		En arrêt	

Identifiant	Nom établissement	Etat	Activité principale
SSP3826625		Indéterminé	
SSP3826624		En arrêt	
SSP3826623		Indéterminé	
SSP3826622		En arrêt	
SSP3826621		En arrêt	
SSP3826620	Usine des Eaux	En arrêt	
SSP3826619		Indéterminé	
SSP3826618		En arrêt	
SSP3826617		En arrêt	
SSP3826616		Indéterminé	
SSP3826615		En arrêt	
SSP3826614		En arrêt	
SSP3826613		En arrêt	
SSP3826612		Indéterminé	
SSP3826611		En arrêt	
SSP3826610		Indéterminé	
SSP3826609		En arrêt	
SSP3826608		En arrêt	
SSP3826607		Indéterminé	
SSP3826606		En arrêt	
SSP3826605		En arrêt	
SSP3826604		Indéterminé	
SSP3826603		Indéterminé	
SSP3826602		Indéterminé	
SSP3826601		Indéterminé	
SSP3826600		Indéterminé	
SSP3826599		En arrêt	
SSP3826597		Indéterminé	
SSP3826596		Indéterminé	
SSP598909	ROTAREX (ex SAGANA)	En arrêt	
SSP596984	ANCIENNE USINE A GAZ - ENGIE (SPEED	En arrêt	
SSP595447	MAURICE - Blois	En arrêt	
SSP594328	EUROCOATINGS	En arrêt	
SSP594326	SOCIETE NOUVELLE CHROMAGE DUR	En arrêt	
SSP594316	SACCAP SA	En arrêt	



RÉPUBLIQUE
FRANÇAISE

Liberté
Égalité
Fraternité



QUE FAIRE
EN CAS D'...

Premier risque naturel en France, les inondations concernent une très grande majorité des territoires français.

INONDATION ?

Avant une inondation

- **RENSEIGNEZ-VOUS** auprès de la **mairie** sur le type d'inondation qui vous concerne et les mesures de protection (lieux d'hébergement en cas d'évacuation, etc.)
- **FAITES RÉALISER** un **diagnostic** de vulnérabilité de votre maison
- **PRÉPAREZ** votre **kit d'urgence 72 heures** avec les objets et articles essentiels
- **PRÉVOYEZ** les dispositifs de **protection à installer** : sacs de sable, barrières amovibles (batardeaux) et le matériel pour surélever les meubles
- **AMÉNAGEZ** une **zone refuge** à l'étage, avec une ouverture permettant l'évacuation **OU IDENTIFIEZ** un lieu à proximité pour vous réfugier



Quand une inondation est annoncée et que l'eau monte

- **ÉLOIGNEZ-VOUS** des cours d'eau, des berges et des ponts
- **REPORTEZ** tous vos déplacements, que ce soit à pied ou en voiture
- **N'ALLEZ PAS CHERCHER** vos enfants à l'école ou à la crèche : ils y sont en sécurité
- **INFORMEZ-VOUS** sur les sites Météo-France et Vigicrues
- **INSTALLEZ** les dispositifs de protection, sans vous mettre en danger, et placez en hauteur les produits polluants
- **COUPEZ**, si possible, les réseaux de gaz, d'électricité et de chauffage
- **RÉFUGIEZ-VOUS** dans un bâtiment, en hauteur ou à l'étage, avec le kit d'urgence 72 heures
- **NE DESCENDEZ PAS** dans les sous-sols ou les parkings souterrains

Pendant toute la durée de l'inondation



NE PRENEZ PAS VOTRE VOITURE, 30 cm d'eau suffisent à emporter une voiture



ÉVITEZ DE TÉLÉPHONER afin de laisser les réseaux disponibles pour les secours



RESTEZ À L'ABRI, n'évacuez votre domicile que sur ordre des autorités



RESTEZ À L'ÉCOUTE des consignes des autorités



RÉPUBLIQUE
FRANÇAISE

Liberté
Égalité
Fraternité



QUE FAIRE
EN CAS DE...

Le séisme est le risque naturel majeur potentiellement le plus meurtrier, tant par ses effets directs (chutes d'objets et effondrement de bâtiments) qu'indirects (mouvements de terrain, tsunami, etc.).

SÉISME ?

Avant les secousses, préparez-vous

- **REPÉREZ les endroits où vous protéger :** loin des fenêtres, sous un meuble solide
- **FIXEZ les appareils et meubles lourds** pour éviter qu'ils ne soient projetés ou renversés
- **PRÉPAREZ VOTRE KIT D'URGENCE 72H** avec les objets et articles essentiels
- **FAITES RÉALISER UN DIAGNOSTIC de vulnérabilité** de votre bâtiment



Pendant les secousses

- **ABRITEZ-VOUS PRÈS D'UN MUR**, d'une structure porteuse ou sous des meubles solides
- **ELOIGNEZ-VOUS DES FENÊTRES** pour éviter les bris de verre
- Si vous êtes en rez-de-chaussée ou à proximité d'une sortie, **ÉLOIGNEZ-VOUS DU BÂTIMENT**
- **NE RESTEZ PAS PRÈS DES LIGNES ÉLECTRIQUES** ou d'ouvrages qui pourraient s'effondrer (ponts, corniches, ...)
- **EN VOITURE, NE SORTEZ PAS** et arrêtez-vous à distance des bâtiments
- **RESTEZ ATTENTIF :** après une première secousse, il peut y avoir des répliques



Après les secousses



SORTEZ DU BÂTIMENT, évacuez par les escaliers et éloignez-vous de ce qui pourrait s'effondrer



ELOIGNEZ-VOUS DES CÔTES et rejoignez les hauteurs : un séisme peut provoquer un tsunami



ÉVITEZ DE TÉLÉPHONER afin de laisser les réseaux disponibles pour les secours



RESTEZ À L'ÉCOUTE des consignes des autorités



RÉPUBLIQUE
FRANÇAISE

Liberté
Égalité
Fraternité



QUE FAIRE
EN CAS D'...

Un accident industriel peut exposer la population et l'environnement à des effets thermiques, toxiques ou de surpression, jusqu'à plusieurs dizaines de kilomètres du lieu de l'accident.

ACCIDENT INDUSTRIEL ?

Si vous vivez dans une zone à risques industriels majeurs

- **DEMANDEZ À VOTRE MAIRIE** les brochures d'information éditées par l'industriel en lien avec la **préfecture** : elles informent sur les signaux d'alerte et indiquent la conduite à tenir
- **IDENTIFIEZ LE SIGNAL NATIONAL D'ALERTE** pour le reconnaître en cas d'événement
- **PRÉPAREZ VOTRE KIT D'URGENCE 72h** et munissez-vous de gros scotch

Alerte



Fin d'alerte



En cas d'accident industriel, dès que vous entendez le signal sonore d'alerte

- **METTEZ-VOUS À L'ABRI** dans un bâtiment en dur, fermez portes et fenêtres
- **ELOIGNEZ-VOUS DES FENÊTRES** afin de vous protéger des éclats de verre éventuels
- **CALFEUTREZ AVEC LE GROS SCOTCH LES OUVERTURES ET LES AÉRATIONS**, arrêtez la ventilation et la climatisation
- **EN CAS DE GÊNE RESPIRATOIRE** respirez à travers un linge humide
- **SI VOUS ÊTES DANS VOTRE VÉHICULE**, gagnez un bâtiment le plus rapidement possible
- **N'ALLEZ PAS CHERCHER VOS ENFANTS**, ils sont pris en charge par les équipes pédagogiques ou les secours



Jusqu'à la fin de l'alerte



RESTEZ À L'ÉCOUTE
des consignes des autorités



ÉVITEZ DE TÉLÉPHONER
afin de laisser les réseaux disponibles pour les secours



RESTEZ À L'ABRI,
n'évacuez votre domicile que sur ordre des autorités



NE FUMEZ PAS,
évités toute flamme ou étincelle



RÉPUBLIQUE
FRANÇAISE

Liberté
Égalité
Fraternité



QUE FAIRE
EN CAS DE...

En France, 9 feux sur 10 sont d'origine humaine : en cas de sécheresse, de canicule ou de vent fort, un mégot mal éteint jeté depuis une fenêtre de voiture peut suffire à dévaster des hectares de végétation en quelques minutes.

FEU DE FORÊT ?

Comment éviter les départs de feu de forêt ?

- **DÉBROUSSAILLEZ** autour de chez vous avant l'été
- **ORGANISEZ** les barbecues loin de la végétation
- **RÉALISEZ VOS TRAVAUX DE BRICOLAGE**, sources d'étincelles, loin de la pelouse et des herbes sèches
- **JETEZ vos mégots dans un cendrier.** Faites attention aux cendres incandescentes



En cas de départ de feu de forêt ou de végétation

- **DONNEZ L'ALERTE** en appelant le 112, le 18 ou le 114 (personnes malentendantes)
- **ÉLOIGNEZ LES COMBUSTIBLES** (bouteilles de gaz, etc.)
- **RENTREZ** le mobilier de jardin et le tuyau d'arrosage
- **ABRITEZ-VOUS** dans un bâtiment en dur. Fermez et arrosez volets, portes et fenêtres
- **OCCULTEZ LES AÉRATIONS** et les bas de porte avec des linges mouillés
- **COUVREZ-VOUS** le nez et la bouche avec un linge humide
- **LAISSEZ VOTRE PORTAIL OUVERT** pour faciliter l'accès des pompiers
- **SI VOUS ÊTES DANS VOTRE VÉHICULE**, ne sortez pas et allez-vous garer dans une zone dégagée



En attendant les secours



RESTEZ À L'ÉCOUTE
des consignes des autorités



ÉVITEZ DE TÉLÉPHONER
afin de laisser les réseaux disponibles pour les secours



RESTEZ À L'ABRI,
n'évacuez votre domicile que sur ordre des autorités



NE PRENEZ PAS VOTRE VOITURE

POUR EN SAVOIR PLUS : georisques.gouv.fr