

GÉORISQUES

Rapport de risques

 **Commune recherchée :**

84500 Bollène

Ce rapport de risques est délivré à titre informatif.
Il a pour but de vous montrer une vision simplifiée des risques naturels et technologiques situés près de chez vous.

Vous pouvez consulter nos conditions d'utilisation sur :
georisques.gouv.fr/cgu

7 Risques naturels identifiés :



INONDATION

E₁ sur ma commune :

EXISTANT



REMONTÉE DE NAPPE

E₁ sur ma commune :

EXISTANT



SÉISME

E₁ sur ma commune :

MODÉRÉ



MOUVEMENTS DE TERRAIN

E₁ sur ma commune :

EXISTANT



RETRAIT GONFLEMENT DES
ARGILES

E₁ sur ma commune :

IMPORTANT



FEU DE FORÊT

E₁ sur ma commune :

EXISTANT



RADON

E₁ sur ma commune :

MODÉRÉ

5 Risques technologiques identifiés :



INSTALLATIONS INDUSTRIELLES
CLASSÉES (ICPE)

E₁ sur ma commune :

CONCERNÉ



CANALISATIONS DE TRANSPORT
DE MATIÈRES DANGEREUSES

E₁ sur ma commune :

CONCERNÉ



NUCLÉAIRE

 sur ma commune :

CONCERNÉ



POLLUTION DES SOLS

 sur ma commune :

CONCERNÉ



RUPTURE DE BARRAGE

 sur ma commune :

CONCERNÉ

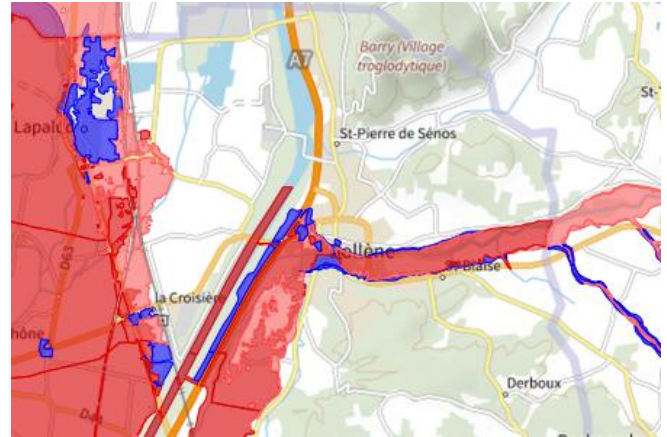
Risque d'inondation sur Bollène

Risque sur la commune **EXISTANT**

L'inondation est une submersion, rapide ou lente, d'une zone habituellement hors de l'eau.

Les types de risques d'inondation sur ma commune

- Par une crue torrentielle ou à montée rapide de cours d'eau
Crue torrentielle ou à montée rapide de cours d'eau: Une crue dite « éclair », se caractérise par une montée des eaux rapide, qui s'accompagne d'un courant très puissant et dangereux, pouvant charrier des éléments solides (sable, galets, etc).



Informations détaillées :

PPRN : PPRN-I - Rhône [Bollène] Révision 1

Le plan de prévention des risques naturels (PPRN) de type Inondation nommé PPRN-I - Rhône [Bollène] Révision 1 a été approuvé sur votre commune.

Date de prescription : 07/05/2002

Date d'approbation : 08/04/2019

Le PPR couvre les aléas suivant :

Inondation

Par une crue à débordement lent de cours d'eau

Le plan de prévention des risques est un document réalisé par l'État qui interdit de construire dans les zones les plus exposées et encadre les constructions dans les autres zones exposées.

Votre commune est concernée par un plan de zonage couvrant les règlements suivants :

- 02 : Prescriptions
- 03 : Interdiction
- 04 : Interdiction stricte

Pour avoir tous les détails sur votre PPR, vous pouvez consulter le site de votre préfecture.

Risque d'inondation sur Bollène

PPRN : PPRN-I - BV Lez [Bollène]

Le plan de prévention des risques naturels (PPRN) de type Inondation nommé PPRN-I - BV Lez [Bollène] a été approuvé sur votre commune.

Date de prescription : 08/08/2000

Date d'approbation : 13/12/2006

Le PPR couvre les aléas suivant :

Inondation

Par une crue torrentielle ou à montée rapide de cours d'eau

Le plan de prévention des risques est un document réalisé par l'État qui interdit de construire dans les zones les plus exposées et encadre les constructions dans les autres zones exposées.

Votre commune est concernée par un plan de zonage couvrant les règlements suivants :

- 02 : Prescriptions

- 03 : Interdiction

- 04 : Interdiction stricte

Pour avoir tous les détails sur votre PPR, vous pouvez consulter le site de votre préfecture.

TRI : TRI Avignon

Un territoire à risque important d'inondation (TRI) est une zone où les enjeux potentiellement exposés aux inondations sont les plus importants. L'identifiant de votre TRI est : 84DREAL20140001

AZI : AZI84 - le Lez

L'atlas des zones inondables (AZI) vise à faciliter la connaissance des risques d'inondations par les collectivités territoriales, les services de l'État et le public.

DDRM : DDRM84

Dans son Dossier Départemental des Risques Majeurs (DDRM), la préfecture a classé votre commune à risque pour les aléas et sous aléas :

Inondation

Par une crue torrentielle ou à montée rapide de cours d'eau

13 inondations classées en catastrophe naturelle dans ma commune :

Une CATNAT est une Catastrophe Naturelle, liée à un phénomène ou conjonction de phénomènes dont les effets sont particulièrement dommageables. Lorsqu'une catastrophe naturelle frappe un territoire, on dit que "le territoire est en état de catastrophe naturelle".

| Code NOR | Libellé | Début le | Sur le journal officiel du |
|--------------|-----------------------------------|------------|----------------------------|
| IOME2226252A | Inondations et/ou Coulées de Boue | 06/09/2022 | 12/10/2022 |
| INTE0300740A | Inondations et/ou Coulées de Boue | 01/12/2003 | 13/12/2003 |
| INTE0200700A | Inondations et/ou Coulées de Boue | 16/11/2002 | 24/01/2003 |
| INTE0200523A | Inondations et/ou Coulées de Boue | 08/09/2002 | 20/09/2002 |
| INTE9800200A | Inondations et/ou Coulées de Boue | 06/10/1997 | 11/06/1998 |
| INTE9400046A | Inondations et/ou Coulées de Boue | 06/01/1994 | 10/02/1994 |
| INTE9300574A | Inondations et/ou Coulées de Boue | 30/09/1993 | 12/10/1993 |
| INTE9300574A | Inondations et/ou Coulées de Boue | 22/09/1993 | 12/10/1993 |
| INTE9300574A | Inondations et/ou Coulées de Boue | 13/09/1993 | 12/10/1993 |
| INTE9300148A | Inondations et/ou Coulées de Boue | 29/08/1992 | 28/03/1993 |

Risque d'inondation sur Bollène

| Code NOR | Libellé | Début le | Sur le journal officiel du |
|--------------|-----------------------------------|------------|----------------------------|
| EOA880100A | Inondations et/ou Coulées de Boue | 11/10/1988 | 14/01/1989 |
| INTE8800010A | Inondations et/ou Coulées de Boue | 23/08/1987 | 16/01/1988 |
| NOR19821130 | Inondations et/ou Coulées de Boue | 06/11/1982 | 02/12/1982 |

Risque de remontées de nappe sur Bollène

 Risque sur la commune **EXISTANT**

Une inondation par remontée de nappe se produit lorsque la nappe phréatique (le réservoir d'eau souterrain) sature le sol et remonte à la surface, souvent après des pluies prolongées ou des crues.

Les remontées de nappes peuvent provoquer l'inondation de caves et engendrer l'endommagement du bâti, notamment du fait d'infiltrations dans les murs. A long terme, des infiltrations dans les murs peuvent désagréger les mortiers. Il faut être très prudent lors des opérations de pompage lorsque des caves ont été inondées afin de ne pas fragiliser les murs à cause d'une différence de pression exercée par l'eau.



| | | | | | |
|---|--|--|--|--|--|
|  | Zones potentiellement sujettes aux débordements de nappe fiabilité FORTE |  | Zones potentiellement sujettes aux inondations de cave fiabilité FORTE |  | Pas de débordement de nappe ni d'inondations de cave fiabilité FORTE |
|  | Zones potentiellement sujettes aux débordements de nappe fiabilité MOYENNE |  | Zones potentiellement sujettes aux inondations de cave fiabilité MOYENNE |  | Pas de débordement de nappe ni d'inondations de cave fiabilité MOYENNE |
|  | Zones potentiellement sujettes aux débordements de nappe fiabilité FAIBLE |  | Zones potentiellement sujettes aux inondations de cave fiabilité FAIBLE |  | Pas de débordement de nappe ni d'inondations de cave fiabilité FAIBLE |
|  | Zones potentiellement sujettes aux débordements de nappe fiabilité INCONNUE |  | Zones potentiellement sujettes aux inondations de cave fiabilité INCONNUE |  | Pas de débordement de nappe ni d'inondations de cave fiabilité INCONNUE |

Informations détaillées :



REMONTÉE DE NAPPES :

Votre niveau d'exposition aux remontées de nappes est : Zones potentiellement sujettes aux débordements de nappe.

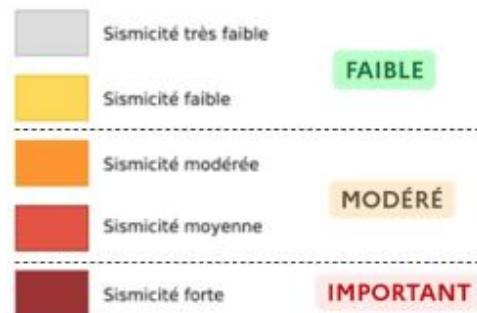
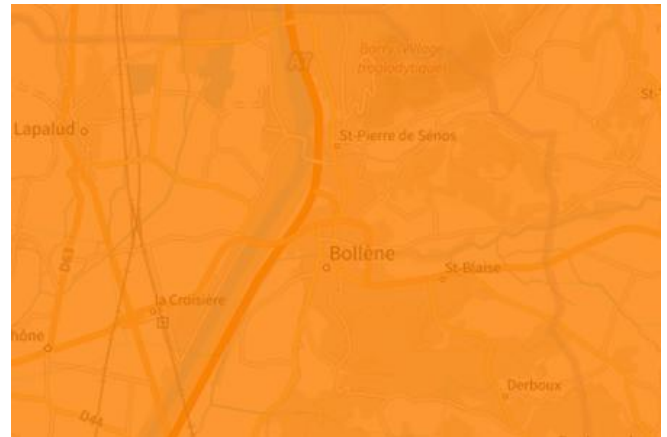
L'indication de fiabilité associé à votre zone est : MOYENNE

Risque de séisme sur Bollène

Risque sur la commune **MODÉRÉ**

Les tremblements de terre naissent généralement dans les profondeurs de l'écorce terrestre et causent des secousses plus ou moins violentes à la surface du sol. Généralement engendrés par la reprise d'un mouvement tectonique le long d'une faille, ils peuvent avoir pour conséquence d'autres phénomènes : mouvements de terrain, raz de marée, liquéfaction des sols (perte de portance), effet hydrologique.

Certains sites, en fonction de leur relief et de la nature du sol, peuvent amplifier les mouvements créés par le séisme. On parle alors d'effet de site. On caractérise un séisme par sa magnitude (énergie libérée) et son intensité (effets observés ou ressentis par l'homme, ampleurs des dégâts aux constructions).



Informations détaillées :



DDRM : **DDRM84**

Dans son Dossier Départemental des Risques Majeurs (DDRM), la préfecture a classé votre commune à risque pour les aléas et sous aléas :

[Séisme](#)



SÉISME : **Échelle règlementaire et obligations associées**

Sur l'échelle règlementaire, à votre adresse, le risque sismique est de **3/5**.

Pour votre sécurité, à partir d'un risque de niveau 2, des obligations en cas de travaux ou de construction sont liées à prévenir votre risque sismique. Vous pouvez les consulter sur cette fiche.

Risque de mouvements de terrain sur Bollène

Risque sur la commune **EXISTANT**

Les mouvements de terrain regroupent un ensemble de déplacements, plus ou moins brutaux, du sol ou du sous-sol.

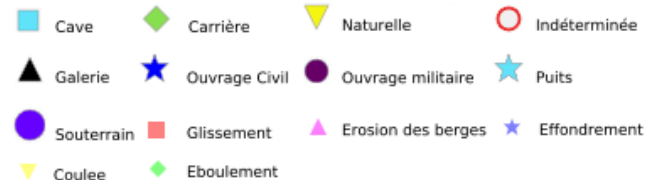
Les volumes en jeu peuvent aller de quelques mètres cubes à plusieurs millions de mètres cubes.

Les déplacements peuvent être lents (quelques millimètres par an) à très rapides (quelques centaines de mètres par jour).

Généralement, les mouvements de terrain mobilisant un volume important sont peu rapides. Ces phénomènes sont souvent très destructeurs, car les aménagements humains y sont très sensibles et les dommages aux biens sont considérables et souvent irréversibles.

Les types de risques mouvements de terrain à ma commune:

- Affaissements et effondrements d'origine anthropique (anciennes carrières souterraines, hors mines) : Cavités souterraines formées naturellement, générant des vides dont les toits sont susceptibles de rompre subitement
- Eboulements ou chutes de pierres et de blocs.
Action de l'érosion, des conditions météorologiques et des systèmes racinaires sur les flancs rocheux, entraînant le détachement de pierres et blocs.



Informations détaillées :



DDRM : DDRM84

Dans son Dossier Départemental des Risques Majeurs (DDRM), la préfecture a classé votre commune à risque pour les aléas et sous aléas :

Mouvement de terrain

Affaissements et effondrements d'origine anthropique (anciennes carrières souterraines, hors mines)

Affaissements et effondrements d'origine naturelle (cavités souterraines)

Eboulement ou chutes de pierres et de blocs

Tassements différentiels

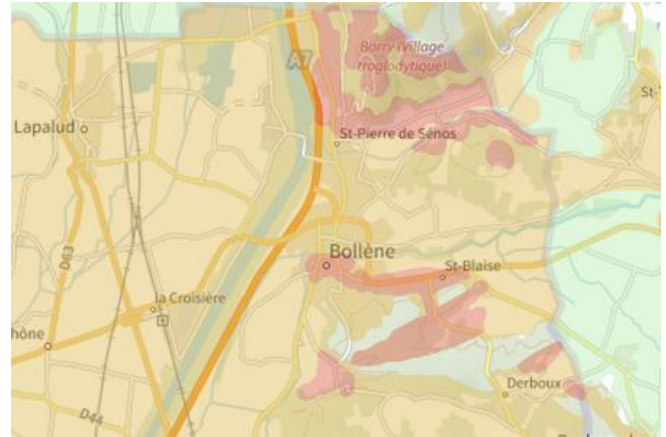
Liste des mouvements de terrain recensés dans un rayon de 100m en annexe 1.

Liste des cavités recensées dans un rayon de 100m en annexe 2.

Risque de retrait gonflement des argiles sur Bollène

Risque sur la commune **IMPORTANT**

Les sols qui contiennent de l'argile gonflent en présence d'eau (saison des pluies) et se tassent en saison sèche. Ces mouvements de gonflement et de rétraction du sol peuvent endommager les bâtiments (fissuration). Les maisons individuelles qui n'ont pas été conçues pour résister aux mouvements des sols argileux peuvent être significativement endommagées. C'est pourquoi le phénomène de retrait et de gonflement des argiles est considéré comme un risque naturel. Le changement climatique, avec l'aggravation des périodes de sécheresse, augmente ce risque.



Informations détaillées :



RGA : Échelle réglementaire et obligations associées

Sur l'échelle réglementaire, à votre adresse, le risque de gonflement des argiles est de 2/3.
Pour votre sécurité, des obligations en cas de travaux ou de construction sont liées à prévenir le risque.

5 sécheresses classées en catastrophe naturelle dans ma commune :

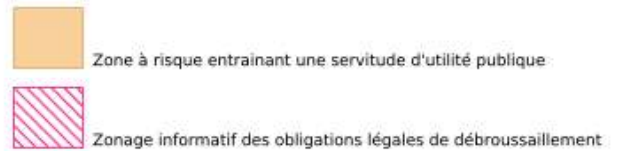
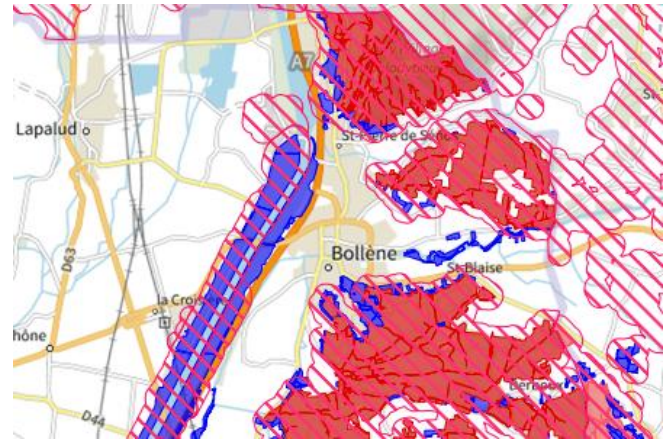
Une CATNAT est une Catastrophe Naturelle, liée à un phénomène ou conjonction de phénomènes dont les effets sont particulièrement dommageables. Lorsqu'une catastrophe naturelle frappe un territoire, on dit que "le territoire est en état de catastrophe naturelle".

| Code NOR | Libellé | Début le | Sur le journal officiel du |
|--------------|------------|------------|----------------------------|
| IOME2415881A | Sécheresse | 01/01/2023 | 02/07/2024 |
| IOME2313528A | Sécheresse | 01/04/2022 | 08/09/2023 |
| INTE2014522A | Sécheresse | 01/04/2019 | 10/07/2020 |
| INTE1824834A | Sécheresse | 01/07/2017 | 20/10/2018 |
| INTE9300213A | Sécheresse | 01/05/1989 | 12/06/1993 |

Risque de feu de forêt sur Bollène

Risque sur la commune **EXISTANT**

Un incendie de forêt ou de végétation peut être défini comme une combustion, qui se développe sans contrôle dans le temps et dans l'espace, dans un milieu végétalisé. On parle d'incendie de forêt lorsqu'une forêt, un maquis ou une garrigue, d'une surface minimale de 0,5 hectares d'un seul tenant, est touché par les flammes et qu'une partie au moins des arbres ou arbustes est détruite.



Informations détaillées :



PPRN : PPRN-IF - Massif Uchaux [Bollène] 2011

Le plan de prévention des risques naturels (PPRN) de type Feu de forêt nommé PPRN-IF - Massif Uchaux [Bollène] 2011 a été approuvé sur votre commune.

Date de prescription : 26/05/2003

Date d'approbation : 30/09/2011

Le PPR couvre les aléas suivant :

[Feu de forêt](#)

Le plan de prévention des risques est un document réalisé par l'État qui interdit de construire dans les zones les plus exposées et encadre les constructions dans les autres zones exposées.

Votre commune est concernée par un plan de zonage couvrant les règlements suivants :

- 02 : Prescriptions
- 04 : Interdiction stricte

Pour avoir tous les détails sur votre PPR, vous pouvez consulter le site de votre préfecture.



OLD : Obligation Légale de Débroussaillage

Votre commune se situe dans une zone concernée par les obligations légales de débroussaillage (OLD). Il s'agit de débroussailler, à l'intérieur de ce zonage :

- les abords des constructions sur une profondeur minimale de 50 mètres ;
- les voies privées sur une profondeur maximale de 10 mètres de part et d'autre de la voie.

Pour en savoir plus, vous pouvez consulter la page dédiée aux OLD sur Géorisques, le site jedebroussaille.gov.fr et le site de l'ONF.

Vous pouvez également consulter la fiche informative sur les obligations de débroussaillage.

Risque de feu de forêt sur Bollène



DDRM : DDRM84

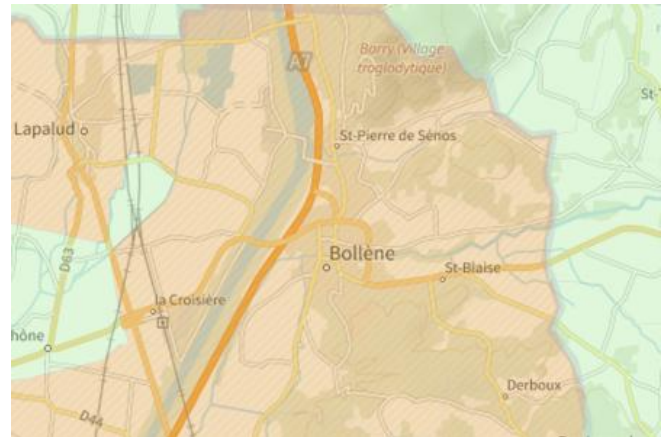
Dans son Dossier Départemental des Risques Majeurs (DDRM), la préfecture a classé votre commune à risque pour les aléas et sous aléas :

[Feu de forêt](#)

Risque radon sur Bollène

 Risque sur la commune **MODÉRÉ**

Le radon est un gaz radioactif naturel. Il est présent dans le sol, l'air et l'eau. Il présente principalement un risque sanitaire pour l'homme lorsqu'il s'accumule dans les bâtiments.



Informations détaillées :



RADON : Potentiel radon moyen : recommandations et obligations

Sur l'échelle réglementaire dans votre commune, le potentiel radon est de **2/3**.

Pour votre sécurité, lorsque le potentiel radon est élevé (niveau 3), il existe des recommandations et une obligation d'informer les acquéreurs ou locataires. Vous pouvez les consulter sur cette fiche.

Risque lié aux installations industrielles classées (ICPE) sur Bollène

Risque sur la commune **CONCERNÉ**

Les installations classées pour la protection de l'environnement (ICPE) sont les exploitations industrielles ou agricoles susceptibles de créer des risques ou de provoquer des pollutions ou nuisances, notamment pour la sécurité et la santé des riverains.

Les établissements Seveso stockent ou manipulent des quantités importantes de substances et mélanges dangereux.

Les établissements Seveso seuil haut stockent plus de substances et mélanges dangereux que les établissements Seveso seuil bas.


Les établissements relevant des rubriques 4XXX sont des établissements qui stockent ou manipulent des substances et mélanges dangereux et sont autorisés ou enregistrés pour cette activité.



Les types de risques installations industrielles classées (ICPE) sur

- 1 entreprise(s) SEVESO seuil haut sur la commune
- 1 entreprise(s) SEVESO seuil bas sur la commune
- 3 installation(s) classée(s) non SEVESO manipulant des substances et mélanges dangereux sur la commune

Informations détaillées :

 **DDRM : DDRM84**

Dans son Dossier Départemental des Risques Majeurs (DDRM), la préfecture a classé votre commune à risque pour les aléas et sous aléas :

[Risque industriel](#)

1 entreprise(s) SEVESO seuil haut sur la commune

| Nom de l'établissement | Statut SEVESO |
|------------------------|-------------------|
| BUTAGAZ | Seveso seuil haut |

1 entreprise(s) SEVESO seuil bas sur la commune

| Nom de l'établissement | Statut SEVESO |
|--|------------------|
| ITM Logistique Alimentaire International | Seveso seuil bas |

Risque lié aux installations industrielles classées (ICPE) sur Bollène

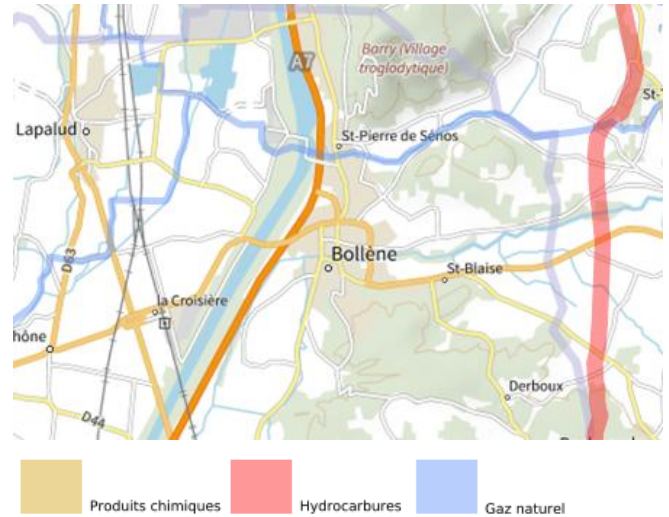
3 installation(s) classée(s) non SEVESO manipulant des substances et mélanges dangereux sur la commune

| Nom de l'établissement | Statut SEVESO |
|------------------------|---------------|
| EGIDE SA | Non Seveso |
| LES METS DE PROVENCE | Non Seveso |
| DELISLE SAS | Non Seveso |

Canalisations de transport de matières dangereuses sur Bollène

 Risque sur la commune **CONCERNÉ**

Les canalisations sont fixes et protégées. En général, elles sont enterrées à au moins 80 cm de profondeur. Les canalisations sont utilisées pour le transport sur grandes distances du gaz naturel (gazoducs), des hydrocarbures liquides ou liquéfiés (oléoducs, pipelines), de certains produits chimiques (éthylène, propylène...) et de la saumure (saumoduc).














Risque d'accident nucléaire à proximité sur Bollène

Risque sur la commune **CONCERNÉ**

Les installations nucléaires de base (INB) sont des installations qui, de par leur nature ou en raison de la quantité ou de l'activité des substances radioactives qu'elles contiennent, sont soumises à des dispositions particulières en vue de protéger les personnes et l'environnement.



-  Centrale nucléaire de production d'électricité
-  Centrale nucléaire de production d'électricité avec risque iode
-  Gestion des déchets radioactifs
-  Gestion des déchets radioactifs avec risque iode
-  Cycle du combustible
-  Cycle du combustible avec risque iode
-  Activités de recherche
-  Activités de recherche avec risque iode
-  Installation en démantèlement
-  Installation en démantèlement avec risque iode
-  Autres activités industrielles

Informations détaillées :



Campagne iode 2024 et 2025 :

Cette mise à disposition concerne l'ensemble des personnes résidant ou travaillant dans la zone du PPI de l'installation nucléaire, sauf pour les centrales nucléaires EDF où la mise à disposition est limitée à 10km autour de celles-ci. Lien vers le site [santé.fr](https://www.santé.fr).



DDRM : **DDRM84**

Dans son Dossier Départemental des Risques Majeurs (DDRM), la préfecture a classé votre commune à risque pour les aléas et sous aléas :

Nucléaire

Le tableau ci-dessous répertorie les installations nucléaires de base à proximité

11 installation(s) nucléaire(s) à proximité

Risque d'accident nucléaire à proximité sur Bollène

| Nom de l'installation | Commune | Exploitant | Risque Iode |
|---|-------------------|--------------|-------------|
| Centrale nucléaire du Tricastin | SAINT-PAUL-TROIS- | EDF | Oui |
| Base chaude opérationnelle du Tricastin (BCOT) | BOLLENE | EDF | Non |
| Installation d'assainissement et de récupération de l' | BOLLENE | Orano Cycle | Non |
| Usines Orano Cycle de chimie de l'uranium TU5 et W | SAINT-PAUL-TROIS- | Orano Cycle | Non |
| Usines Orano Chimie Enrichissement de fluoration de l' | SAINT-PAUL-TROIS- | Orano Chimie | Non |
| L'usine Georges Besse de séparation des isotopes de | PIERRELATTE | Eurodif | Non |
| Usine Georges Besse II de séparation des isotopes de | BOLLENE | Orano Cycle | Non |
| Laboratoires d'analyses du Tricastin (Atlas) | PIERRELATTE | Orano Cycle | Non |
| Parcs uranifères du Tricastin | PIERRELATTE | Orano Cycle | Non |
| Parc d'entreposage P35 | PIERRELATTE | Orano Cycle | Non |
| Fourniture locale d'entreposage d'uranium de retraitement | PIERRELATTE | Orano Cycle | Non |

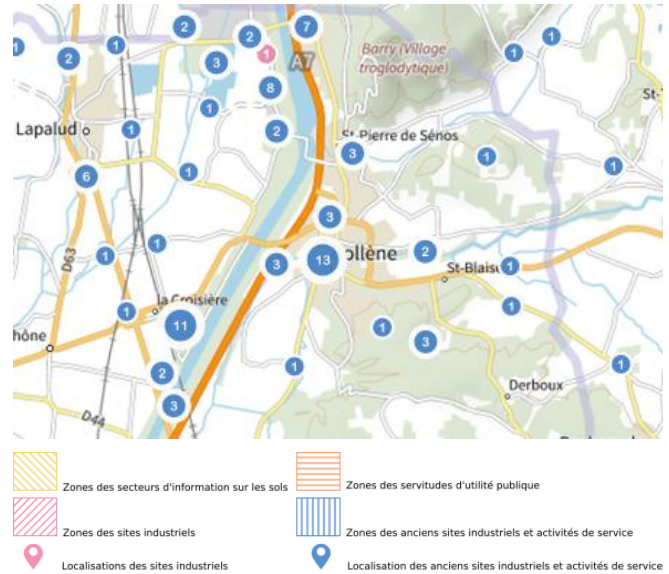
Risque de pollution des sols sur Bollène

Risque sur la commune **CONCERNÉ**

Un site pollué est un site qui, du fait d'anciens dépôts de déchets ou d'infiltration de substances polluantes, présente une pollution susceptible de provoquer une nuisance ou un risque pérenne pour les personnes ou l'environnement.

Les types de Pollution des sols sur ma commune

- 1 site(s) pollué(s) ou potentiellement pollué(s) sur la commune.
Le ministère chargé de l'environnement inventorie les sites et sols pollués, ou potentiellement pollués, appelant une action des pouvoirs publics, à titre préventif ou curatif.
- 159 ancien(s) site(s) industriel(s) ou activité(s) de service sur la commune.
La carte des anciens sites industriels et activités de services recense les anciennes activités susceptibles d'être à l'origine d'une pollution des sols. Il peut s'agir d'anciennes activités industrielles ou encore d'anciennes activités de services potentiellement polluantes. La CASIAS ne renseigne aucunement sur l'état de pollution ou non d'un site.



Liste des sites pollués ou potentiellement pollués recensés dans un rayon de 250m en annexe 3.

Liste des anciens sites industriels ou activités de service recensés dans un rayon de 500m en annexe 4.

Risque rupture de barrage sur Bollène

 Risque sur la commune **CONCERNÉ**

La rupture d'un barrage peut être une destruction partielle ou totale de l'ouvrage. Elle a pour conséquence une libération soudaine d'une partie de l'eau retenue et entraîne la formation d'une « vague » (onde de submersion) qui se propage vers l'aval. Celle-ci peut avoir pour conséquence une augmentation très rapide du niveau de l'eau à l'aval avec des effets potentiellement destructeurs.

Géorisques ne possède pas de données cartographiques sur ce risque à ce jour

Informations détaillées :



DDRM : **DDRM84**

Dans son Dossier Départemental des Risques Majeurs (DDRM), la préfecture a classé votre commune à risque pour les aléas et sous aléas :

[Rupture de barrage](#)

Annexe 1 : Liste des mouvements de terrain recensés dans un rayon de 100m

2 mouvements de terrain recensés dans la commune

| Identifiant | Type | Lieu |
|-------------|-----------------------------|----------|
| 22100060 | Effondrement / Affaissement | Le Barry |
| 22100061 | Chute de blocs / Eboulement | Le Barry |

Annexe 2 : Liste des cavités recensées dans un rayon de 100m

4 cavités recensées dans la commune

| Identifiant | Type | Nom |
|--------------|-----------|--|
| PAC0000106DI | carrière | Les Charrangons |
| PAC0000107DI | carrière | La Galaude |
| PAC0000108DI | carrière | Bois Redon |
| PACAA0000655 | naturelle | Le Barry - Sites troglodytiques (effondrement) |

Annexe 3 : Liste des sites pollués ou potentiellement pollués recensés dans un rayon de 250m

Les tableaux ci-dessous répertorient les sites pollués ou potentiellement pollués ainsi que les anciens sites industriels ou activités de service (base de données CASIAS) sur votre commune.

1 sites pollués ou potentiellement pollués à moins de 250m

| Identifiant | Nom établissement | Statut instruction |
|--------------|-------------------|--------------------|
| SSP000953501 | SOCATRI | En cours |

Annexe 4 : Liste des anciens sites industriels ou activités de service recensés dans un rayon de 500m

159 anciens sites industriels ou activités de service à moins de 500m

| Identifiant | Nom établissement | Etat | Activité principale |
|-------------|---|-------------|---------------------|
| SSP3999880 | STEP BOLLENE - L'ECLUSE - | Indéterminé | |
| SSP3999878 | STEP Bollène Martinière | Indéterminé | |
| SSP3999877 | STEP BOLLENE-CROISIERE | Indéterminé | |
| SSP3999717 | Casse automobile | Indéterminé | |
| SSP3999639 | Casse automobile | Indéterminé | |
| SSP3999638 | Casse automobile | Indéterminé | |
| SSP3999637 | Casse automobile | Indéterminé | |
| SSP3999570 | CARRIERE | Indéterminé | |
| SSP3999456 | CARRIERES | En arrêt | |
| SSP3999455 | CARRIERES | En arrêt | |
| SSP3999454 | GRAVIERE | En arrêt | |
| SSP3999438 | CARRIERES | Indéterminé | |
| SSP3999437 | CARRIERES | En arrêt | |
| SSP3999436 | CARRIERES | Indéterminé | |
| SSP3999435 | CARRIERES | En arrêt | |
| SSP3999387 | STEP | Indéterminé | |
| SSP3999386 | STEP | Indéterminé | |
| SSP3999237 | Station service | Indéterminé | |
| SSP3999236 | Dépôt de peintures inflammables | Indéterminé | |
| SSP3999235 | Carrosserie | Indéterminé | |
| SSP3999234 | Carrosserie | Indéterminé | |
| SSP3999233 | Pressing | Indéterminé | |
| SSP3999232 | Station service | Indéterminé | |
| SSP3999231 | Station service | Indéterminé | |
| SSP3999202 | Site de fabrication de produits | Indéterminé | |
| SSP3999200 | Site de traitement de surfaces | Indéterminé | |
| SSP3999199 | Plateforme logistique | Indéterminé | |
| SSP3998740 | Poste électrique de Bollène | Indéterminé | |
| SSP3998689 | Stockage de sources scellées | Indéterminé | |
| SSP3998626 | Installations de décontamination | Indéterminé | |
| SSP3998625 | Fabrication de produits réfractaires | Indéterminé | |
| SSP3998624 | Fabrication d'aliments pour le bétail | Indéterminé | |
| SSP3998622 | Conserves alimentaires | Indéterminé | |
| SSP3998598 | Traitement de matériels, produits ou | Indéterminé | |
| SSP3998597 | Dépôt de gaz de pétrole liquéfié | Indéterminé | |
| SSP3998593 | Centre de valorisation de boues | Indéterminé | |
| SSP3998592 | Site de fabrication de produits | Indéterminé | |
| SSP3998591 | Centre de transit, tri et traitement de | Indéterminé | |

| Identifiant | Nom établissement | Etat | Activité principale |
|-------------|---|-------------|---------------------|
| SSP3998589 | Pressing Nettoyage à sec | Indéterminé | |
| SSP3998570 | Station service | Indéterminé | |
| SSP3998569 | Déchetterie | Indéterminé | |
| SSP3998568 | Dépôt de substances radioactives | Indéterminé | |
| SSP3998567 | Atelier de travaux mécaniques sur | Indéterminé | |
| SSP3998566 | Dépôt de liquides inflammables | Indéterminé | |
| SSP3998554 | Atelier de décapage artisanal du bois | Indéterminé | |
| SSP3998545 | Atelier de réparation et de peinture | Indéterminé | |
| SSP3998544 | Dépôt de liquides inflammables | Indéterminé | |
| SSP3998511 | Station service | Indéterminé | |
| SSP3998510 | Installation de concassage de matériaux | Indéterminé | |
| SSP3998508 | Atelier de peinture | Indéterminé | |
| SSP3998374 | Station service | Indéterminé | |
| SSP3998373 | Centrale de criblage, concassage | Indéterminé | |
| SSP3998372 | Station service | Indéterminé | |
| SSP3998371 | Dépôt de gaz | Indéterminé | |
| SSP3998370 | Garage automobile, réparation, | Indéterminé | |
| SSP3998369 | Dépôt de Liquides Inflammables (DLI) | Indéterminé | |
| SSP3998368 | Grenillage, peinture, métallisation | Indéterminé | |
| SSP3998367 | Station service | Indéterminé | |
| SSP3998298 | Laboratoire de recherche | En arrêt | |
| SSP3998178 | Usine de fabrication de barrière de | Indéterminé | |
| SSP3998177 | Atelier de carrosserie | Indéterminé | |
| SSP3998176 | Station service | Indéterminé | |
| SSP3998175 | Centre de remplissage de gaz | Indéterminé | |
| SSP3998174 | Fabrique d'éléments catalytiques | En arrêt | |
| SSP3998091 | Station service | Indéterminé | |
| SSP3998090 | Atelier de carrosserie et station service | Indéterminé | |
| SSP3998089 | Dépôt de gaz combustibles liquifiés | Indéterminé | |
| SSP3998088 | Fabrique de produits céramiques et | Indéterminé | |
| SSP3998087 | Dépôt de liquide inflammable sur | En arrêt | |
| SSP3998010 | Usine de revêtement de surface | En arrêt | |
| SSP3998009 | Atelier de carrosserie-peinture | Indéterminé | |
| SSP3998008 | Atelier de tuyauterie et chaudronnerie | Indéterminé | |
| SSP3998007 | Centrale d'enrobage | Indéterminé | |
| SSP3998006 | Conserverie artisanale | Indéterminé | |
| SSP3998005 | Station service | Indéterminé | |
| SSP3997922 | Station service | Indéterminé | |
| SSP3997921 | Station service "La Crosière" | En arrêt | |
| SSP3997920 | Station service | Indéterminé | |
| SSP3997895 | Usine de Fabrication d'Eléments | Indéterminé | |
| SSP3997837 | Dépôt de liquides inflammables | Indéterminé | |
| SSP3997836 | Dépôt de liquides inflammables | Indéterminé | |
| SSP3997835 | Station service | Indéterminé | |
| SSP3997834 | Station service | Indéterminé | |

| Identifiant | Nom établissement | Etat | Activité principale |
|-------------|---|-------------|---------------------|
| SSP3997833 | Dépôt de liquides inflammables | Indéterminé | |
| SSP3997832 | Dépôt de liquides inflammables | Indéterminé | |
| SSP3997831 | Dépôt de liquides inflammables | Indéterminé | |
| SSP3997830 | Fabrique de céramique | Indéterminé | |
| SSP3997829 | Station service | En arrêt | |
| SSP3997828 | Dépôt d'acétylène | Indéterminé | |
| SSP3997827 | Dépôt de liquides inflammables | Indéterminé | |
| SSP3997826 | Imprimerie " PROVENCAL" | En arrêt | |
| SSP3997825 | Dépôt de liquides inflammables | Indéterminé | |
| SSP3997824 | Dépôt de liquides inflammanbles | Indéterminé | |
| SSP3997823 | Station service | En arrêt | |
| SSP3997822 | Station service | Indéterminé | |
| SSP3997821 | Dépôt de liquides inflammables | Indéterminé | |
| SSP3997770 | Station service | Indéterminé | |
| SSP3997769 | Station service | Indéterminé | |
| SSP3997768 | Station servive | Indéterminé | |
| SSP3997767 | Station service | Indéterminé | |
| SSP3997766 | Dépôt de Liquides Inflammables | Indéterminé | |
| SSP3997765 | Station service 'La Croisière' | Indéterminé | |
| SSP3997683 | Station de transit de déchets inertes | Indéterminé | |
| SSP3997682 | Dépôt d'ordures ménagères | En arrêt | |
| SSP3997564 | Station service | En arrêt | |
| SSP3997465 | Fabrique de garancine "Lez" | En arrêt | |
| SSP3997462 | Dépôt de liquides inflammables | Indéterminé | |
| SSP3997446 | Blanchisserie | Indéterminé | |
| SSP3997445 | Dépôt d'immondices | Indéterminé | |
| SSP3997397 | Station service | Indéterminé | |
| SSP3997396 | Dépôt d'acétylène dissous | Indéterminé | |
| SSP3997332 | Usine chimique | Indéterminé | |
| SSP3997326 | Station service | Indéterminé | |
| SSP3997262 | Dépôt de liquides inflammables | Indéterminé | |
| SSP3997117 | Dépôt de gaz | Indéterminé | |
| SSP3997091 | Dépôt de liquides inflammables | Indéterminé | |
| SSP3997010 | Station service | En arrêt | |
| SSP3996921 | Station service | Indéterminé | |
| SSP3996907 | station essence | En arrêt | |
| SSP3996901 | Dépôt de gaz | En arrêt | |
| SSP3996900 | Dépôt de gaz | Indéterminé | |
| SSP3996899 | Station service et garage "BLANC" | Indéterminé | |
| SSP3996898 | Dépôt de liquides inflammables | En arrêt | |
| SSP3996794 | Dépôt de liquides inflammables | Indéterminé | |
| SSP3996566 | Atelier de réparation et d'entretien de | Indéterminé | |
| SSP3996552 | Dépôt de liquides inflammables | Indéterminé | |
| SSP3996551 | Imprimerie | Indéterminé | |
| SSP3996533 | Atelier de tournage sur métaux | Indéterminé | |

| Identifiant | Nom établissement | Etat | Activité principale |
|-------------|-------------------------------------|-------------|---------------------|
| SSP3996532 | Station service | Indéterminé | |
| SSP3996530 | Station service | Indéterminé | |
| SSP3996528 | Garage et dépôt d'acétylène dissous | Indéterminé | |
| SSP3996483 | Station service | Indéterminé | |
| SSP3996482 | Dépôt de liquides inflammables | Indéterminé | |
| SSP3996476 | Station service | Indéterminé | |
| SSP3996080 | Tuilerie | Indéterminé | |
| SSP3996078 | Tuilerie, briqueterie | Indéterminé | |
| SSP3996076 | Tuilerie | Indéterminé | |
| SSP3996075 | Tuilerie | Indéterminé | |
| SSP3996073 | Briqueterie | Indéterminé | |
| SSP3996072 | Briqueterie | Indéterminé | |
| SSP3996070 | Tuilerie | Indéterminé | |
| SSP3996068 | Briqueterie | Indéterminé | |
| SSP3996067 | Briqueterie | Indéterminé | |
| SSP3996059 | Briqueterie | Indéterminé | |
| SSP3996057 | Briqueterie | Indéterminé | |
| SSP3996055 | Briqueterie | Indéterminé | |
| SSP3996053 | Usine à gaz | Indéterminé | |
| SSP3996052 | Briqueterie, puis dépôt de liquides | En arrêt | |
| SSP3996046 | Briqueterie | Indéterminé | |
| SSP3996005 | Briqueterie | Indéterminé | |
| SSP3996004 | Briqueterie | Indéterminé | |
| SSP3996003 | Briqueterie | Indéterminé | |
| SSP3996002 | Usine à gaz | Indéterminé | |
| SSP3996001 | Equarrissage | Indéterminé | |
| SSP3996000 | Briqueterie | Indéterminé | |
| SSP3995999 | Fabrique d'allumettes chimiques | Indéterminé | |
| SSP3995998 | Dépôt d'acétylène dissous | Indéterminé | |
| SSP3995997 | Dépôt de gaz | Indéterminé | |
| SSP690968 | TEYSSERE(EARL) | En arrêt | |



RÉPUBLIQUE
FRANÇAISE

Liberté
Égalité
Fraternité



QUE FAIRE
EN CAS D'...

Premier risque naturel en France, les inondations concernent une très grande majorité des territoires français.

INONDATION ?

Avant une inondation

- **RENSEIGNEZ-VOUS** auprès de la **mairie** sur le type d'inondation qui vous concerne et les mesures de protection (lieux d'hébergement en cas d'évacuation, etc.)
- **FAITES RÉALISER** un **diagnostic** de vulnérabilité de votre maison
- **PRÉPAREZ** votre **kit d'urgence 72 heures** avec les objets et articles essentiels
- **PRÉVOYEZ** les **dispositifs de protection à installer** : sacs de sable, barrières amovibles (batardeaux) et le matériel pour surélever les meubles
- **AMÉNAGEZ** une **zone refuge** à l'étage, avec une ouverture permettant l'évacuation **OU IDENTIFIEZ** un lieu à proximité pour vous réfugier



Quand une inondation est annoncée et que l'eau monte

- **ÉLOIGNEZ-VOUS** des cours d'eau, des berges et des ponts
- **REPORTEZ** tous vos déplacements, que ce soit à pied ou en voiture
- **N'ALLEZ PAS CHERCHER** vos enfants à l'école ou à la crèche : ils y sont en sécurité
- **INFORMEZ-VOUS** sur les sites Météo-France et Vigicrues
- **INSTALLEZ** les dispositifs de protection, sans vous mettre en danger, et placez en hauteur les produits polluants
- **COUPEZ**, si possible, les réseaux de gaz, d'électricité et de chauffage
- **RÉFUGIEZ-VOUS** dans un bâtiment, en hauteur ou à l'étage, avec le kit d'urgence 72 heures
- **NE DESCENDEZ PAS** dans les sous-sols ou les parkings souterrains

Pendant toute la durée de l'inondation



NE PRENEZ PAS VOTRE VOITURE, 30 cm d'eau suffisent à emporter une voiture



ÉVITEZ DE TÉLÉPHONER afin de laisser les réseaux disponibles pour les secours



RESTEZ À L'ABRI, n'évacuez votre domicile que sur ordre des autorités



RESTEZ À L'ÉCOUTE des consignes des autorités



RÉPUBLIQUE
FRANÇAISE

Liberté
Égalité
Fraternité



QUE FAIRE
EN CAS DE...

Le séisme est le risque naturel majeur potentiellement le plus meurtrier, tant par ses effets directs (chutes d'objets et effondrement de bâtiments) qu'indirects (mouvements de terrain, tsunami, etc.).

SÉISME ?

Avant les secousses, préparez-vous

- **REPÉREZ les endroits où vous protéger :** loin des fenêtres, sous un meuble solide
- **FIXEZ les appareils et meubles lourds** pour éviter qu'ils ne soient projetés ou renversés
- **PRÉPAREZ VOTRE KIT D'URGENCE 72H** avec les objets et articles essentiels
- **FAITES RÉALISER UN DIAGNOSTIC de vulnérabilité** de votre bâtiment



Pendant les secousses

- **ABRITEZ-VOUS PRÈS D'UN MUR**, d'une structure porteuse ou sous des meubles solides
- **ELOIGNEZ-VOUS DES FENÊTRES** pour éviter les bris de verre
- Si vous êtes en rez-de-chaussée ou à proximité d'une sortie, **ÉLOIGNEZ-VOUS DU BÂTIMENT**
- **NE RESTEZ PAS PRÈS DES LIGNES ÉLECTRIQUES** ou d'ouvrages qui pourraient s'effondrer (ponts, corniches, ...)
- **EN VOITURE, NE SORTEZ PAS** et arrêtez-vous à distance des bâtiments
- **RESTEZ ATTENTIF :** après une première secousse, il peut y avoir des répliques



Après les secousses



SORTEZ DU BÂTIMENT, évacuez par les escaliers et éloignez-vous de ce qui pourrait s'effondrer



ELOIGNEZ-VOUS DES CÔTES et rejoignez les hauteurs : un séisme peut provoquer un tsunami



ÉVITEZ DE TÉLÉPHONER afin de laisser les réseaux disponibles pour les secours



RESTEZ À L'ÉCOUTE des consignes des autorités



RÉPUBLIQUE
FRANÇAISE

Liberté
Égalité
Fraternité



QUE FAIRE
EN CAS D'...

Un accident industriel peut exposer la population et l'environnement à des effets thermiques, toxiques ou de surpression, jusqu'à plusieurs dizaines de kilomètres du lieu de l'accident.

ACCIDENT INDUSTRIEL ?

Si vous vivez dans une zone à risques industriels majeurs

- **DEMANDEZ À VOTRE MAIRIE** les brochures d'information éditées par l'industriel en lien avec la **préfecture** : elles informent sur les signaux d'alerte et indiquent la conduite à tenir
- **IDENTIFIEZ LE SIGNAL NATIONAL D'ALERTE** pour le reconnaître en cas d'événement
- **PRÉPAREZ VOTRE KIT D'URGENCE 72h** et munissez-vous de gros scotch

Alerte



Fin d'alerte



En cas d'accident industriel, dès que vous entendez le signal sonore d'alerte

- **METTEZ-VOUS À L'ABRI** dans un bâtiment en dur, fermez portes et fenêtres
- **ELOIGNEZ-VOUS DES FENÊTRES** afin de vous protéger des éclats de verre éventuels
- **CALFEUTREZ AVEC LE GROS SCOTCH LES OUVERTURES ET LES AÉRATIONS**, arrêtez la ventilation et la climatisation
- **EN CAS DE GÊNE RESPIRATOIRE** respirez à travers un linge humide
- **SI VOUS ÊTES DANS VOTRE VÉHICULE**, gagnez un bâtiment le plus rapidement possible
- **N'ALLEZ PAS CHERCHER VOS ENFANTS**, ils sont pris en charge par les équipes pédagogiques ou les secours



Jusqu'à la fin de l'alerte



RESTEZ À L'ÉCOUTE
des consignes des autorités



ÉVITEZ DE TÉLÉPHONER
afin de laisser les réseaux disponibles pour les secours



RESTEZ À L'ABRI,
n'évacuez votre domicile que sur ordre des autorités



NE FUMEZ PAS,
évités toute flamme ou étincelle



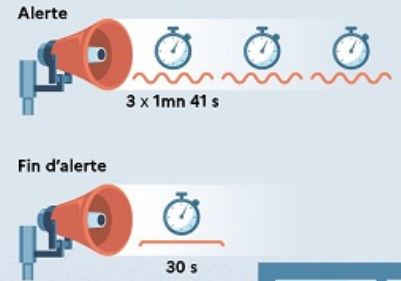
QUE FAIRE
EN CAS D'...

Un accident nucléaire peut exposer la population et l'environnement à la radioactivité, jusqu'à plusieurs dizaines de kilomètres du lieu de l'accident.

ACCIDENT NUCLÉAIRE ?


Si vous vivez à moins de 20 km d'une centrale nucléaire :

- **DEMANDEZ À VOTRE MAIRIE** les brochures d'information éditées par la préfecture et l'exploitant, elles informent sur les signaux d'alerte et indiquent la conduite à tenir
- **RETIREZ VOS COMPRIMÉS d'iode** dans les pharmacies partenaires sur présentation d'un justificatif de domicile
- **PRÉPAREZ VOTRE KIT D'URGENCE 72h** avec les objets et articles essentiels



En cas d'accident nucléaire, dès que vous entendez le signal sonore d'alerte

- **METTEZ VOUS À L'ABRI** dans un bâtiment en dur, fermez portes et fenêtres, coupez la ventilation
- **NE TOUCHEZ PAS AUX OBJETS** qui se trouvent à l'extérieur, notamment les véhicules
- **SI VOUS ÊTES DANS UN VÉHICULE**, gagnez un bâtiment le plus rapidement possible. Un véhicule n'est pas une bonne protection
- **S'IL PLEUT**, laissez à l'extérieur tout ce qui aurait pu être mouillé par la pluie
- **N'ALLEZ PAS CHERCHER VOS ENFANTS**, ils sont pris en charge par les équipes pédagogiques ou les secours
- **PRENEZ DE L'IODE**, uniquement sur instruction du préfet, et sauf contre-indication médicale. Si vous n'avez pas de comprimé d'iode au moment de l'accident, une distribution d'urgence est organisée dans les lieux collectifs définis par le préfet



Pendant toute la durée de l'alerte



RESTEZ À L'ÉCOUTE
des consignes des autorités
(sur la prise d'iode, notamment)



ÉVITEZ DE TÉLÉPHONER
afin de laisser les réseaux disponibles
pour les secours



RESTEZ À L'ABRI,
n'évacuez votre domicile
que sur ordre des autorités

POUR EN SAVOIR PLUS : georisques.gouv.fr



RÉPUBLIQUE
FRANÇAISE

Liberté
Égalité
Fraternité



QUE FAIRE
EN CAS DE...

En France, 9 feux sur 10 sont d'origine humaine : en cas de sécheresse, de canicule ou de vent fort, un mégot mal éteint jeté depuis une fenêtre de voiture peut suffire à dévaster des hectares de végétation en quelques minutes.

FEU DE FORÊT ?

Comment éviter les départs de feu de forêt ?

- **DÉBROUSSAILLEZ** autour de chez vous avant l'été
- **ORGANISEZ** les barbecues loin de la végétation
- **RÉALISEZ VOS TRAVAUX DE BRICOLAGE**, sources d'étincelles, loin de la pelouse et des herbes sèches
- **JETEZ vos mégots dans un cendrier.** Faites attention aux cendres incandescentes



En cas de départ de feu de forêt ou de végétation

- **DONNEZ L'ALERTE** en appelant le 112, le 18 ou le 114 (personnes malentendantes)
- **ÉLOIGNEZ LES COMBUSTIBLES** (bouteilles de gaz, etc.)
- **RENTREZ** le mobilier de jardin et le tuyau d'arrosage
- **ABRITEZ-VOUS** dans un bâtiment en dur. Fermez et arrosez volets, portes et fenêtres
- **OCCULTEZ LES AÉRATIONS** et les bas de porte avec des linges mouillés
- **COUVREZ-VOUS** le nez et la bouche avec un linge humide
- **LAISSEZ VOTRE PORTAIL OUVERT** pour faciliter l'accès des pompiers
- **SI VOUS ÊTES DANS VOTRE VÉHICULE**, ne sortez pas et allez-vous garer dans une zone dégagée



En attendant les secours



RESTEZ À L'ÉCOUTE
des consignes des autorités



ÉVITEZ DE TÉLÉPHONER
afin de laisser les réseaux disponibles pour les secours



RESTEZ À L'ABRI,
n'évacuez votre domicile que sur ordre des autorités



NE PRENEZ PAS VOTRE VOITURE

POUR EN SAVOIR PLUS : georisques.gouv.fr



Fiche d'information sur les obligations de débroussaillage

Le bien que vous souhaitez acquérir ou louer est concerné par l'obligation légale de débroussaillage (OLD). Cette fiche précise les modalités qui s'y rapportent.

Le débroussaillage autour des habitations, routes et autres installations ou équipements est la meilleure des protections : **90 % des maisons détruites lors des feux de forêt se situent sur des terrains pas ou mal débroussaillés.**

Débroussailler les abords de son habitation, **c'est créer une ceinture de sécurité en cas de feu de forêt**, dans le but de se protéger, de protéger ses proches et ses biens, faciliter l'intervention des secours et de protéger la biodiversité et son cadre de vie.



Terrain respectant les obligations de débroussaillage, source : ONF.

Le débroussaillage consiste sur une profondeur d'au moins 50 mètres¹ autour de son habitation, à **réduire la quantité de végétaux** et à **créer des discontinuités** dans la végétation restante.

Ce n'est ni une coupe rase, ni un défrichage. Il s'agit de couper la végétation herbacée, les buissons et les arbustes, et selon votre département, de mettre à distance les arbres pour qu'ils ne se touchent pas.

Cette mesure est rendue obligatoire par le code forestier dans les territoires particulièrement exposés au risque d'incendie. Sont concernées toutes les **constructions situées à l'intérieur et à moins de 200 mètres des massifs forestiers, landes, maquis ou garrigues classés à risque d'incendie.**

Cette obligation relève de la responsabilité du propriétaire de la construction.

Selon la configuration de votre parcelle, et pour respecter la profondeur du débroussaillage, vous pourriez être tenu d'intervenir sur des parcelles voisines, au-delà des limites de votre propriété.

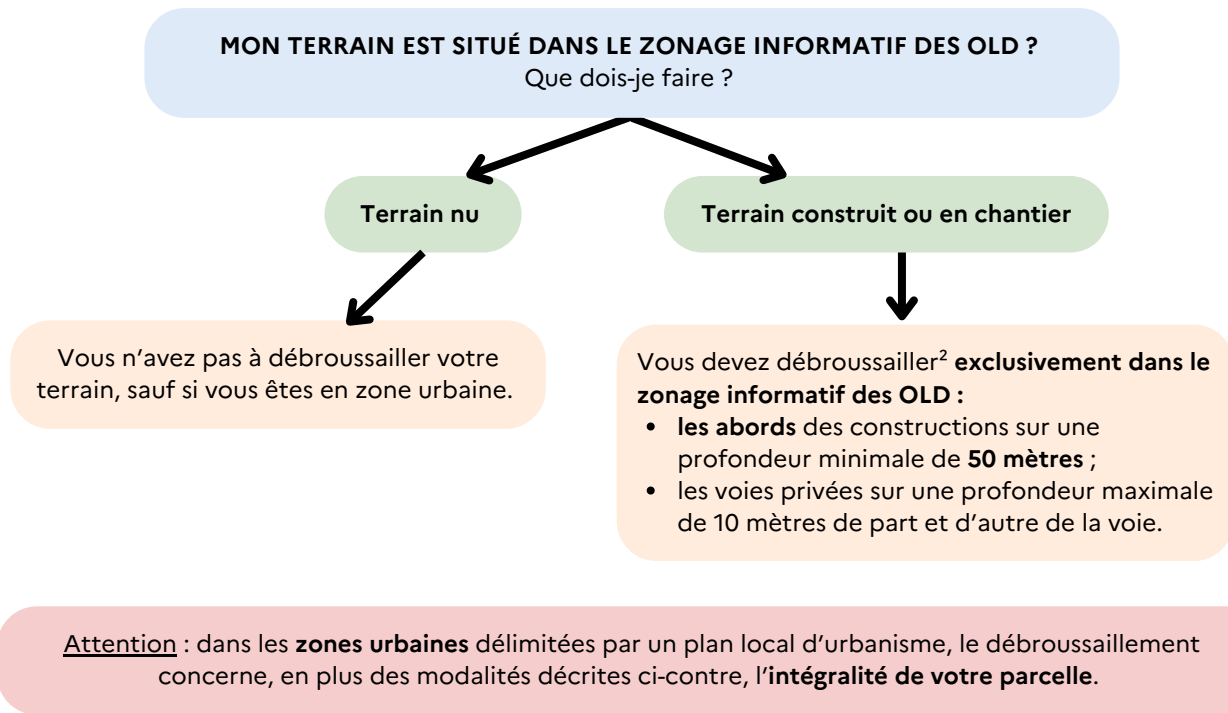
En cas de non-respect de ces obligations, vous vous exposez à des sanctions, qu'elles soient pénales ou administratives

¹ Le préfet ou le maire peut porter cette obligation à 100 mètres.

QUELLES RÈGLES S'APPLIQUENT SUR VOTRE TERRAIN ?

Vous pouvez consulter le zonage informatif à l'adresse suivante :

<https://www.georisques.gouv.fr/me-preparer-me-protger/OLD-obligations-legales-de-debroussaillement>



Des règles particulières peuvent s'appliquer :

- aux terrains situés à proximité d'infrastructures linéaires (réseaux électriques, voies ferrées, etc.) : profondeur de débroussaillement, consignes de mise en œuvre, etc. ;
- et aussi aux terrains servant d'assiette à une zone d'aménagement concertée, une association foncière urbaine, un lotissement, un site SEVESO, un camping, etc.

Qui est concerné par les travaux de débroussaillement ?

Le propriétaire de la construction est responsable du débroussaillement autour de celle-ci. Un locataire peut effectuer le débroussaillement si cela est précisé dans son contrat de location, cela n'exonère cependant pas le propriétaire de sa responsabilité pénale.

Attention : les obligations légales de débroussaillement liées à vos constructions sont à réaliser sur une **profondeur minimale de 50 mètres** à compter de celles-ci. Elles ne se limitent pas nécessairement aux limites de votre parcelle. **Vous pouvez donc être amené à réaliser des travaux de débroussaillement sur une parcelle voisine.**

Dans ce cas :

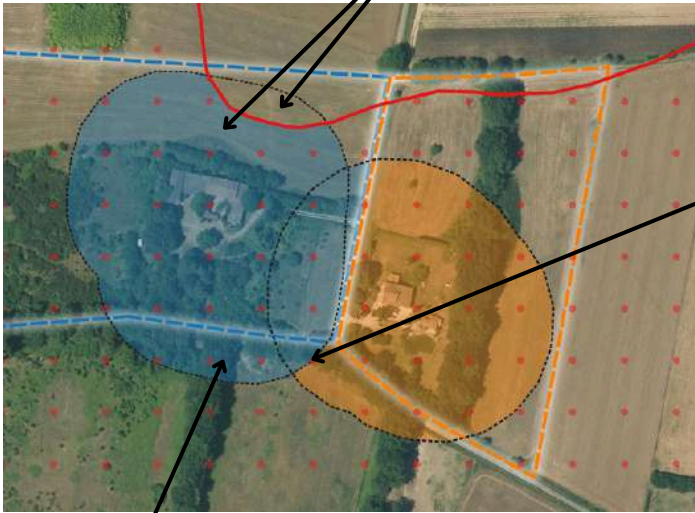
- informez vos voisins de vos obligations de débroussaillement sur leur terrain. Il est recommandé de formaliser votre demande d'accès par un **courrier avec accusé de réception**, précisant la nature des travaux à réaliser ([modèle de courrier](#)) ;
- vos voisins peuvent choisir d'effectuer eux-mêmes le débroussaillement qui vous incombe. Cependant, s'ils ne souhaitent pas le réaliser eux-mêmes mais qu'ils vous refusent l'accès, ou qu'ils ne répondent pas à votre demande d'accès au bout d'un mois à compter de la notification, la responsabilité du débroussaillement leur incombera. Vous devrez en informer le maire.

² Dans la limite du zonage informatif des obligations légales de débroussaillement.

³ Cette profondeur est fixée par arrêté préfectoral.

EXEMPLE :







Le propriétaire débroussaille les abords de sa maison sur une profondeur de 50 mètres à l'intérieur seulement du zonage informatif des OLD.



Source : IGN - ortho express 2020

En cas de superposition, l'obligation de mise en œuvre incombe en **priorité au propriétaire de la zone de superposition**.

Si la superposition concerne une **parcelle tierce qui ne génère pas d'OLD** elle-même, **chaque propriétaire dont les OLD débordent sur cette parcelle est responsable du débroussaillage des zones les plus proches des limites de sa propre parcelle**.

-  Zonage informatif des OLD
-  Parcelle propriétaire A
-  OLD qui incombe au propriétaire A
-  Parcelle propriétaire B
-  OLD qui incombe au propriétaire B
-  Profondeur de 50 mètres autour des constructions

Attention, le débroussaillage doit être réalisé **de manière continue sans tenir compte des limites de la propriété et peut ainsi déborder sur une parcelle voisine**.

COMMENT ET QUAND DÉBROUSSAILLER ?

Les modalités précises de mise en œuvre du débroussaillage sont adaptées au mieux aux conditions locales de votre département. **Premier réflexe : allez consulter le site de votre préfecture !**

Le débroussaillage comprend plusieurs types de travaux :

- des travaux de réduction importante de la végétation, qui peuvent nécessiter la coupe d'arbres ou d'arbustes, travaux recommandés durant les saisons d'**automne et d'hiver** ;
- l'entretien des zones déjà débroussaillées, qui consiste à maintenir une faible densité de végétation au sol en coupant les herbes et les broussailles ;
- le nettoyage après une opération d'entretien, comprenant l'élimination des résidus végétaux et l'éloignement de tout combustible potentiel aux abords de l'habitation.



Que faire des déchets verts ?

Vous pouvez les broyer ou les composter, car ils sont biodégradables. Vous avez également la possibilité de les déposer à la déchetterie. Vous pouvez vous renseigner auprès de votre mairie pour connaître les modalités de traitement des déchets verts dans votre commune, communauté de communes ou agglomération.

QUE RISQUEZ-VOUS SI VOUS NE DÉBROUSAILLEZ PAS VOTRE TERRAIN ?

Ne pas débroussailler son terrain, c'est **risquer l'incendie de son habitation**, mettre l'environnement et soi-même **en danger et compliquer l'intervention des services d'incendie et de secours**. Vous vous exposez également à des sanctions, telles que :

- des **sanctions pénales** : de la contravention de 5e classe, pouvant aller jusqu'à 1 500 €, au délit puni de 50 €/m² non débroussaillé ;
- des **sanctions administratives** : mise en demeure de débroussailler avec astreinte , amende administrative allant jusqu'à 50 €/m² pour les zones non débroussaillées , exécution d'office : la commune peut réaliser les travaux et facturer le propriétaire ;
- une **franchise sur le remboursement des assurances**.



Maison non débroussaillée, partiellement détruite par le passage d'un feu, Rognac (13), source : ONF.

Pour aller plus loin sur les obligations légales de débroussaillage :

[Site internet de votre préfecture](#)

Jedebroussaille.gouv.fr

[Dossier expert sur les feux de forêt | Géorisques](#)

[Obligations légales de débroussaillage | Géorisques](#)

[Articles L.134-5 à L.134-18 du code forestier](#)



**MINISTÈRE
DE LA TRANSITION
ÉCOLOGIQUE,
DE LA BIODIVERSITÉ,
DE LA FORÊT, DE LA MER
ET DE LA PÊCHE**

Liberté
Égalité
Fraternité