

GÉORISQUES

Rapport de risques

 **Commune recherchée :**

69500 Bron

Ce rapport de risques est délivré à titre informatif.
Il a pour but de vous montrer une vision simplifiée des risques naturels et technologiques situés près de chez vous.

Vous pouvez consulter nos conditions d'utilisation sur :
georisques.gouv.fr/cgu

6 Risques naturels identifiés :



INONDATION

 sur ma commune :

EXISTANT



REMONTÉE DE NAPPE

 sur ma commune :

EXISTANT



SÉISME

 sur ma commune :

MODÉRÉ



MOUVEMENTS DE TERRAIN

 sur ma commune :

EXISTANT



RETRAIT GONFLEMENT DES
ARGILES

 sur ma commune :

FAIBLE



RADON

 sur ma commune :

FAIBLE

2 Risques technologiques identifiés :



CANALISATIONS DE TRANSPORT
DE MATIÈRES DANGEREUSES

 sur ma commune :

CONCERNÉ



POLLUTION DES SOLS

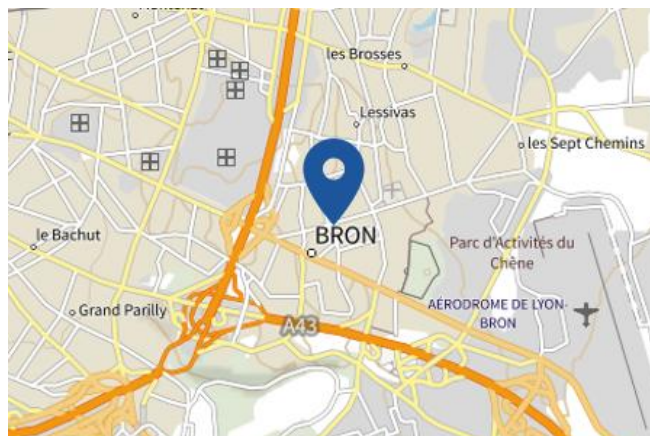
 sur ma commune :

CONCERNÉ

Risque d'inondation sur Bron

Risque sur la commune **EXISTANT**

L'inondation est une submersion, rapide ou lente, d'une zone habituellement hors de l'eau.



Informations détaillées :



TRI : Lyon

Un territoire à risque important d'inondation (TRI) est une zone où les enjeux potentiellement exposés aux inondations sont les plus importants. L'identifiant de votre TRI est : 01DREAL20160001

6 inondations classées en catastrophe naturelle dans ma commune :

Une CATNAT est une Catastrophe Naturelle, liée à un phénomène ou conjonction de phénomènes dont les effets sont particulièrement dommageables. Lorsqu'une catastrophe naturelle frappe un territoire, on dit que "le territoire est en état de catastrophe naturelle".

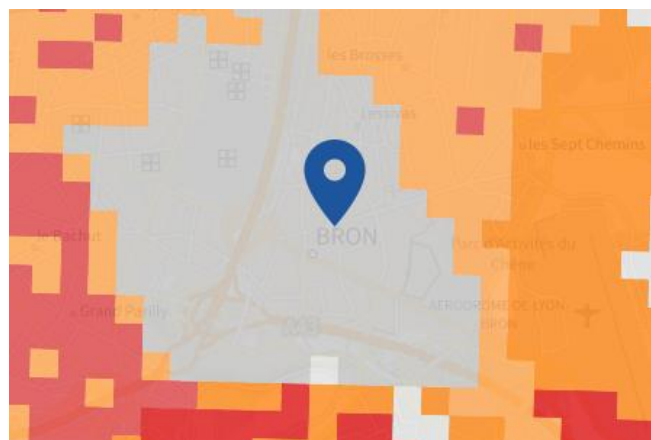
Code NOR	Libellé	Début le	Sur le journal officiel du
INTE9300513A	Inondations et/ou Coulées de Boue	05/07/1993	10/10/1993
INTE9300703A	Inondations et/ou Coulées de Boue	29/06/1993	21/01/1994
INTE9100039A	Inondations et/ou Coulées de Boue	29/07/1990	07/02/1991
NOR19830621	Glissement de Terrain	01/05/1983	24/06/1983
NOR19830621	Glissement de Terrain	01/04/1983	24/06/1983
NOR19821118	Inondations et/ou Coulées de Boue	06/11/1982	19/11/1982

Risque de remontées de nappe sur Bron

Risque sur la commune **EXISTANT**

Une inondation par remontée de nappe se produit lorsque la nappe phréatique (le réservoir d'eau souterrain) sature le sol et remonte à la surface, souvent après des pluies prolongées ou des crues.

Les remontées de nappes peuvent provoquer l'inondation de caves et engendrer l'endommagement du bâti, notamment du fait d'infiltrations dans les murs. A long terme, des infiltrations dans les murs peuvent désagréger les mortiers. Il faut être très prudent lors des opérations de pompage lorsque des caves ont été inondées afin de ne pas fragiliser les murs à cause d'une différence de pression exercée par l'eau.



	Zones potentiellement sujettes aux débordements de nappe fiabilité FORTE		Zones potentiellement sujettes aux inondations de cave fiabilité FORTE		Pas de débordement de nappe ni d'inondations de cave fiabilité FORTE
	Zones potentiellement sujettes aux débordements de nappe fiabilité MOYENNE		Zones potentiellement sujettes aux inondations de cave fiabilité MOYENNE		Pas de débordement de nappe ni d'inondations de cave fiabilité MOYENNE
	Zones potentiellement sujettes aux débordements de nappe fiabilité FAIBLE		Zones potentiellement sujettes aux inondations de cave fiabilité FAIBLE		Pas de débordement de nappe ni d'inondations de cave fiabilité FAIBLE
	Zones potentiellement sujettes aux débordements de nappe fiabilité INCONNUE		Zones potentiellement sujettes aux inondations de cave fiabilité INCONNUE		Pas de débordement de nappe ni d'inondations de cave fiabilité INCONNUE

Informations détaillées :



REMONTÉE DE NAPPES :

Votre niveau d'exposition aux remontées de nappes est : Zones potentiellement sujettes aux débordements de nappe.

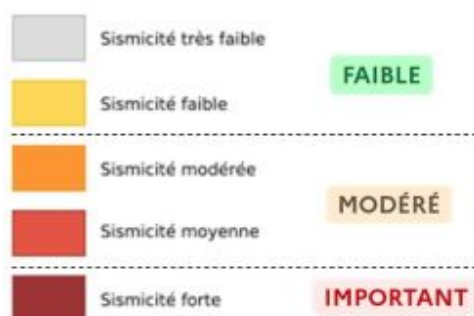
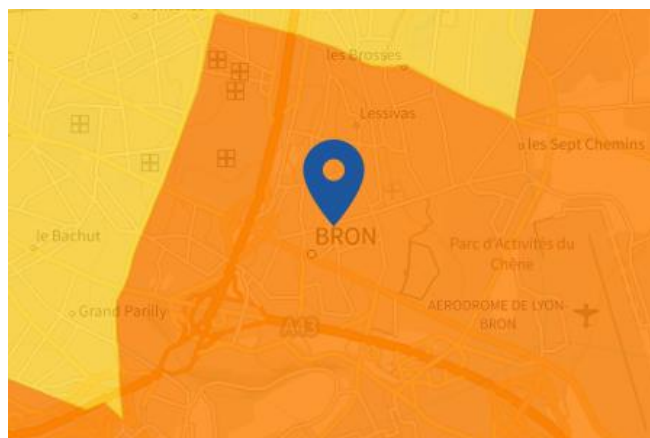
L'indication de fiabilité associé à votre zone est : MOYENNE

Risque de séisme sur Bron

Risque sur la commune **MODÉRÉ**

Les tremblements de terre naissent généralement dans les profondeurs de l'écorce terrestre et causent des secousses plus ou moins violentes à la surface du sol. Généralement engendrés par la reprise d'un mouvement tectonique le long d'une faille, ils peuvent avoir pour conséquence d'autres phénomènes : mouvements de terrain, raz de marée, liquéfaction des sols (perte de portance), effet hydrologique.

Certains sites, en fonction de leur relief et de la nature du sol, peuvent amplifier les mouvements créés par le séisme. On parle alors d'effet de site. On caractérise un séisme par sa magnitude (énergie libérée) et son intensité (effets observés ou ressentis par l'homme, ampleurs des dégâts aux constructions).



Informations détaillées :



DDRM : **DDRM69**

Dans son Dossier Départemental des Risques Majeurs (DDRM), la préfecture a classé votre commune à risque pour les aléas et sous aléas :

[Séisme](#)



SÉISME : **Échelle règlementaire et obligations associées**

Sur l'échelle règlementaire, à votre adresse, le risque sismique est de **3/5**.

Pour votre sécurité, à partir d'un risque de niveau 2, des obligations en cas de travaux ou de construction sont liées à prévenir votre risque sismique. Vous pouvez les consulter sur cette fiche.

Risque de mouvements de terrain sur Bron

Risque sur la commune **EXISTANT**

Les mouvements de terrain regroupent un ensemble de déplacements, plus ou moins brutaux, du sol ou du sous-sol.

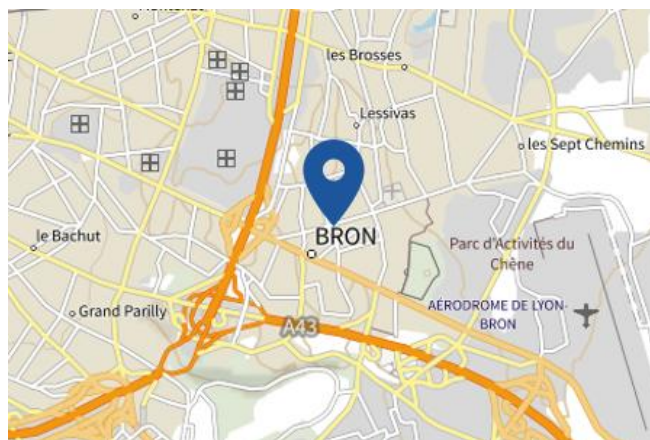
Les volumes en jeu peuvent aller de quelques mètres cubes à plusieurs millions de mètres cubes.

Les déplacements peuvent être lents (quelques millimètres par an) à très rapides (quelques centaines de mètres par jour).

Généralement, les mouvements de terrain mobilisant un volume important sont peu rapides. Ces phénomènes sont souvent très destructeurs, car les aménagements humains y sont très sensibles et les dommages aux biens sont considérables et souvent irréversibles.

Les types de risques mouvements de terrain à ma commune:

- Glissements de terrain.
Mouvements plus ou moins lents d'un sol en pente qui se détache. Ils ont lieu selon la nature du sol, l'inclinaison de la pente et les intempéries



Informations détaillées :



DDRM : **DDRM69**

Dans son Dossier Départemental des Risques Majeurs (DDRM), la préfecture a classé votre commune à risque pour les aléas et sous aléas :

[Mouvement de terrain](#)
[Glissement de terrain](#)

2 Mouvements de terrain classés en catastrophe naturelle dans ma commune :

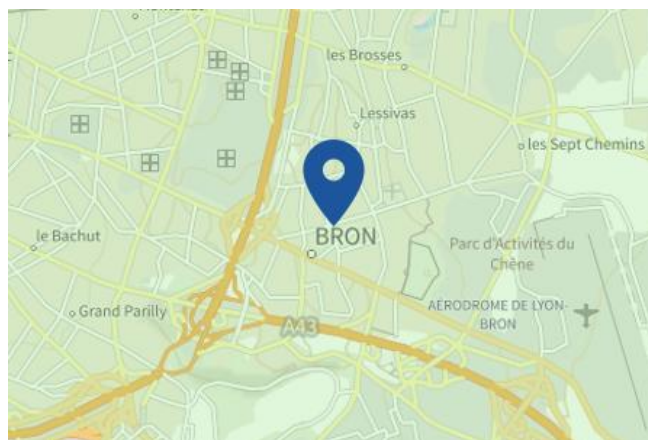
Une CATNAT est une Catastrophe Naturelle, liée à un phénomène ou conjonction de phénomènes dont les effets sont particulièrement dommageables. Lorsqu'une catastrophe naturelle frappe un territoire, on dit que "le territoire est en état de catastrophe naturelle".

Code NOR	Libellé	Début le	Sur le journal officiel du
NOR19830621	Glissement de Terrain	01/05/1983	24/06/1983
NOR19830621	Glissement de Terrain	01/04/1983	24/06/1983

Risque de retrait gonflement des argiles sur Bron

 Risque sur la commune **FAIBLE**

Les sols qui contiennent de l'argile gonflent en présence d'eau (saison des pluies) et se tassent en saison sèche. Ces mouvements de gonflement et de rétractation du sol peuvent endommager les bâtiments (fissuration). Les maisons individuelles qui n'ont pas été conçues pour résister aux mouvements des sols argileux peuvent être significativement endommagées. C'est pourquoi le phénomène de retrait et de gonflement des argiles est considéré comme un risque naturel. Le changement climatique, avec l'aggravation des périodes de sécheresse, augmente ce risque.



Informations détaillées :



RGA : Échelle réglementaire et obligations associées

Sur l'échelle réglementaire, à votre adresse, le risque de gonflement des argiles et de 1/3. Pour votre sécurité, des obligations en cas de travaux ou de construction sont liées à prévenir le risque.

1 sécheresses classées en catastrophe naturelle dans ma commune :

Une CATNAT est une Catastrophe Naturelle, liée à un phénomène ou conjonction de phénomènes dont les effets sont particulièrement dommageables. Lorsqu'une catastrophe naturelle frappe un territoire, on dit que "le territoire est en état de catastrophe naturelle".

Code NOR	Libellé	Début le	Sur le journal officiel du
INTE2114775A	Sécheresse	01/07/2020	06/06/2021

Risque radon sur Bron

Risque sur la commune FAIBLE

Le radon est un gaz radioactif naturel. Il est présent dans le sol, l'air et l'eau. Il présente principalement un risque sanitaire pour l'homme lorsqu'il s'accumule dans les bâtiments.



Informations détaillées :



RADON : Potentiel radon faible : recommandations et obligations

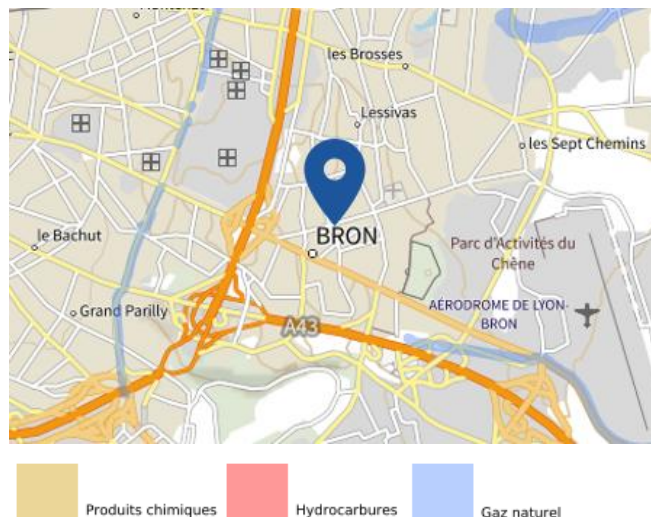
Sur l'échelle réglementaire dans votre commune, le potentiel radon est de **1/3**.

Pour votre sécurité, lorsque le potentiel radon est élevé (niveau 3), il existe des recommandations et une obligation d'informer les acquéreurs ou locataires. Vous pouvez les consulter sur cette fiche.

Canalisations de transport de matières dangereuses sur Bron

Risque sur la commune **CONCERNÉ**

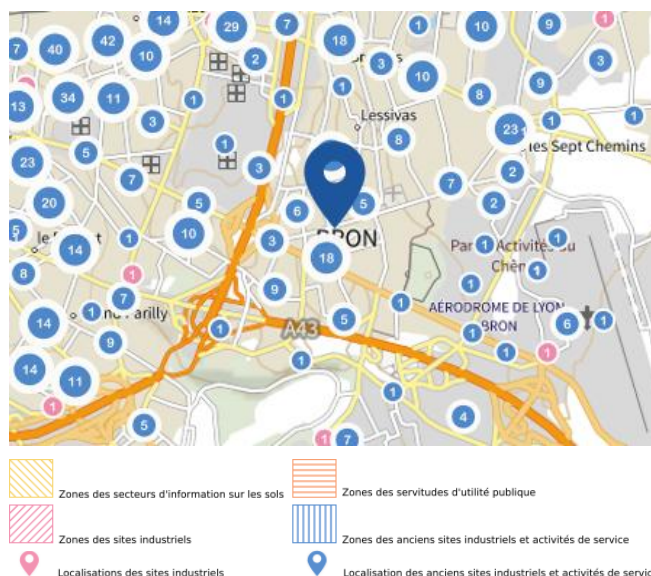
Les canalisations sont fixes et protégées. En général, elles sont enterrées à au moins 80 cm de profondeur. Les canalisations sont utilisées pour le transport sur grandes distances du gaz naturel (gazoducs), des hydrocarbures liquides ou liquéfiés (oléoducs, pipelines), de certains produits chimiques (éthylène, propylène...) et de la saumure (saumoduc).



Risque de pollution des sols sur Bron

Risque sur la commune **CONCERNÉ**

Un site pollué est un site qui, du fait d'anciens dépôts de déchets ou d'infiltration de substances polluantes, présente une pollution susceptible de provoquer une nuisance ou un risque pérenne pour les personnes ou l'environnement.



Informations détaillées :



SIS :

Votre commune contient un secteur d'information sur les sols (SIS) pouvant occasionner des obligations et des restrictions d'usage.
Renseignez vous auprès de votre mairie.



SUP :

Votre commune contient un sol pollué occasionnant des obligations et des restrictions d'usage.
Renseignez vous auprès de votre mairie.

Liste des sites pollués ou potentiellement pollués recensés dans un rayon de 250m en annexe 1.

Liste des anciens sites industriels ou activités de service recensés dans un rayon de 500m en annexe 2.

Annexe 1 : Liste des sites pollués ou potentiellement pollués recensés dans un rayon de 250m

Les tableaux ci-dessous répertorient les sites pollués ou potentiellement pollués ainsi que les anciens sites industriels ou activités de service (base de données CASIAS) sur votre commune.

4 sites pollués ou potentiellement pollués à moins de 250m

Identifiant	Nom établissement	Statut instruction
SSP001170501	Oil France (ex SHELL)	En cours
SSP001166501	GROUPE LEPINE	En cours
SSP001191001	TOTAL MARKETING SERVICES	Clôturée
SSP000061501	Aéroport de Lyon-Bron (ex Kuwait Petroleum France)	En cours

Annexe 2 : Liste des anciens sites industriels ou activités de service recensés dans un rayon de 500m

203 anciens sites industriels ou activités de service à moins de 500m

Identifiant	Nom établissement	Etat	Activité principale
SSP4074736	Fabrication de produits moulés, fonderie	Indéterminé	
SSP4074734	PRESSING	Indéterminé	
SSP4074260	Centrale thermique	Indéterminé	
SSP4074187	Pressing "Cinq à Sec"	Indéterminé	
SSP4074157	Dépôts d'ordures et de gravats	Indéterminé	
SSP4074156	Garage moto	Indéterminé	
SSP4074155	Carrosserie automobile	Indéterminé	
SSP4074153	Atelier mécanique	Indéterminé	
SSP4073845	Pressing et station service	Indéterminé	
SSP4073635	Imprimerie	Indéterminé	
SSP4073624	Carrosserie peinture	Indéterminé	
SSP4073623	Carrosserie ; anc. Imprimerie	Indéterminé	
SSP4073622	Atelier de réparation mécanique	Indéterminé	
SSP4073621	Fabrication de circuits imprimés	Indéterminé	
SSP4073532	Carrosserie automobile ANTIC	Indéterminé	
SSP4073530	Atelier de fabrication de machines	Indéterminé	
SSP4073514	FABRE PRESSING, atelier de nettoyage à	Indéterminé	
SSP4073176	Réservoir souterrain de 6000L d'essence	Indéterminé	
SSP4073175	Desserte d'essence	Indéterminé	
SSP4073174	Réservoir souterrain d'essence	Indéterminé	
SSP4073173	Réservoir souterrain d'essence	Indéterminé	
SSP4072829	Station service pour poids lourds,	Indéterminé	
SSP4072786	Hôpital Psychiatrique du Vinatier	Indéterminé	
SSP4071647	Nettoyage à sec de textiles	Indéterminé	
SSP4071633	Chromage des métaux	Indéterminé	
SSP4071632	Garage avec atelier de réparations et	Indéterminé	
SSP4071631	Garage avec desserte d'essence	Indéterminé	
SSP4071630	Desserte d'essence	Indéterminé	
SSP4071629	Fonderie de bronze, cuivre et objets	Indéterminé	
SSP4071628	Desserte d'essence	Indéterminé	
SSP4071590	"Sélect Cinéma" (dépôt de films	Indéterminé	
SSP4071589	Apprêt des peaux, mégisserie	Indéterminé	
SSP4071588	Desserte d'essence	Indéterminé	
SSP4071587	Transformateur au pyralène (PCB)	Indéterminé	
SSP4071586	Dépôt de vidanges	Indéterminé	
SSP4071585	Fonderie	Indéterminé	
SSP4071584	Usine de mécanique générale	Indéterminé	
SSP4071583	Desserte d'essence	Indéterminé	

Identifiant	Nom établissement	Etat	Activité principale
SSP4071582	Desserte d'essence	Indéterminé	
SSP4071581	Travaux publics (découpage de tubes et	En arrêt	
SSP4071580	Dépôt de peinture, anc. Menuiserie	Indéterminé	
SSP4071579	Fonderie	Indéterminé	
SSP4071578	Fonderie de bronze et d'aluminium	Indéterminé	
SSP4071577	Garage avec emploi des matières	Indéterminé	
SSP4071576	Dépôts de films cinématographiques	Indéterminé	
SSP4071574	Dépôt de films	Indéterminé	
SSP4071573	Fonderie de cuivre et d'aluminium	En arrêt	
SSP4071572	Atelier de réparations et dépôt d'essence	Indéterminé	
SSP4071571	Desserte d'essence	Indéterminé	
SSP4071570	"ARC EN CIEL Cinéma" (dépôt de films	Indéterminé	
SSP4071569	"Café de l'Aviation" avec petite station	Indéterminé	
SSP4071568	Garage avec carrosserie et application	Indéterminé	
SSP4071567	Fonderie de cuivre et d'aluminium	Indéterminé	
SSP4071566	Polissage des métaux	Indéterminé	
SSP4071345	Construction de machines, travail de	En arrêt	
SSP4071344	Fonderie de cuivre	En arrêt	
SSP4071343	Garage de l'Avenue	Indéterminé	
SSP4071342	Dépôt d'essence en réservoir souterrain	Indéterminé	
SSP4071225	Atelier de charpentes métalliques	Indéterminé	
SSP4071151	Desserte de carburant	Indéterminé	
SSP4071147	"Carrosserie des Essarts", anc. Garage	En arrêt	
SSP4071137	Atelier de serrurerie	Indéterminé	
SSP4071133	Fabrique de chaudières en tôle d'acier et	Indéterminé	
SSP4071131	Atelier d'impression sur étoffes	Indéterminé	
SSP4071130	Fonderie, anc. Fonderie de fonte et	En arrêt	
SSP4071127	Atelier d'entretien des textiles et	Indéterminé	
SSP4071124	Usine de fabrication de la verroterie	Indéterminé	
SSP4071121	Dépôt de liquides inflammables	Indéterminé	
SSP4071069	Atelier de réparations avec desserte	Indéterminé	
SSP4070593	Fonderie de cuivre et d'aluminium	Indéterminé	
SSP4070592	Fonderie de métaux	En arrêt	
SSP4069938	Pressing	Indéterminé	
SSP4069937	Garage	Indéterminé	
SSP4069936	Station Service TOTAL	Indéterminé	
SSP4069879	Atelier de construction mécanique	Indéterminé	
SSP4069878	Fonderie de métaux et alliages légers	En arrêt	
SSP4069748	Garage avec station service	En arrêt	
SSP4069704	Petite Station Service	Indéterminé	
SSP4069703	Station Service, garage	En arrêt	
SSP4069563	Garage Vincent	Indéterminé	
SSP4069562	Garage	Indéterminé	
SSP4069561	Garage	Indéterminé	
SSP4069422	Grands Magasins en libre Service avec	Indéterminé	

Identifiant	Nom établissement	Etat	Activité principale
SSP4069168	Atelier de mécanique	Indéterminé	
SSP4068711	Atelier de mécanique	Indéterminé	
SSP4068578	Polissage des métaux, Emploi de Liquides	Indéterminé	
SSP4068576	Fonderie de bronze d'art	Indéterminé	
SSP4068575	Station-service	Indéterminé	
SSP4068574	Garage, atelier de réparation et station	Indéterminé	
SSP4068573	Tôlerie, Carrosserie, Application vernis	Indéterminé	
SSP4068461	Tôlerie application Séchage Peinture,	Indéterminé	
SSP4068299	Blanchisserie	Indéterminé	
SSP4068298	Garage	Indéterminé	
SSP4068297	Application de vernis	Indéterminé	
SSP4068296	Dépôt de Liquides Inflammables	Indéterminé	
SSP4068295	Fabrication plastique.	Indéterminé	
SSP4068294	Traitement et revêtement des peintures,	Indéterminé	
SSP4068293	Fabrication ou stockage de peinture et	Indéterminé	
SSP4068292	Atelier de menuiserie, serrurerie,	Indéterminé	
SSP4067768	Tolerie - application de vernis	Indéterminé	
SSP4067766	Fonderie	Indéterminé	
SSP4067765	Fonderie d'aluminium	En arrêt	
SSP4067763	Station service Esso; anc. Ets Lafond	Indéterminé	
SSP4067762	DLI 10 m3	Indéterminé	
SSP4067761	DLI 8M3	Indéterminé	
SSP4067760	Station service dans le centre	Indéterminé	
SSP4067759	DLI 36M3	Indéterminé	
SSP4067758	Garage avec cabine de peinture et	En arrêt	
SSP4067756	Dépot de vernis, application et séchage.	Indéterminé	
SSP4067755	Station service privée	Indéterminé	
SSP4067754	FONDEUR/ COQUILLEUR	En arrêt	
SSP4067753	Dépôt de liquides inflammables pour	Indéterminé	
SSP4067752	DLI 50m3 avec distribution	Indéterminé	
SSP4067751	Dépôt de liquides inflammables	En arrêt	
SSP4067750	Atelier de fabrication matériel médical	En arrêt	
SSP4067749	Peinture industrielle, anc. Moulage de	Indéterminé	
SSP4067748	Station-service	Indéterminé	
SSP4067747	TOTAL (station service) Relais des ?	En arrêt	
SSP4067746	Décolletage sur métaux	Indéterminé	
SSP4067744	Fonderie	En arrêt	
SSP4067743	Travail des métaux et traitement de	En arrêt	
SSP4067742	Atelier de mécanique automobile, anc.	Indéterminé	
SSP4067741	Station service	Indéterminé	
SSP4067486	Fabrication carrosserie de voitures; anc.	Indéterminé	
SSP4067374	Petite station-service	Indéterminé	
SSP4067149	Chaufferie	Indéterminé	
SSP4067039	Tôlerie et peinture	Indéterminé	
SSP4066653	Station Service, sur un ancien dépôt de	En arrêt	

Identifiant	Nom établissement	Etat	Activité principale
SSP4066652	Station service	En arrêt	
SSP4066463	DÉPÔT DE PEINTURES	Indéterminé	
SSP4066329	Station-service	Indéterminé	
SSP4066253	TOLERIE/ APPLICATION PEINTURE,	Indéterminé	
SSP4066221	Application de vernis, tôlerie	Indéterminé	
SSP4066218	Nickelage, polissage emploi liquide	Indéterminé	
SSP4066217	Chromage des métaux	Indéterminé	
SSP4066216	Reservoir souterrain 6000l de carburant	Indéterminé	
SSP4066213	Décapage métaux, application de vernis.	Indéterminé	
SSP4066212	Peinture industrielle, décoration,	Indéterminé	
SSP4066210	Station service; anc. Dépôt de liquides	En arrêt	
SSP4066209	Tolerie, application et séchage de vernis.	Indéterminé	
SSP4066208	Décolletage, repassage, polissage des	En arrêt	
SSP4066207	Fonderie	Indéterminé	
SSP4066206	Serrurerie et Charpente en fer	Indéterminé	
SSP4066205	Station service et garage	En arrêt	
SSP4066204	Travail des métaux sans choc	En arrêt	
SSP4066203	Station service	Indéterminé	
SSP4066202	Travail des métaux par pression,	Indéterminé	
SSP4066201	Tolerie, application, séchage de peinture.	Indéterminé	
SSP4066199	Tôlerie	Indéterminé	
SSP4066198	Tôlerie.	En arrêt	
SSP4066197	Travail des métaux sans choc	Indéterminé	
SSP4066196	Construction, Sondes, Serrurerie.	Indéterminé	
SSP4066195	Hôpital neuro-cardiologique	Indéterminé	
SSP4066194	Station service, Relais du Dauphiné.	Indéterminé	
SSP4066193	Station service	En arrêt	
SSP4066192	Station-service	En arrêt	
SSP4066191	Dégraissage	Indéterminé	
SSP4066190	Station-service	En arrêt	
SSP4066189	Travail des métaux sans choc mécanique	Indéterminé	
SSP4066188	Dépôt de métaux, anc. DLI	Indéterminé	
SSP4066187	Application de peintures et vernis pour	En arrêt	
SSP4066186	Fonderie	En arrêt	
SSP4065786	Chaufferie et stockage de chlore dans le	Indéterminé	
SSP4065737	Atelier de dégraissage avec emploi de	Indéterminé	
SSP4065736	Chaudronnerie et tôlerie	En arrêt	
SSP4065735	Fonderie	Indéterminé	
SSP4065734	Dépôt et emploi liquides inflammables	En arrêt	
SSP4065733	Station Service	En arrêt	
SSP4065732	Vente de fuel (DLI de 26m3) et de	Indéterminé	
SSP4065731	Station-service	En arrêt	
SSP4065730	Garage ; anc. Tolerie Application vernis	Indéterminé	
SSP4065729	Garage avec distribution d'essence	Indéterminé	
SSP4065727	Tolerie, application de peinture.	Indéterminé	

Identifiant	Nom établissement	Etat	Activité principale
SSP4065144	Garage, carrosserie	Indéterminé	
SSP4065042	Serrurerie avec travail des métaux à	Indéterminé	
SSP4063762	Station-service TOTAL	Indéterminé	
SSP4063757	Garage ; anc. Garage avec station service	Indéterminé	
SSP4062951	Chaufferie et station service interne de	Indéterminé	
SSP4062734	Travail des métaux	En arrêt	
SSP4062733	Pressing; anc. Garage Marcel Petit	En arrêt	
SSP4062731	Construction électrique "Servo"	En arrêt	
SSP4062023	Pressing	Indéterminé	
SSP4062004	Station service	En arrêt	
SSP4062003	Pressing	En arrêt	
SSP4062002	Station Service	Indéterminé	
SSP4062001	Dépôt de Liquides Inflammables	Indéterminé	
SSP4062000	Station service	En arrêt	
SSP4061999	Carrosserie, anc. Dépôt de matières	En arrêt	
SSP4061998	Application de peinture - tôlerie	Indéterminé	
SSP4061997	Stockage de peinture, anc. Garage et 2	Indéterminé	
SSP4061996	Station service	En arrêt	
SSP4061995	Garage, station service	Indéterminé	
SSP4061994	Fabrique d'orfèvrerie de table sur métal	En arrêt	
SSP4061993	Station-service	Indéterminé	
SSP4061992	Pressing, emploi de liquides halogénés	En arrêt	
SSP4061991	Station service	Indéterminé	
SSP4061428	Usine de produits chimiques UCRES anc.	En arrêt	
SSP4061427	Fabrique de jouets sportifs	En arrêt	
SSP4061426	"Le tube dans toutes ses applications",	Indéterminé	
SSP4061425	Atelier de fabrication d'instruments	En arrêt	
SSP4061424	Tôlerie application séchage vernis,	En arrêt	
SSP4061423	Fonderie de métaux	En arrêt	
SSP4061422	Atelier de teinture dégraissage avec	En arrêt	



RÉPUBLIQUE
FRANÇAISE

Liberté
Égalité
Fraternité



QUE FAIRE
EN CAS D'...

Premier risque naturel en France, les
inondations concernent une très grande
majorité des territoires français.

INONDATION ?

Avant une inondation

- **RENSEIGNEZ-VOUS** auprès de la **mairie** sur le type d'inondation qui vous concerne et les mesures de protection (lieux d'hébergement en cas d'évacuation, etc.)
- **FAITES RÉALISER** un **diagnostic** de vulnérabilité de votre maison
- **PRÉPAREZ** votre **kit d'urgence 72 heures** avec les objets et articles essentiels
- **PRÉVOYEZ** les **dispositifs de protection à installer** : sacs de sable, barrières amovibles (batardeaux) et le matériel pour surélever les meubles
- **AMÉNAGEZ** une **zone refuge** à l'étage, avec une ouverture permettant l'évacuation **OU IDENTIFIEZ** un lieu à proximité pour vous réfugier

Quand une inondation est annoncée et que l'eau monte

- **ÉLOIGNEZ-VOUS** des cours d'eau, des berges et des ponts
- **REPORTÉZ** tous vos déplacements, que ce soit à pied ou en voiture
- **N'ALLEZ PAS CHERCHER** vos enfants à l'école ou à la crèche : ils y sont en sécurité
- **INFORMEZ-VOUS** sur les sites Météo-France et Vigicrues
- **INSTALLEZ** les dispositifs de protection, sans vous mettre en danger, et placez en hauteur les produits polluants
- **COUPEZ**, si possible, les réseaux de gaz, d'électricité et de chauffage
- **RÉFUGIEZ-VOUS** dans un bâtiment, en hauteur ou à l'étage, avec le kit d'urgence 72 heures
- **NE DESCENDEZ PAS** dans les sous-sols ou les parkings souterrains

Pendant toute la durée de l'inondation



NE PRENEZ PAS VOTRE VOITURE, 30 cm d'eau suffisent à emporter une voiture



ÉVITEZ DE TÉLÉPHONER afin de laisser les réseaux disponibles pour les secours



RESTEZ À L'ABRI, n'évacuez votre domicile que sur ordre des autorités



RESTEZ À L'ÉCOUTE des consignes des autorités

POUR EN SAVOIR PLUS : georisques.gouv.fr



RÉPUBLIQUE
FRANÇAISE

Liberté
Égalité
Fraternité



QUE FAIRE
EN CAS DE...

Le séisme est le risque naturel majeur potentiellement le plus meurtrier, tant par ses effets directs (chutes d'objets et effondrement de bâtiments) qu'indirects (mouvements de terrain, tsunami, etc.).

SÉISME ?

Avant les secousses, préparez-vous

- **REPÉREZ les endroits où vous protéger :**
loin des fenêtres, sous un meuble solide
- **FIXEZ les appareils et meubles lourds**
pour éviter qu'ils ne soient projetés ou renversés
- **PRÉPAREZ VOTRE KIT D'URGENCE 72H**
avec les objets et articles essentiels
- **FAITES RÉALISER UN DIAGNOSTIC de vulnérabilité** de votre bâtiment



Pendant les secousses

- **ABRITEZ-VOUS PRÈS D'UN MUR**, d'une structure porteuse ou sous des meubles solides
- **ELOIGNEZ-VOUS DES FENÊTRES** pour éviter les bris de verre
- Si vous êtes en rez-de-chaussée ou à proximité d'une sortie, **ÉLOIGNEZ-VOUS DU BÂTIMENT**
- **NE RESTEZ PAS PRÈS DES LIGNES ÉLECTRIQUES** ou d'ouvrages qui pourraient s'effondrer (ponts, corniches, ...)
- **EN VOITURE, NE SORTEZ PAS** et arrêtez-vous à distance des bâtiments
- **RESTEZ ATTENTIF :** après une première secousse, il peut y avoir des répliques



Après les secousses



SORTEZ DU BÂTIMENT, évacuez par les escaliers et éloignez-vous de ce qui pourrait s'effondrer



ELOIGNEZ-VOUS DES CÔTES et rejoignez les hauteurs : un séisme peut provoquer un tsunami



ÉVITEZ DE TÉLÉPHONER afin de laisser les réseaux disponibles pour les secours



RESTEZ À L'ÉCOUTE des consignes des autorités

POUR EN SAVOIR PLUS : georisques.gouv.fr

