

GÉORISQUES

Rapport de risques

 **Commune recherchée :**

62100 Calais

Ce rapport de risques est délivré à titre informatif.
Il a pour but de vous montrer une vision simplifiée des risques naturels et technologiques situés près de chez vous.

Vous pouvez consulter nos conditions d'utilisation sur :
georisques.gouv.fr/cgu

7 Risques naturels identifiés :



INONDATION

 sur ma commune :

EXISTANT




REMONTÉE DE NAPPE

 sur ma commune :

EXISTANT



**RISQUES CÔTIERS (SUBMERSION
MARINE, TSUNAMI)**

 sur ma commune :

EXISTANT



SÉISME

 sur ma commune :

FAIBLE



MOUVEMENTS DE TERRAIN

 sur ma commune :

EXISTANT



**RETRAIT GONFLEMENT DES
ARGILES**

 sur ma commune :

IMPORTANT



RADON

 sur ma commune :

FAIBLE

4 Risques technologiques identifiés :



**INSTALLATIONS INDUSTRIELLES
CLASSÉES (ICPE)**

 sur ma commune :

CONCERNÉ



**CANALISATIONS DE TRANSPORT
DE MATIÈRES DANGEREUSES**

 sur ma commune :

CONCERNÉ



NUCLÉAIRE

E1 sur ma commune :

CONCERNÉ



POLLUTION DES SOLS

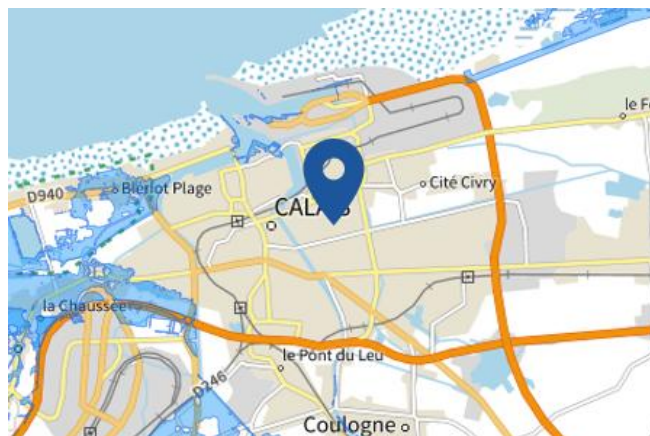
E1 sur ma commune :

CONCERNÉ

Risque d'inondation sur Calais

Risque sur la commune **EXISTANT**

L'inondation est une submersion, rapide ou lente, d'une zone habituellement hors de l'eau.



 Zone à risque entraînant une servitude d'utilité publique

Informations détaillées :



PPRN : PPRL secteur du Calaisis

Le plan de prévention des risques naturels (PPRN) de type Inondation nommé PPRL secteur du Calaisis a été approuvé sur votre commune.

Date de prescription : 10/05/2016

Date d'approbation : 24/07/2018

Le PPR couvre les aléas suivant :

[Inondation](#)

Le plan de prévention des risques est un document réalisé par l'État qui interdit de construire dans les zones les plus exposées et encadre les constructions dans les autres zones exposées.

Ce PPR couvre également les aléas suivants :

- Risques côtiers (submersion marine, tsunami)

Pour avoir tous les détails sur votre PPR, vous pouvez consulter le site de votre préfecture.



PAPI : PAPI du Delta de l'Aa

Votre commune bénéficie d'un programme d'actions de prévention des inondations (PAPI) dont l'identifiant est 62DREAL20150002.

Il couvre les aléas et sous aléas :

[Inondation](#)

Ce programme vise à réduire les conséquences des inondations sur les personnes et les biens. Un PAPI peut ouvrir droit à des subventions au profit des habitants et les petites entreprises, pour les aides à réaliser des travaux de réduction de la vulnérabilité de leur habitation ou de leur bâtiment.

Risque d'inondation sur Calais



DDRM : **DDRM62**

Dans son Dossier Départemental des Risques Majeurs (DDRM), la préfecture a classé votre commune à risque pour les aléas et sous aléas :

Inondation

Par une crue à débordement lent de cours d'eau

Par remontées de nappes naturelles

4 inondations classées en catastrophe naturelle dans ma commune :

Une CATNAT est une Catastrophe Naturelle, liée à un phénomène ou conjonction de phénomènes dont les effets sont particulièrement dommageables. Lorsqu'une catastrophe naturelle frappe un territoire, on dit que "le territoire est en état de catastrophe naturelle".

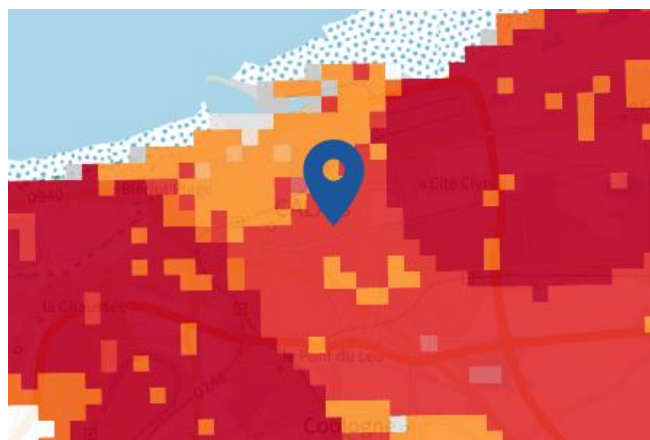
Code NOR	Libellé	Début le	Sur le journal officiel du
IOME2333648A	Inondations et/ou Coulées de Boue	13/11/2023	28/12/2023
IOME2330533A	Inondations et/ou Coulées de Boue	02/11/2023	15/11/2023
INTE0600952A	Inondations et/ou Coulées de Boue	12/08/2006	08/12/2006
INTE9900627A	Mouvement de Terrain	25/12/1999	30/12/1999

Risque de remontées de nappe sur Calais

Risque sur la commune **EXISTANT**

Une inondation par remontée de nappe se produit lorsque la nappe phréatique (le réservoir d'eau souterrain) sature le sol et remonte à la surface, souvent après des pluies prolongées ou des crues.

Les remontées de nappes peuvent provoquer l'inondation de caves et engendrer l'endommagement du bâti, notamment du fait d'infiltrations dans les murs. A long terme, des infiltrations dans les murs peuvent désagréger les mortiers. Il faut être très prudent lors des opérations de pompage lorsque des caves ont été inondées afin de ne pas fragiliser les murs à cause d'une différence de pression exercée par l'eau.



Zones potentiellement sujettes aux débordements de nappe fiabilité FORTE	Zones potentiellement sujettes aux inondations de cave fiabilité FORTE	Pas de débordement de nappe ni d'inondations de cave fiabilité FORTE
Zones potentiellement sujettes aux débordements de nappe fiabilité MOYENNE	Zones potentiellement sujettes aux inondations de cave fiabilité MOYENNE	Pas de débordement de nappe ni d'inondations de cave fiabilité MOYENNE
Zones potentiellement sujettes aux débordements de nappe fiabilité FAIBLE	Zones potentiellement sujettes aux inondations de cave fiabilité FAIBLE	Pas de débordement de nappe ni d'inondations de cave fiabilité FAIBLE
Zones potentiellement sujettes aux débordements de nappe fiabilité INCONNUE	Zones potentiellement sujettes aux inondations de cave fiabilité INCONNUE	Pas de débordement de nappe ni d'inondations de cave fiabilité INCONNUE

Informations détaillées :



REMONTÉE DE NAPPES :

Votre niveau d'exposition aux remontées de nappes est : Zones potentiellement sujettes aux débordements de nappe.

L'indication de fiabilité associé à votre zone est : FORTE



PAPI : PAPI du Delta de l'Aa

Votre commune bénéficie d'un programme d'actions de prévention des inondations (PAPI) dont l'identifiant est 62DREAL20150002.

Il couvre les aléas et sous aléas :

[Inondation](#)

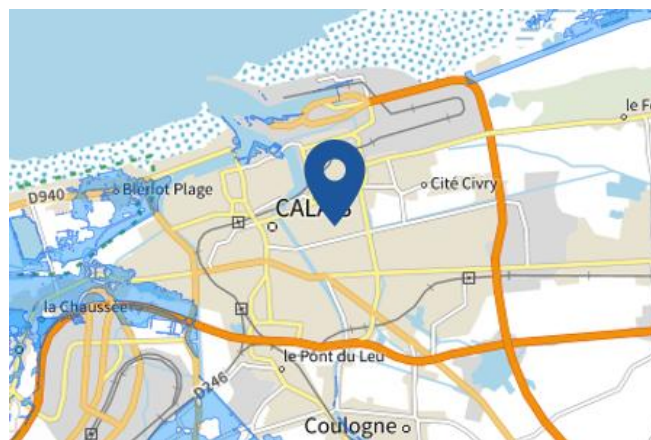
Ce programme vise à réduire les conséquences des inondations sur les personnes et les biens. Un PAPI peut ouvrir droit à des subventions au profit des habitants et les petites entreprises, pour les aides à réaliser des travaux de réduction de la vulnérabilité de leur habitation ou de leur bâtiment.

Risques côtiers sur Calais

Risque sur la commune **EXISTANT**

Les risques littoraux sont causés par plusieurs types de phénomènes.

- La submersion marine : c'est une inondation temporaire des zones côtières par la mer dans des conditions météorologiques et de marée défavorables (augmentation du niveau moyen de la mer pendant une dépression, déferlement de fortes vagues).
- Les tsunamis : ce sont des vagues de grande hauteur, provoquées par des séismes ou des séismes sous-marins. Les vagues peuvent atteindre plusieurs mètres de hauteur sur certains territoires d'outre-mer.
- Le changement climatique a pour conséquence une augmentation du niveau moyen de la mer, ce qui aggrave aussi les risques littoraux.



 Zone à risque entraînant une servitude d'utilité publique

Informations détaillées :



PPRN : PPRL secteur du Calaisis

Le plan de prévention des risques naturels (PPRN) de type Risques côtiers (submersion marine, tsunami) nommé PPRL secteur du Calaisis a été approuvé sur votre commune.

Date de prescription : 10/05/2016

Date d'approbation : 24/07/2018

Le PPR couvre les aléas suivant :

[Inondation](#)

[Par submersion marine](#)

Le plan de prévention des risques est un document réalisé par l'État qui interdit de construire dans les zones les plus exposées et encadre les constructions dans les autres zones exposées.

Ce PPR couvre également les aléas suivants :

- Inondation

Pour avoir tous les détails sur votre PPR, vous pouvez consulter le site de votre préfecture.



TRI : TRI Calais

Un territoire à risque important d'inondation (TRI) est une zone où les enjeux potentiellement exposés aux inondations sont les plus importants. L'identifiant de votre TRI est : 62DREAL20140012

Risques côtiers sur Calais



PAPI : PAPI du Delta de l'Aa

Votre commune bénéficie d'un programme d'actions de prévention des inondations (PAPI) dont l'identifiant est 62DREAL20150002.

Il couvre les aléas et sous aléas :

[Inondation](#)

Ce programme vise à réduire les conséquences des inondations sur les personnes et les biens. Un PAPI peut ouvrir droit à des subventions au profit des habitants et les petites entreprises, pour les aides à réaliser des travaux de réduction de la vulnérabilité de leur habitation ou de leur bâtiment.



DDRM : DDRM62

Dans son Dossier Départemental des Risques Majeurs (DDRM), la préfecture a classé votre commune à risque pour les aléas et sous aléas :

[Inondation](#)

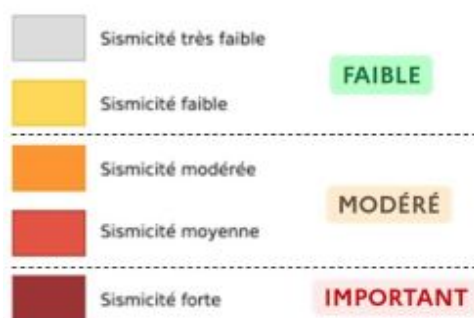
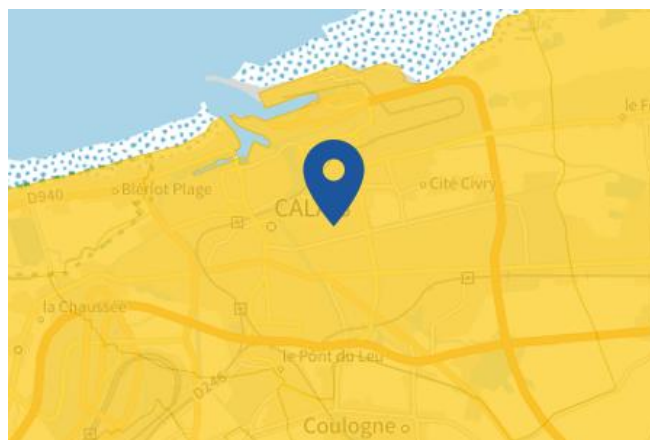
[Par submersion marine](#)

Risque de séisme sur Calais

Risque sur la commune **FAIBLE**

Les tremblements de terre naissent généralement dans les profondeurs de l'écorce terrestre et causent des secousses plus ou moins violentes à la surface du sol. Généralement engendrés par la reprise d'un mouvement tectonique le long d'une faille, ils peuvent avoir pour conséquence d'autres phénomènes : mouvements de terrain, raz de marée, liquéfaction des sols (perte de portance), effet hydrologique.

Certains sites, en fonction de leur relief et de la nature du sol, peuvent amplifier les mouvements créés par le séisme. On parle alors d'effet de site. On caractérise un séisme par sa magnitude (énergie libérée) et son intensité (effets observés ou ressentis par l'homme, ampleurs des dégâts aux constructions).



Informations détaillées :



DDRM : **DDRM62**

Dans son Dossier Départemental des Risques Majeurs (DDRM), la préfecture a classé votre commune à risque pour les aléas et sous aléas :

[Séisme](#)



SÉISME : **Échelle règlementaire et obligations associées**

Sur l'échelle règlementaire, à votre adresse, le risque sismique est de **2/5**.

Pour votre sécurité, à partir d'un risque de niveau 2, des obligations en cas de travaux ou de construction sont liées à prévenir votre risque sismique. Vous pouvez les consulter sur cette fiche.

Risque de mouvements de terrain sur Calais

Risque sur la commune **EXISTANT**

Les mouvements de terrain regroupent un ensemble de déplacements, plus ou moins brutaux, du sol ou du sous-sol.

Les volumes en jeu peuvent aller de quelques mètres cubes à plusieurs millions de mètres cubes.

Les déplacements peuvent être lents (quelques millimètres par an) à très rapides (quelques centaines de mètres par jour).

Généralement, les mouvements de terrain mobilisant un volume important sont peu rapides. Ces phénomènes sont souvent très destructeurs, car les aménagements humains y sont très sensibles et les dommages aux biens sont considérables et souvent irréversibles.



Informations détaillées :



PPRN : PPR - Calais

Le plan de prévention des risques naturels (PPRN) de type Mouvements de terrain nommé PPR - Calais a été prescrit sur votre commune.

Date de prescription : 07/02/2003

Le PPR couvre les aléas suivant :

[Mouvement de terrain](#)

[Tassements différentiels](#)

Le plan de prévention des risques est un document réalisé par l'État qui interdit de construire dans les zones les plus exposées et encadre les constructions dans les autres zones exposées.

Pour avoir tous les détails sur votre PPR, vous pouvez consulter le site de votre préfecture.

2 Mouvements de terrain classés en catastrophe naturelle dans ma commune :

Une CATNAT est une Catastrophe Naturelle, liée à un phénomène ou conjonction de phénomènes dont les effets sont particulièrement dommageables. Lorsqu'une catastrophe naturelle frappe un territoire, on dit que "le territoire est en état de catastrophe naturelle".

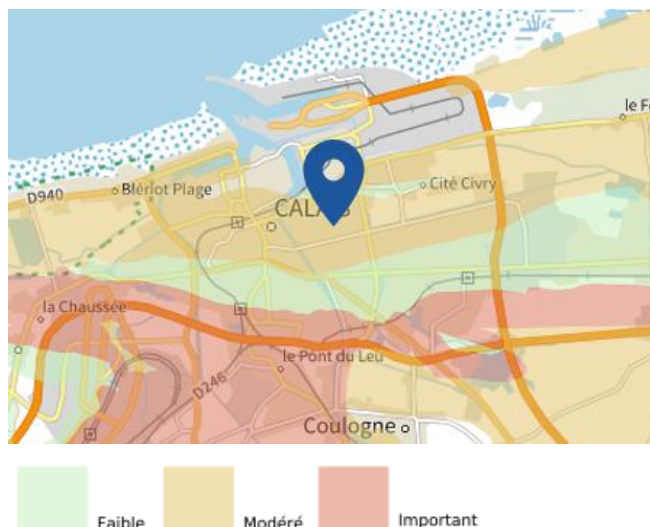
Code NOR	Libellé	Début le	Sur le journal officiel du
INTE0200563A	Mouvement de Terrain	20/09/2000	09/11/2002
INTE9900627A	Mouvement de Terrain	25/12/1999	30/12/1999

Liste des cavités recensées dans un rayon de 100m en annexe 1.

Risque de retrait gonflement des argiles sur Calais

Risque sur la commune **IMPORTANT**

Les sols qui contiennent de l'argile gonflent en présence d'eau (saison des pluies) et se tassent en saison sèche. Ces mouvements de gonflement et de rétractation du sol peuvent endommager les bâtiments (fissuration). Les maisons individuelles qui n'ont pas été conçues pour résister aux mouvements des sols argileux peuvent être significativement endommagées. C'est pourquoi le phénomène de retrait et de gonflement des argiles est considéré comme un risque naturel. Le changement climatique, avec l'aggravation des périodes de sécheresse, augmente ce risque.



Informations détaillées :



RGA : Échelle réglementaire et obligations associées

Sur l'échelle réglementaire, à votre adresse, le risque de gonflement des argiles est de **2/3**.
Pour votre sécurité, des obligations en cas de travaux ou de construction sont liées à prévenir le risque.

3 sécheresses classées en catastrophe naturelle dans ma commune :

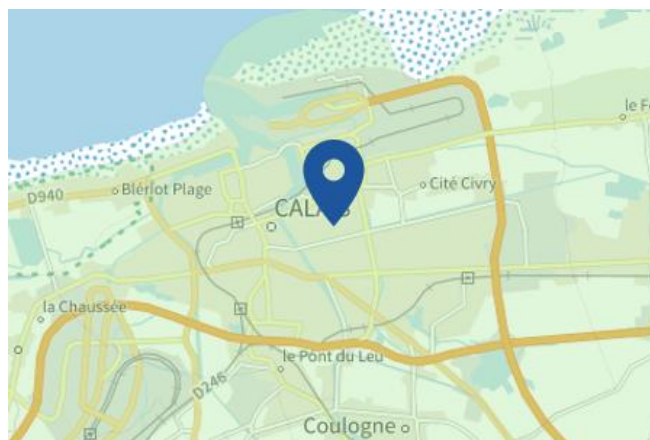
Une CATNAT est une Catastrophe Naturelle, liée à un phénomène ou conjonction de phénomènes dont les effets sont particulièrement dommageables. Lorsqu'une catastrophe naturelle frappe un territoire, on dit que "le territoire est en état de catastrophe naturelle".

Code NOR	Libellé	Début le	Sur le journal officiel du
IOME2313528A	Sécheresse	01/07/2022	08/09/2023
IOME2313528A	Sécheresse	01/01/2022	08/09/2023
INTX9210012A	Sécheresse	01/05/1989	05/02/1992

Risque radon sur Calais

 Risque sur la commune **FAIBLE**

Le radon est un gaz radioactif naturel. Il est présent dans le sol, l'air et l'eau. Il présente principalement un risque sanitaire pour l'homme lorsqu'il s'accumule dans les bâtiments.



Informations détaillées :



RADON : Potentiel radon faible : recommandations et obligations

Sur l'échelle réglementaire dans votre commune, le potentiel radon est de **1/3**.

Pour votre sécurité, lorsque le potentiel radon est élevé (niveau 3), il existe des recommandations et une obligation d'informer les acquéreurs ou locataires. Vous pouvez les consulter sur cette fiche.

Risque lié aux installations industrielles classées (ICPE) sur Calais

Risque sur la commune **CONCERNÉ**

Les installations classées pour la protection de l'environnement (ICPE) sont les exploitations industrielles ou agricoles susceptibles de créer des risques ou de provoquer des pollutions ou nuisances, notamment pour la sécurité et la santé des riverains.

Les établissements Seveso stockent ou manipulent des quantités importantes de substances et mélanges dangereux.

Les établissements Seveso seuil haut stockent plus de substances et mélanges dangereux que les établissements Seveso seuil bas.

Les établissements relevant des rubriques 4XXX sont des établissements qui stockent ou manipulent des substances et mélanges dangereux et sont autorisés ou enregistrés pour cette activité.



Informations détaillées :



PPRT : PPRT CALAIRE CHIMIE

Le plan de prévention des risques technologiques (PPRT) nommé PPRT CALAIRE CHIMIE a été approuvé sur votre commune.

Date de prescription : 29/02/2008

Date d'approbation : 23/12/2011

Le PPRT couvre les aléas suivant:

[Risque industriel](#)

[Effet de surpression](#)

[Effet toxique](#)

Le plan de prévention des risques est un document réalisé par l'État qui interdit de construire dans les zones les plus exposées et encadre les constructions dans les autres zones exposées.

Pour avoir tous les détails sur votre PPR, vous pouvez consulter le site de votre préfecture.

Risque lié aux installations industrielles classées (ICPE) sur Calais



PPRT : PPRT INTEROR - SYNTHEXIM

Le plan de prévention des risques technologiques (PPRT) nommé PPRT INTEROR - SYNTHEXIM a été approuvé sur votre commune.

Date de prescription : 29/02/2008

Date d'approbation : 24/08/2012

Le PPRT couvre les aléas suivant:

[Risque industriel](#)

[Effet thermique](#)

[Effet de surpression](#)

[Effet toxique](#)

Le plan de prévention des risques est un document réalisé par l'État qui interdit de construire dans les zones les plus exposées et encadre les constructions dans les autres zones exposées.

Pour avoir tous les détails sur votre PPR, vous pouvez consulter le site de votre préfecture.



DDRM : DDRM62

Dans son Dossier Départemental des Risques Majeurs (DDRM), la préfecture a classé votre commune à risque pour les aléas et sous aléas :

[Risque industriel](#)

[Effet thermique](#)

[Effet de surpression](#)

[Effet toxique](#)

3 entreprise(s) SEVESO seuil haut sur la commune

Nom de l'établissement	Statut SEVESO
SYNTHEXIM	Seveso seuil haut
SYNTHEXIM (site des Dunes)	Seveso seuil haut
INTEROR	Seveso seuil haut

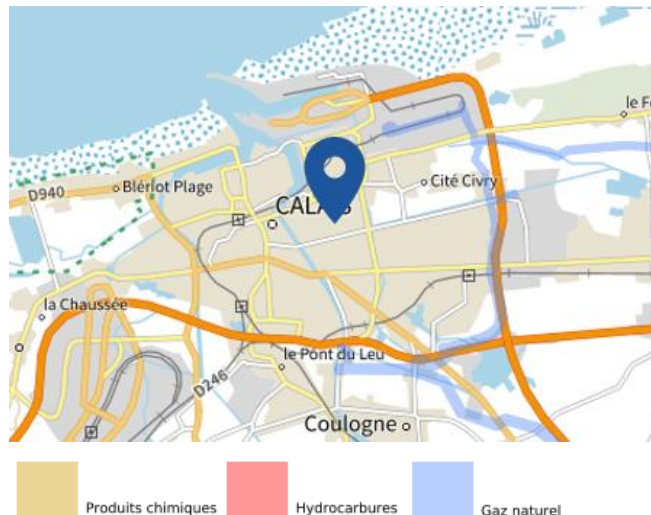
7 installation(s) classée(s) non SEVESO manipulant des substances et mélanges dangereux sur la commune

Nom de l'établissement	Statut SEVESO
GRAFTECH FRANCE SNC	Non Seveso
MERCK SANTE SAS	Non Seveso
CALOREV (Ex Calais Energie)	Non Seveso
ALCATEL SUBMARINE NETWORKS (A.S.N.)	Non Seveso
CHROMA BIOTECH	Non Seveso
LEON VINCENT CALAIS SAS	Non Seveso
PAPREC ENERGIES 62 (Ex OCTEVA SAS)	Non Seveso

Canalisations de transport de matières dangereuses sur Calais

 Risque sur la commune **CONCERNÉ**

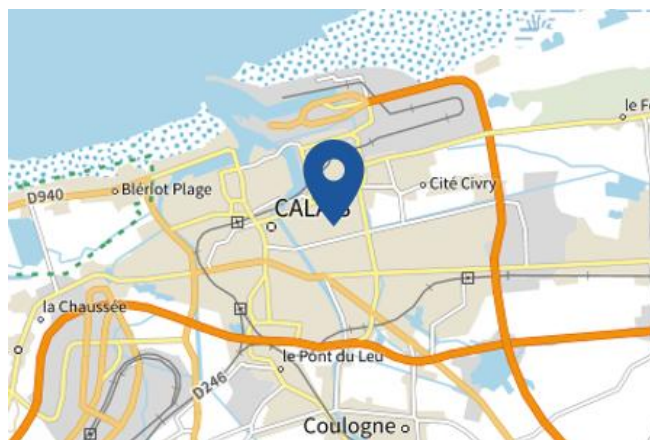
Les canalisations sont fixes et protégées. En général, elles sont enterrées à au moins 80 cm de profondeur. Les canalisations sont utilisées pour le transport sur grandes distances du gaz naturel (gazoducs), des hydrocarbures liquides ou liquéfiés (oléoducs, pipelines), de certains produits chimiques (éthylène, propylène...) et de la saumure (saumoduc).














Risque d'accident nucléaire à proximité sur Calais

Risque sur la commune **CONCERNÉ**

Les installations nucléaires de base (INB) sont des installations qui, de par leur nature ou en raison de la quantité ou de l'activité des substances radioactives qu'elles contiennent, sont soumises à des dispositions particulières en vue de protéger les personnes et l'environnement.



-  Centrale nucléaire de production d'électricité
-  Centrale nucléaire de production d'électricité avec risque iode
-  Gestion des déchets radioactifs
-  Gestion des déchets radioactifs avec risque iode
-  Cycle du combustible
-  Cycle du combustible avec risque iode
-  Activités de recherche
-  Activités de recherche avec risque iode
-  Installation en démantèlement
-  Installation en démantèlement avec risque iode
-  Autres activités industrielles

Informations détaillées :



Campagne iode 2024 et 2025 :

Cette mise à disposition concerne l'ensemble des personnes résidant ou travaillant dans la zone du PPI de l'installation nucléaire, sauf pour les centrales nucléaires EDF où la mise à disposition est limitée à 10km autour de celles-ci. Lien vers le site [santé.fr](https://www.santé.fr).

Le tableau ci-dessous répertorie les installations nucléaires de base à proximité

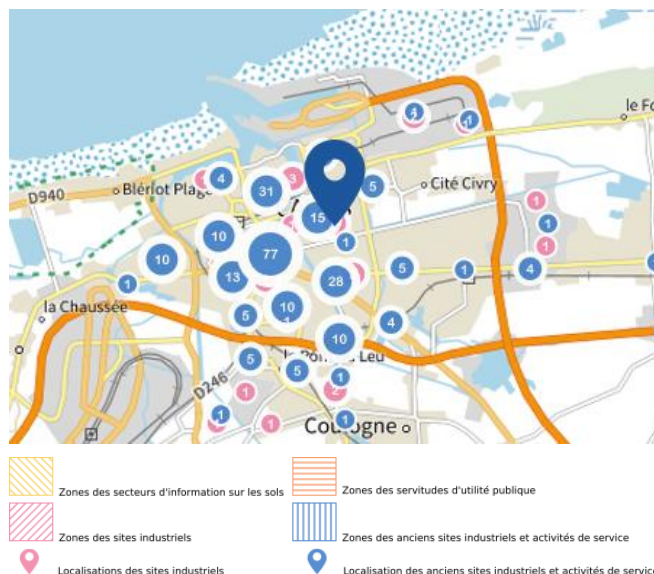
1 installation(s) nucléaire(s) à proximité

Nom de l'installation	Commune	Exploitant	Risque iode
Centrale nucléaire de Gravelines	GRAVELINES	EDF	Oui

Risque de pollution des sols sur Calais

Risque sur la commune **CONCERNÉ**

Un site pollué est un site qui, du fait d'anciens dépôts de déchets ou d'infiltration de substances polluantes, présente une pollution susceptible de provoquer une nuisance ou un risque pérenne pour les personnes ou l'environnement.



Informations détaillées :



SIS :

Votre commune contient un secteur d'information sur les sols (SIS) pouvant occasionner des obligations et des restrictions d'usage.
Renseignez vous auprès de votre mairie.

Liste des sites pollués ou potentiellement pollués recensés dans un rayon de 250m en annexe 2.

Liste des anciens sites industriels ou activités de service recensés dans un rayon de 500m en annexe 3.

Annexe 1 : Liste des cavités recensées dans un rayon de 100m

1 cavités recensées dans la commune

Identifiant	Type	Nom
NPCAW0017581	ouvrage civil	Richelieu

Annexe 2 : Liste des sites pollués ou potentiellement pollués recensés dans un rayon de 250m

Les tableaux ci-dessous répertorient les sites pollués ou potentiellement pollués ainsi que les anciens sites industriels ou activités de service (base de données CASIAS) sur votre commune.

26 sites pollués ou potentiellement pollués à moins de 250m

Identifiant	Nom établissement	Statut instruction
SSP000888201	TIOXIDE Europe SA	En cours
SSP001263601	SCHAEFFLER CHAIN DRIVE SYSTEMS	En cours
SSP000890901	SYNTHEXIM	En cours
SSP000890001	CALAIRE CHIMIE	En cours
SSP000888701	DMS (ex MORY COMBUSTIBLES) quai de la Meuse	En cours
SSP000892401	UMICORE (ex UNION MINIERE)	En cours
SSP000887301	UOP France (ex UMPC)	En cours
SSP000888501	VANDAMME dépôt de ferraille	En cours
SSP000890801	INTEROR	En cours
SSP000890101	Merck Santé (Ex Lipha)	En cours
SSP000892201	UCAR	En cours
SSP000920401	EDF GDF SERVICES - CÔTE D'OPALE - AGENCE COMMERCIALE DE CALAIS	En cours
SSP000980501	DMS (Ex Mory Combustibles) rue beaumarais	En cours
SSP000980701	Alcatel Cables France	En cours
SSP000980801	AS 24	En cours
SSP001064801	GALLOO Littoral division Calais (ex Fabien VANDAMME)	En cours
SSP001121501	AS24 Transmarck (ex station total)	En cours
SSP001120601	Teinturerie Color Biotech (ex Bellier et Cie)	En cours
SSP001120801	MECCANO SA	En cours
SSP001121601	Station ESSO Clémenceau	En cours
SSP001121701	Hoverport (ancien dépôt de kérosène)	En cours
SSP001263801	TOTAL MARKETING SERVICES	En cours
SSP000403601	Desseilles Textiles SA	En cours
SSP000416601	LU	En cours
SSP000416701	Bellier Ets (Ancien site)	En cours
SSP000430401	COMPTOIR FRANCAIS DES PETROLES DU NORD (CFPN)	En cours

Annexe 3 : Liste des anciens sites industriels ou activités de service recensés dans un rayon de 500m

317 anciens sites industriels ou activités de service à moins de 500m

Identifiant	Nom établissement	Etat	Activité principale
SSP4115306	SYNTHEXIM	En arrêt	
SSP4089718	SYNTHEXIM (site des Dunes)	En arrêt	
SSP3973404	Dentelles Darquer Bacquet & Cie	En arrêt	
SSP3973403		Indéterminé	
SSP3973399		Indéterminé	
SSP3973398	Préparations Pharmaceutiques et	En arrêt	
SSP3973396		En arrêt	
SSP3973395	Garage MENE - Agence Officielle Général	En arrêt	
SSP3973394		En arrêt	
SSP3973393		En arrêt	
SSP3973392	Ets Guilbert "Métaux"	Indéterminé	
SSP3973391	Ets CARON	Indéterminé	
SSP3973390	Station Vlaminc	En arrêt	
SSP3973389		Indéterminé	
SSP3973387	Robert Paccou Fuel	En arrêt	
SSP3973384		Indéterminé	
SSP3973383	Houssouliez "Constructions	En arrêt	
SSP3973382	Raoul Baert "Peinture"	Indéterminé	
SSP3973381	Dépôt de ferraille Minneboo	En arrêt	
SSP3973380	Delcroix Frères "Charbon & Cokes"	En arrêt	
SSP3973379	Miroiterie Parmentier Mascot	Indéterminé	
SSP3973377	Amédéo Mécanique	En arrêt	
SSP3973376	Cocquet-Titren "Teinturerie -	En arrêt	
SSP3973375	Garage Taquet	Indéterminé	
SSP3973374	Garage Dieu	Indéterminé	
SSP3973373	The Lace Clipping Cie "Découpage de	En arrêt	
SSP3973372	René Haffringues "Vente & Réparation	En arrêt	
SSP3973371	BP	En arrêt	
SSP3973370	CFPN Alty	En arrêt	
SSP3973369	UMP Chimie	En arrêt	
SSP3973368		En arrêt	
SSP3973367	Papeterie Boucher	En arrêt	
SSP3973366	Jacques Taufour "Travail des Métaux"	En arrêt	
SSP3973365	Méquignon "Vidanges, engrais"	Indéterminé	
SSP3973364	Carrosserie Rambour & Ricquart	Indéterminé	
SSP3973363		En arrêt	
SSP3973361	Kohl "Tolerie, bobinage électrique"	En arrêt	
SSP3973359		En arrêt	

Identifiant	Nom établissement	Etat	Activité principale
SSP3973358	Guilbert "charbons, essence"	En arrêt	
SSP3973357	Ferronnerie Thorel	En arrêt	
SSP3973356		En arrêt	
SSP3973354	Chaudronnerie Crève	Indéterminé	
SSP3973353	Chaudronnerie Crève	En arrêt	
SSP3973352		En arrêt	
SSP3973351		En arrêt	
SSP3973350	Usine à Gaz	En arrêt	
SSP3973349	Couvelard "Sommiers & Eléments	En arrêt	
SSP3973348	Ets DAZIN et LOEUILLET	Indéterminé	
SSP3973347	François & Cie "Ustensiles de Ménage"	En arrêt	
SSP3973346	Dufour "Réparations Mécaniques"	En arrêt	
SSP3973345	Boutigny "Réparations Mécaniques"	En arrêt	
SSP3973344	Chaudronnerie Verschave et Dequidt	En arrêt	
SSP3973343	Menuiserie Ringot et Ducoin	En arrêt	
SSP3973342	Albert Amédéo "Mécanique pour métiers	En arrêt	
SSP3973341		En arrêt	
SSP3973340	Victor Broquet "Réparations	En arrêt	
SSP3973339	Georges West "Réparations Mécaniques"	En arrêt	
SSP3973338	Bougard Réparations	Indéterminé	
SSP3973337	A. Rey "Couvertures Métalliques"	Indéterminé	
SSP3973336	A. Rey "Couvertures Métalliques"	Indéterminé	
SSP3973335	Tôlerie Edouard Leroy	Indéterminé	
SSP3973334		Indéterminé	
SSP3973333	Potty & Cie "Carrosserie, Travail du Bois"	En arrêt	
SSP3973332	Dachicourt & Cie "Mécanique pour	En arrêt	
SSP3973331	Serrurerie Arthur	En arrêt	
SSP3973330	Pierre Van Olmen "Constructions	En arrêt	
SSP3973329		En arrêt	
SSP3973328		En arrêt	
SSP3973327	Dentelles Fétel	En arrêt	
SSP3973326	Teinturerie Coolen	En arrêt	
SSP3973325	Blanchisserie de l'hotel du Sauvage	Indéterminé	
SSP3973324		En arrêt	
SSP3973323	Marlard & Decoster : Vidanges	En arrêt	
SSP3973322	Cussard Vidanges	Indéterminé	
SSP3973321	Cussard "Dépôt de vidanges"	Indéterminé	
SSP3973320	Eugène Vilain "Cuivrage, émaillageç"	En arrêt	
SSP3973319	Teinturerie ?	Indéterminé	
SSP3973318	Serrurerie Municipale	Indéterminé	
SSP3973317	Fonderie Fauvet	En arrêt	
SSP3973316	Fonderie Vincent & Cie	En arrêt	
SSP3973315	Machines à laver SOVACEM	En arrêt	
SSP3973314	Forge Ménage	Indéterminé	
SSP3973313	Ferimport "Traitement & analyse de	En arrêt	

Identifiant	Nom établissement	Etat	Activité principale
SSP3973312	Fonderie Dion & Lavoine	En arrêt	
SSP3973311	Carrosserie Baert	En arrêt	
SSP3973310	BACAM "Produits d'Entretien"	En arrêt	
SSP3973309	BACAM "Produits d'entretien"	En arrêt	
SSP3973308	Cordier "Teinturerie pour Tulle"	En arrêt	
SSP3973307	Raffinerie Geeraert	En arrêt	
SSP3973306	Meubles métalliques Derume & Fils	En arrêt	
SSP3973303		En arrêt	
SSP3973301		Indéterminé	
SSP3973300	Usine "MINIC"	Indéterminé	
SSP3973299	Teinturerie Retailleau	En arrêt	
SSP3973298	Tillier : Réparation Mécanique	Indéterminé	
SSP3973297	Machu "Mécanique pour métiers à tulle"	En arrêt	
SSP3973296	Serrurerie Coolen	En arrêt	
SSP3973295	Serrurerie Roussel	En arrêt	
SSP3973294	Serrurerie Landry	En arrêt	
SSP3973293	Carrosserie Notebaert	En arrêt	
SSP3973292	Constructions métalliques Derume	En arrêt	
SSP3973291	"Charles Legros : Mécanique"	En arrêt	
SSP3973290	Crics Lake & Elliot	En arrêt	
SSP3973289	Whessoe "Matériel pour stockage de	Indéterminé	
SSP3973288	Foucke "Vernissage, émaillage"	En arrêt	
SSP3973287	Serrurerie Dufeutrelle Bertout	Indéterminé	
SSP3973285	Forge & Limes Ottelohé	Indéterminé	
SSP3973283	Teinturerie Capelaere	En arrêt	
SSP3973282	"L'AUTOMATIC LESSIVE"	En arrêt	
SSP3973281		En arrêt	
SSP3973280	Blanchisserie Van Geel	En arrêt	
SSP3973279	Pressing Royal Shop	Indéterminé	
SSP3973278	Teinturerie "La Calaisienne"	Indéterminé	
SSP3973277		En arrêt	
SSP3973276	Viviez Peinture	Indéterminé	
SSP3973275	Forge Ménage	Indéterminé	
SSP3973274	Vandewalle "Charbon, fuel"	En arrêt	
SSP3973273	Station TOTAL	En arrêt	
SSP3973272	Dentelles Couvreur & Cie	Indéterminé	
SSP3973271	Chaudronnerie Rogliano	Indéterminé	
SSP3973270	Usine Electrique	Indéterminé	
SSP3973269	Dubroeucq "Ferrailles"	Indéterminé	
SSP3973268		Indéterminé	
SSP3973267	DESMARAIS Frères	Indéterminé	
SSP3973266	L'Economique Pétroles	Indéterminé	
SSP3973265	Alimentation Poidevin	En arrêt	
SSP3973264		Indéterminé	
SSP3973263		Indéterminé	

Identifiant	Nom établissement	Etat	Activité principale
SSP3973262	Teinturerie Sergeant	En arrêt	
SSP3973261	Atelier Automobile Couvelart	En arrêt	
SSP3973260	Prisunic	Indéterminé	
SSP3973259		Indéterminé	
SSP3973258		Indéterminé	
SSP3973257	Maurice Gest "Station"	En arrêt	
SSP3973256		En arrêt	
SSP3973255	UMPC	En arrêt	
SSP3973254	La Belle Jardinière "Confection pour	Indéterminé	
SSP3973253		En arrêt	
SSP3973252		En arrêt	
SSP3973250	Laplace-Hornez : Vins en gros	Indéterminé	
SSP3973249	Transports "Express-rapide"	En arrêt	
SSP3973246		Indéterminé	
SSP3973245		Indéterminé	
SSP3973244	Lelen : fabrique d'Eau de Javel	En arrêt	
SSP3973243	Verret : fabrique d'Eau de Javel	En arrêt	
SSP3973242	Savons Cotelte & Foucher	En arrêt	
SSP3973241	Magnésia "Produits Calorifuges"	En arrêt	
SSP3973240	Eau de Javel "Maillot"	En arrêt	
SSP3973239	Eau de Javel Verret	En arrêt	
SSP3973238	Garage ADAM	En arrêt	
SSP3973236		Indéterminé	
SSP3973235		En arrêt	
SSP3973234	Garage Excelsior	En arrêt	
SSP3973233		En arrêt	
SSP3973232	Nicolay "Ferrailles & Métaux"	Indéterminé	
SSP3973229		Indéterminé	
SSP3973228	Station SHELL	Indéterminé	
SSP3973227		Indéterminé	
SSP3973226	Buret "chiffons et Ferraille"	En arrêt	
SSP3973225		Indéterminé	
SSP3973224		En arrêt	
SSP3973223	"Bleu de Prusse" Vidal	Indéterminé	
SSP3973222		Indéterminé	
SSP3973221	Strauss "Fabrique d'Acétylène gazeux"	En arrêt	
SSP3973220		Indéterminé	
SSP3973219	Taxis Wallet	Indéterminé	
SSP3973218		En arrêt	
SSP3973216	Haffringues "Vente et Réparation de	En arrêt	
SSP3973215	Station Willemaert	En arrêt	
SSP3973214	Lemort : Négociant en Graines	En arrêt	
SSP3973213		En arrêt	
SSP3973212	Transports Boulart-Basset	En arrêt	
SSP3973211	Prudhomme : fournitures pour	En arrêt	

Identifiant	Nom établissement	Etat	Activité principale
SSP3973210		Indéterminé	
SSP3973209	Garage Beauregard Coppée	Indéterminé	
SSP3973206		Indéterminé	
SSP3973205	Savonnerie Sarazin	En arrêt	
SSP3973204	Garage des Sports	En arrêt	
SSP3973203	Menuiserie Thelu & Delval	Indéterminé	
SSP3973202	Teinturerie Wragg	En arrêt	
SSP3973201	Eugène Pille "Engrais"	Indéterminé	
SSP3973200	Teinturerie Valdelièvre Fils & Cie	Indéterminé	
SSP3973199	Briquettes Combustibles "Pecquet de	Indéterminé	
SSP3973198	Faïencerie Pain, Bailly & Cie	Indéterminé	
SSP3973197	Capsules fulminantes Taylor	En arrêt	
SSP3973196	Teinturerie Neyret	En arrêt	
SSP3973195	Tannerie Margeton & Cie	Indéterminé	
SSP3973194	Ets Neyret	Indéterminé	
SSP3973193	Faïencerie Devos Moleux	Indéterminé	
SSP3973192	Teinturerie Neyret	Indéterminé	
SSP3973191	Teinturerie Viellard	En arrêt	
SSP3973189	Filature Hochède	En arrêt	
SSP3973188	Usine à gaz	Indéterminé	
SSP3973187	Filature Hochède	En arrêt	
SSP3973186	Fonderie Mainé	En arrêt	
SSP3973185	Teinturerie Green	En arrêt	
SSP3973184	Teinturerie Léonard	En arrêt	
SSP3973183	Teinturerie Gossein Frères	Indéterminé	
SSP3973182	Feutres Vernis Lefebvre Margollé	Indéterminé	
SSP3973181	Teinturerie Gautron	Indéterminé	
SSP3973180	Teinturerie Lartizien	En arrêt	
SSP3973179	Teinturerie Puget & Mathorel	En arrêt	
SSP3973178	Station Relais de Calais	Indéterminé	
SSP3973177		En arrêt	
SSP3973176	Degravier "Vieux Métaux"	Indéterminé	
SSP3973175		Indéterminé	
SSP3973174	Découdu Allender "Vieux Métaux"	En arrêt	
SSP3973173	Usine à Gaz	Indéterminé	
SSP3973172		Indéterminé	
SSP3973170	Station Friscourt	En arrêt	
SSP3973169	Station Relais Desmarais Frères	En arrêt	
SSP3973168	Garage Fetel	Indéterminé	
SSP3973166	Station BP - Sté Nation - garage	Indéterminé	
SSP3973165	Garage Minne	Indéterminé	
SSP3973164		En arrêt	
SSP3973163	Station Caron-Duflos	En arrêt	
SSP3973162	Droguerie Couret	Indéterminé	
SSP3973161	Teinturerie Davenière	En arrêt	

Identifiant	Nom établissement	Etat	Activité principale
SSP3973160	Station Balluet	En arrêt	
SSP3973159		En arrêt	
SSP3973158		En arrêt	
SSP3973157	Fonderie Cordier	Indéterminé	
SSP3973156	Garage Dieu	En arrêt	
SSP3973155	Teinturerie sur Tulle Cordier & Millien	En arrêt	
SSP3973154	Dentelles Guerlain	Indéterminé	
SSP3973153	Fabrique de tulle	En arrêt	
SSP3973152	GE-ME-CA	En arrêt	
SSP3973151		En arrêt	
SSP3973150	Station Brunot	Indéterminé	
SSP3973149	Dépôt d'immondice Caillette	En arrêt	
SSP3973148	Transports urbains SCETA	Indéterminé	
SSP3973147		En arrêt	
SSP3973146		Indéterminé	
SSP3973145	STE CALAISIEENNE D'AUTOMOBILE	En arrêt	
SSP3973144	Teinturerie Bonnassier	En arrêt	
SSP3973143	Carrières Carpentier	Indéterminé	
SSP3973142	Bellier & Cie "Apprêt sur Tulle"	En arrêt	
SSP3973141		En arrêt	
SSP3973140		Indéterminé	
SSP3973139	Carrière Carpentier	En arrêt	
SSP3973138	Teinturerie West & Anderson	En arrêt	
SSP3973137	Teinturerie Petit & Debray	Indéterminé	
SSP3973133	Savonnerie Renard & Duniagou	Indéterminé	
SSP3973132		En arrêt	
SSP3973131	Forge Ranson	En arrêt	
SSP3973130	Louis Vandamme "Vieux Métaux"	En arrêt	
SSP3973129	Savonnerie Pennel	En arrêt	
SSP3973128	Teinturerie Davenière	En arrêt	
SSP3973127		En arrêt	
SSP3973126	BP	Indéterminé	
SSP3973125	Pharmacie Pacque	En arrêt	
SSP3973124	Mercier "Fabrique d'Acétylène gazeux	En arrêt	
SSP3973123	Fonderie Maës	Indéterminé	
SSP3973122	Tulles Lange	En arrêt	
SSP3973121	Coutellerie Lachaume	En arrêt	
SSP3973120	Peaux Vertes Gaillard	En arrêt	
SSP3973119	Scierie Sergent	En arrêt	
SSP3973118	Désiré Gautier "Fabrique de gaz de	En arrêt	
SSP3973117	Teinturerie Fasquelle & Cie	En arrêt	
SSP3973116	Savonnerie Dewèvre	Indéterminé	
SSP3973115	Savonnerie, Teinturerie Petit & Debray	En arrêt	
SSP3973114	Dépôt de métaux Devin	En arrêt	
SSP3973113	Savonnerie Debisschop	En arrêt	

Identifiant	Nom établissement	Etat	Activité principale
SSP3973112	Plomberie Daniel	En arrêt	
SSP3973111	Destrée-Hove "fabrique d'acétylène	En arrêt	
SSP3973110		Indéterminé	
SSP3973109		En arrêt	
SSP3973108	Courbet "Fabrique d'Acétylène non	En arrêt	
SSP3973107	Tannerie Coffre	En arrêt	
SSP3973106	Breson "Fabrique d'Acétylène Gazeux"	En arrêt	
SSP3973105	Savonnerie Leward ?	En arrêt	
SSP3973104	Teinturerie, Savonnerie Knecht-Boot &	En arrêt	
SSP3973103	Garage Ternynck	Indéterminé	
SSP3973102	Brasserie Bonvoisin	Indéterminé	
SSP3973101	Pharmacie Bernard	Indéterminé	
SSP3973100		En arrêt	
SSP3973099	Derume & Fils "Meubles métalliques"	En arrêt	
SSP3973098	Delcroix Frères "Fuel"	En arrêt	
SSP3973097	Delcroix Frères "Fuel"	En arrêt	
SSP3973096	SCETA : Transport Routier	Indéterminé	
SSP3973095	U.I.P.	Indéterminé	
SSP3973094	CITROEN	En arrêt	
SSP3973093	Becquet : Fuel	En arrêt	
SSP3973092		Indéterminé	
SSP3973091	Station Tisserand	En arrêt	
SSP3973090	Usine des Pâtes à Papier	Indéterminé	
SSP3973089	Lecocq : Fuel / Charbon (revendeur	En arrêt	
SSP3973088		En arrêt	
SSP3973086	Garage Nord-Auto	Indéterminé	
SSP3973084	Café du Virval	Indéterminé	
SSP3973083		Indéterminé	
SSP3973082	Articles de Sports FULCRO	Indéterminé	
SSP3973081	ANTAR	Indéterminé	
SSP3973080	ESSO	En arrêt	
SSP3973079	Ets BRAMPTON	Indéterminé	
SSP3973078	Usine De Laire	Indéterminé	
SSP3973076	Garage Boulard	En arrêt	
SSP3973075	ETS GE-ME-CA	En arrêt	
SSP3973074	SOCARENAM	Indéterminé	
SSP3973064	Poncin Corrèze "Eau de Javel"	Indéterminé	
SSP3973063	Garage Williard	En arrêt	
SSP3973062	Usine de Traitement des O.M.	Indéterminé	
SSP3973061	Teinturerie Duveau	En arrêt	
SSP3973060	Garage Forest	En arrêt	
SSP3973059	Bigo "Scierie mécanique"	En arrêt	
SSP3973058	Mallet : Fabrique d'Eau de Javel	En arrêt	
SSP3973057	Blanchisserie Jules Laurent	En arrêt	
SSP3973056	Teinturerie Dognin	En arrêt	

Identifiant	Nom établissement	Etat	Activité principale
SSP3973055		Indéterminé	
SSP3973054		Indéterminé	
SSP3973053	Distillerie de Pétrole Bigo	En arrêt	
SSP3973052	Florimont "Eau de Javel"	En arrêt	
SSP3973051	Teinturerie Galler	Indéterminé	
SSP3973050	Fonderie Cordier	En arrêt	
SSP3973049		En arrêt	
SSP671137	DUQUESNOY	En arrêt	
SSP669392	MECCANO	En arrêt	



RÉPUBLIQUE
FRANÇAISE

Liberté
Égalité
Fraternité



QUE FAIRE
EN CAS D'...

Premier risque naturel en France, les
inondations concernent une très grande
majorité des territoires français.

INONDATION ?

Avant une inondation

- **RENSEIGNEZ-VOUS** auprès de la **mairie** sur le type d'inondation qui vous concerne et les mesures de protection (lieux d'hébergement en cas d'évacuation, etc.)
- **FAITES RÉALISER** un **diagnostic** de vulnérabilité de votre maison
- **PRÉPAREZ** votre **kit d'urgence 72 heures** avec les objets et articles essentiels
- **PRÉVOYEZ** les dispositifs de **protection à installer** : sacs de sable, barrières amovibles (batardeaux) et le matériel pour surélever les meubles
- **AMÉNAGEZ** une **zone refuge** à l'étage, avec une ouverture permettant l'évacuation **OU IDENTIFIEZ** un lieu à proximité pour vous réfugier

Quand une inondation est annoncée et que l'eau monte

- **ÉLOIGNEZ-VOUS** des cours d'eau, des berges et des ponts
- **REPORTÉZ** tous vos déplacements, que ce soit à pied ou en voiture
- **N'ALLEZ PAS CHERCHER** vos enfants à l'école ou à la crèche : ils y sont en sécurité
- **INFORMEZ-VOUS** sur les sites Météo-France et Vigicrues
- **INSTALLEZ** les dispositifs de protection, sans vous mettre en danger, et placez en hauteur les produits polluants
- **COUPEZ**, si possible, les réseaux de gaz, d'électricité et de chauffage
- **RÉFUGIEZ-VOUS** dans un bâtiment, en hauteur ou à l'étage, avec le kit d'urgence 72 heures
- **NE DESCENDEZ PAS** dans les sous-sols ou les parkings souterrains

Pendant toute la durée de l'inondation



NE PRENEZ PAS VOTRE VOITURE, 30 cm d'eau suffisent à emporter une voiture



ÉVITEZ DE TÉLÉPHONER afin de laisser les réseaux disponibles pour les secours



RESTEZ À L'ABRI, n'évacuez votre domicile que sur ordre des autorités



RESTEZ À L'ÉCOUTE des consignes des autorités

POUR EN SAVOIR PLUS : georisques.gouv.fr



RÉPUBLIQUE
FRANÇAISE

Liberté
Égalité
Fraternité



QUE FAIRE
EN CAS DE...

Le séisme est le risque naturel majeur potentiellement le plus meurtrier, tant par ses effets directs (chutes d'objets et effondrement de bâtiments) qu'indirects (mouvements de terrain, tsunami, etc.).

SÉISME ?

Avant les secousses, préparez-vous

- **REPÉREZ les endroits où vous protéger :** loin des fenêtres, sous un meuble solide
- **FIXEZ les appareils et meubles lourds** pour éviter qu'ils ne soient projetés ou renversés
- **PRÉPAREZ VOTRE KIT D'URGENCE 72H** avec les objets et articles essentiels
- **FAITES RÉALISER UN DIAGNOSTIC de vulnérabilité** de votre bâtiment



Pendant les secousses

- **ABRITEZ-VOUS PRÈS D'UN MUR**, d'une structure porteuse ou sous des meubles solides
- **ELOIGNEZ-VOUS DES FENÊTRES** pour éviter les bris de verre
- Si vous êtes en rez-de-chaussée ou à proximité d'une sortie, **ÉLOIGNEZ-VOUS DU BÂTIMENT**
- **NE RESTEZ PAS PRÈS DES LIGNES ÉLECTRIQUES** ou d'ouvrages qui pourraient s'effondrer (ponts, corniches, ...)
- **EN VOITURE, NE SORTEZ PAS** et arrêtez-vous à distance des bâtiments
- **RESTEZ ATTENTIF :** après une première secousse, il peut y avoir des répliques



Après les secousses



SORTEZ DU BÂTIMENT, évacuez par les escaliers et éloignez-vous de ce qui pourrait s'effondrer



ELOIGNEZ-VOUS DES CÔTES et rejoignez les hauteurs : un séisme peut provoquer un tsunami



ÉVITEZ DE TÉLÉPHONER afin de laisser les réseaux disponibles pour les secours



RESTEZ À L'ÉCOUTE des consignes des autorités

POUR EN SAVOIR PLUS : georisques.gouv.fr



RÉPUBLIQUE
FRANÇAISE

Liberté
Égalité
Fraternité



QUE FAIRE
EN CAS D'...

Un accident industriel peut exposer la population et l'environnement à des effets thermiques, toxiques ou de surpression, jusqu'à plusieurs dizaines de kilomètres du lieu de l'accident.

ACCIDENT INDUSTRIEL ?

Si vous vivez dans une zone à risques industriels majeurs

- **DEMANDEZ À VOTRE MAIRIE** les brochures d'information éditées par l'industriel en lien avec la **préfecture** : elles informent sur les signaux d'alerte et indiquent la conduite à tenir

- **IDENTIFIEZ LE SIGNAL NATIONAL D'ALERTE** pour le reconnaître en cas d'événement

- **PRÉPAREZ VOTRE KIT D'URGENCE 72h** et munissez-vous de gros scotch

Alerte



Fin d'alerte



En cas d'accident industriel, dès que vous entendez le signal sonore d'alerte

- **METTEZ-VOUS À L'ABRI** dans un bâtiment en dur, fermez portes et fenêtres
- **CALFEUTREZ AVEC LE GROS SCOTCH LES OUVERTURES ET LES AÉRATIONS**, arrêtez la ventilation et la climatisation
- **SI VOUS ÊTES DANS VOTRE VÉHICULE**, gagnez un bâtiment le plus rapidement possible
- **N'ALLEZ PAS CHERCHER VOS ENFANTS**, ils sont pris en charge par les équipes pédagogiques ou les secours

- **ELOIGNEZ-VOUS DES FENÊTRES** afin de vous protéger des éclats de verre éventuels

- **EN CAS DE GÊNE RESPIRATOIRE** respirez à travers un linge humide



Jusqu'à la fin de l'alerte



RESTEZ À L'ÉCOUTE
des consignes des autorités



ÉVITEZ DE TÉLÉPHONER
afin de laisser les réseaux disponibles pour les secours



RESTEZ À L'ABRI,
n'évacuez votre domicile que sur ordre des autorités



NE FUMEZ PAS,
évitée toute flamme ou étincelle

POUR EN SAVOIR PLUS : georisques.gouv.fr



RÉPUBLIQUE
FRANÇAISE

Liberté
Égalité
Fraternité



QUE FAIRE
EN CAS D'...

Un accident nucléaire peut exposer la population et l'environnement à la radioactivité, jusqu'à plusieurs dizaines de kilomètres du lieu de l'accident.

ACCIDENT NUCLÉAIRE ?

Si vous vivez à moins de 20 km d'une centrale nucléaire :

- **DEMANDEZ À VOTRE MAIRIE** les brochures d'information éditées par la préfecture et l'exploitant, elles informent sur les signaux d'alerte et indiquent la conduite à tenir
- **RETIREZ VOS COMPRIMÉS d'iode** dans les pharmacies partenaires sur présentation d'un justificatif de domicile
- **PRÉPAREZ VOTRE KIT D'URGENCE 72h** avec les objets et articles essentiels

En cas d'accident nucléaire, dès que vous entendez le signal sonore d'alerte

- **METTEZ VOUS À L'ABRI** dans un bâtiment en dur, fermez portes et fenêtres, coupez la ventilation
- **SI VOUS ÊTES DANS UN VÉHICULE**, gagnez un bâtiment le plus rapidement possible. Un véhicule n'est pas une bonne protection
- **N'ALLEZ PAS CHERCHER VOS ENFANTS**, ils sont pris en charge par les équipes pédagogiques ou les secours
- **NE TOUCHEZ PAS AUX OBJETS** qui se trouvent à l'extérieur, notamment les véhicules
- **S'IL PLEUT**, laissez à l'extérieur tout ce qui aurait pu être mouillé par la pluie
- **PRENEZ DE L'IODE**, uniquement sur instruction du préfet, et sauf contre-indication médicale. Si vous n'avez pas de comprimé d'iode au moment de l'accident, une distribution d'urgence est organisée dans les lieux collectifs définis par le préfet



Pendant toute la durée de l'alerte



RESTEZ À L'ÉCOUTE
des consignes des autorités
(sur la prise d'iode, notamment)



ÉVITEZ DE TÉLÉPHONER
afin de laisser les réseaux disponibles
pour les secours



RESTEZ À L'ABRI,
n'évacuez votre domicile
que sur ordre des autorités

POUR EN SAVOIR PLUS : georisques.gouv.fr