

# GÉORISQUES

## Rapport de risques

 **Commune recherchée :**

92140 Clamart

Ce rapport de risques est délivré à titre informatif.  
Il a pour but de vous montrer une vision simplifiée des risques naturels et technologiques situés près de chez vous.

Vous pouvez consulter nos conditions d'utilisation sur :  
[georisques.gouv.fr/cgu](https://georisques.gouv.fr/cgu)

## 5 Risques naturels identifiés :



REMONTÉE DE NAPPE

 sur ma commune :

EXISTANT



SÉISME

 sur ma commune :

FAIBLE



MOUVEMENTS DE TERRAIN

 sur ma commune :

EXISTANT



RETRAIT GONFLEMENT DES  
ARGILES

 sur ma commune :

IMPORTANT



RADON

 sur ma commune :

FAIBLE

## 3 Risques technologiques identifiés :



CANALISATIONS DE TRANSPORT  
DE MATIÈRES DANGEREUSES

 sur ma commune :

CONCERNÉ



NUCLÉAIRE

 sur ma commune :

CONCERNÉ



POLLUTION DES SOLS

 sur ma commune :

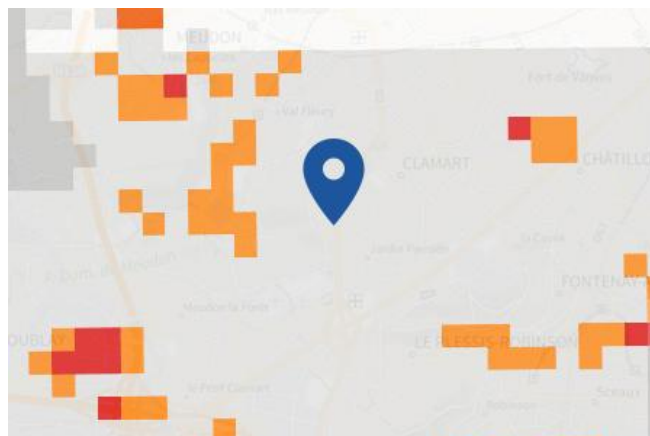
CONCERNÉ

# Risque de remontées de nappe sur Clamart

## Risque sur la commune **EXISTANT**

Une inondation par remontée de nappe se produit lorsque la nappe phréatique (le réservoir d'eau souterrain) sature le sol et remonte à la surface, souvent après des pluies prolongées ou des crues.

Les remontées de nappes peuvent provoquer l'inondation de caves et engendrer l'endommagement du bâti, notamment du fait d'infiltrations dans les murs. A long terme, des infiltrations dans les murs peuvent désagréger les mortiers. Il faut être très prudent lors des opérations de pompage lorsque des caves ont été inondées afin de ne pas fragiliser les murs à cause d'une différence de pression exercée par l'eau.



	Zones potentiellement sujettes aux débordements de nappe fiabilité FORTE		Zones potentiellement sujettes aux inondations de cave fiabilité FORTE		Pas de débordement de nappe ni d'inondations de cave fiabilité FORTE
	Zones potentiellement sujettes aux débordements de nappe fiabilité MOYENNE		Zones potentiellement sujettes aux inondations de cave fiabilité MOYENNE		Pas de débordement de nappe ni d'inondations de cave fiabilité MOYENNE
	Zones potentiellement sujettes aux débordements de nappe fiabilité FAIBLE		Zones potentiellement sujettes aux inondations de cave fiabilité FAIBLE		Pas de débordement de nappe ni d'inondations de cave fiabilité FAIBLE
	Zones potentiellement sujettes aux débordements de nappe fiabilité INCONNUE		Zones potentiellement sujettes aux inondations de cave fiabilité INCONNUE		Pas de débordement de nappe ni d'inondations de cave fiabilité INCONNUE

## Informations détaillées :



### REMONTÉE DE NAPPES :

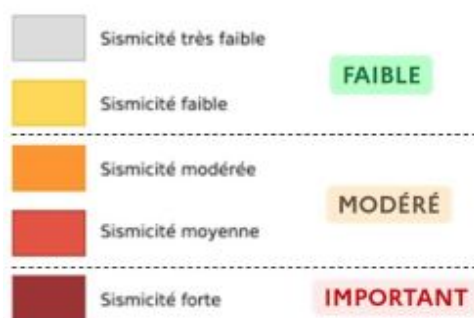
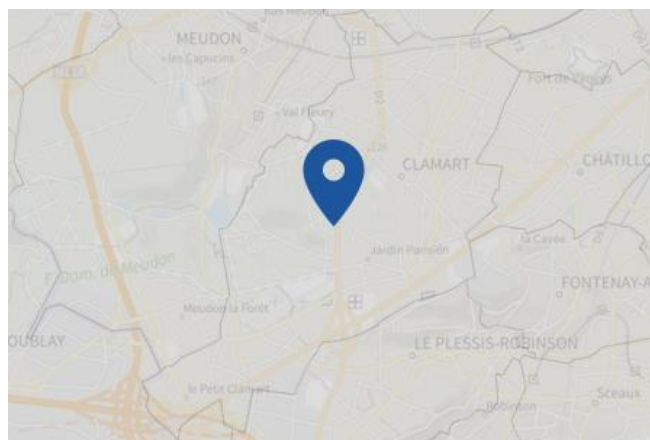
Votre niveau d'exposition aux remontées de nappes est : Zones potentiellement sujettes aux inondations de cave.  
L'indication de fiabilité associé à votre zone est : MOYENNE

# Risque de séisme sur Clamart

## Risque sur la commune **FAIBLE**

Les tremblements de terre naissent généralement dans les profondeurs de l'écorce terrestre et causent des secousses plus ou moins violentes à la surface du sol. Généralement engendrés par la reprise d'un mouvement tectonique le long d'une faille, ils peuvent avoir pour conséquence d'autres phénomènes : mouvements de terrain, raz de marée, liquéfaction des sols (perte de portance), effet hydrologique.

Certains sites, en fonction de leur relief et de la nature du sol, peuvent amplifier les mouvements créés par le séisme. On parle alors d'effet de site. On caractérise un séisme par sa magnitude (énergie libérée) et son intensité (effets observés ou ressentis par l'homme, ampleurs des dégâts aux constructions).



## Informations détaillées :



### **SÉISME : Échelle règlementaire et obligations associées**

Sur l'échelle règlementaire, à votre adresse, le risque sismique est de **1/5**.

Pour votre sécurité, à partir d'un risque de niveau 2, des obligations en cas de travaux ou de construction sont liées à prévenir votre risque sismique. Vous pouvez les consulter sur cette fiche.

# Risque de mouvements de terrain sur Clamart

## Risque sur la commune **EXISTANT**

Les mouvements de terrain regroupent un ensemble de déplacements, plus ou moins brutaux, du sol ou du sous-sol.

Les volumes en jeu peuvent aller de quelques mètres cubes à plusieurs millions de mètres cubes.

Les déplacements peuvent être lents (quelques millimètres par an) à très rapides (quelques centaines de mètres par jour).

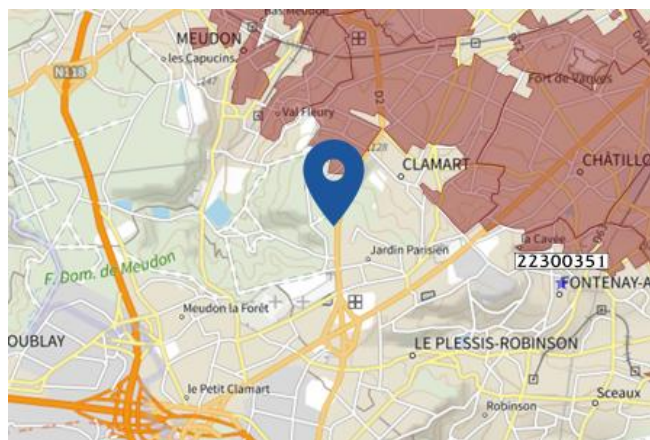
Généralement, les mouvements de terrain mobilisant un volume important sont peu rapides. Ces phénomènes sont souvent très destructeurs, car les aménagements humains y sont très sensibles et les dommages aux biens sont considérables et souvent irréversibles.

Pour les départements 78, 91, 95 ainsi que Paris-Petite couronne les données cavités ne sont pas présentées sur le portail Géorisques. Nous vous invitons, si vous souhaitez plus d'information pour ces zones géographiques, à consulter les sites suivants :

- Paris petite couronne : [https://www.paris.fr/pages/tout-savoir-sur-les-sous-sols-2317/](https://www.paris.fr/pages/tout-savoir-sur-les-sous-sols-2317)
- Départements 78,91,95 : [www.igc-versailles.fr/](http://www.igc-versailles.fr/)

### Les types de risques mouvements de terrain à ma commune:

- Affaissements et effondrements d'origine anthropique (anciennes carrières souterraines, hors mines) : Cavités souterraines formées naturellement, générant des vides dont les toits sont susceptibles de rompre subitement



### Informations détaillées :



#### PPRN : R111.3 sur la commune Clamart

Le plan de prévention des risques naturels (PPRN) de type Mouvements de terrain nommé R111.3 sur la commune Clamart a été approuvé sur votre commune.

Date de prescription : 31/07/1984

Date d'approbation : 07/08/1985

Le PPR couvre les aléas suivant :

**Mouvement de terrain**

**Affaissements et effondrements d'origine anthropique (anciennes carrières souterraines, hors mines)**

Le plan de prévention des risques est un document réalisé par l'État qui interdit de construire dans les zones les plus exposées et encadre les constructions dans les autres zones exposées.

Pour avoir tous les détails sur votre PPR, vous pouvez consulter le site de votre préfecture.



#### DDRM : DDRM92

Dans son Dossier Départemental des Risques Majeurs (DDRM), la préfecture a classé votre commune à risque pour les aléas et sous aléas :

**Mouvement de terrain**

**Tassements différentiels**

**Affaissements et effondrements d'origine anthropique (anciennes carrières souterraines, hors mines)**

### 1 Mouvements de terrain classés en catastrophe naturelle dans ma commune :

Une CATNAT est une Catastrophe Naturelle, liée à un phénomène ou conjonction de phénomènes dont les effets sont particulièrement dommageables. Lorsqu'une catastrophe naturelle frappe un territoire, on dit que "le territoire est en état de catastrophe naturelle".

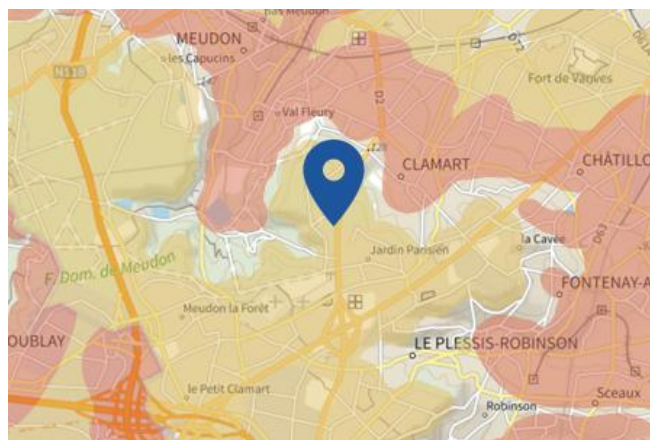
## Risque de mouvements de terrain sur Clamart

Code NOR	Libellé	Début le	Sur le journal officiel du
INTE9900627A	Mouvement de Terrain	25/12/1999	30/12/1999

# Risque de retrait gonflement des argiles sur Clamart

## Risque sur la commune **IMPORTANT**

Les sols qui contiennent de l'argile gonflent en présence d'eau (saison des pluies) et se tassent en saison sèche. Ces mouvements de gonflement et de rétraction du sol peuvent endommager les bâtiments (fissuration). Les maisons individuelles qui n'ont pas été conçues pour résister aux mouvements des sols argileux peuvent être significativement endommagées. C'est pourquoi le phénomène de retrait et de gonflement des argiles est considéré comme un risque naturel. Le changement climatique, avec l'aggravation des périodes de sécheresse, augmente ce risque.



## Informations détaillées :



### **RGA : Échelle réglementaire et obligations associées**

Sur l'échelle réglementaire, à votre adresse, le risque de gonflement des argiles est de **2/3**.  
Pour votre sécurité, des obligations en cas de travaux ou de construction sont liées à prévenir le risque.

## 5 sécheresses classées en catastrophe naturelle dans ma commune :

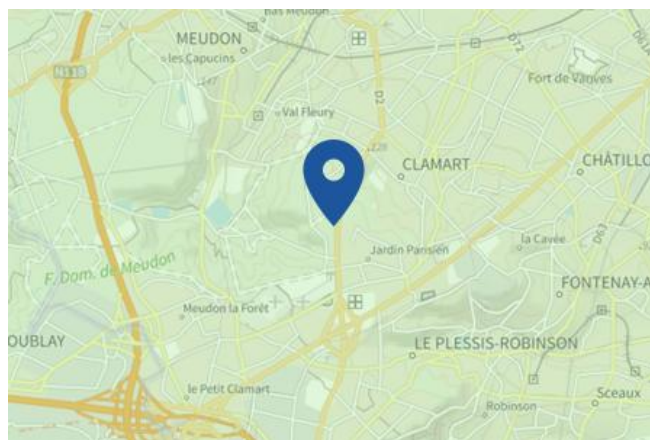
Une CATNAT est une Catastrophe Naturelle, liée à un phénomène ou conjonction de phénomènes dont les effets sont particulièrement dommageables. Lorsqu'une catastrophe naturelle frappe un territoire, on dit que "le territoire est en état de catastrophe naturelle".

Code NOR	Libellé	Début le	Sur le journal officiel du
INTE0400656A	Sécheresse	01/07/2003	26/08/2004
INTE0200389A	Sécheresse	01/01/1997	22/08/2002
INTE9700269A	Sécheresse	01/03/1993	19/07/1997
INTE9300656A	Sécheresse	01/10/1990	28/12/1993
INTE9100354A	Sécheresse	01/05/1989	30/08/1991

# Risque radon sur Clamart

## Risque sur la commune **FAIBLE**

Le radon est un gaz radioactif naturel. Il est présent dans le sol, l'air et l'eau. Il présente principalement un risque sanitaire pour l'homme lorsqu'il s'accumule dans les bâtiments.



## Informations détaillées :



### **RADON : Potentiel radon faible : recommandations et obligations**

Sur l'échelle réglementaire dans votre commune, le potentiel radon est de **1/3**.

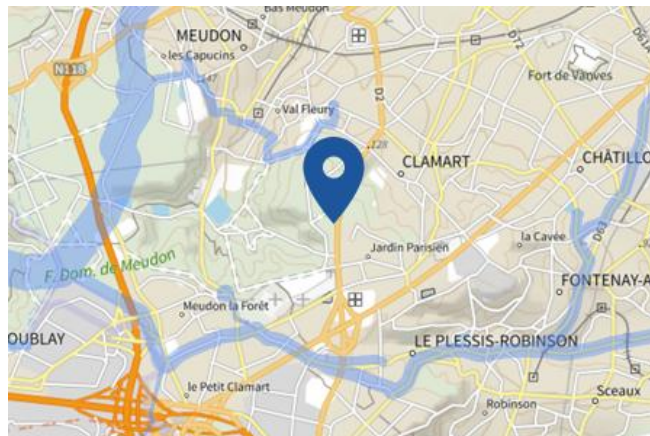
Pour votre sécurité, lorsque le potentiel radon est élevé (niveau 3), il existe des recommandations et une obligation d'informer les acquéreurs ou locataires. Vous pouvez les consulter sur cette fiche.



# Canalisations de transport de matières dangereuses sur Clamart

 Risque sur la commune **CONCERNÉ**

Les canalisations sont fixes et protégées. En général, elles sont enterrées à au moins 80 cm de profondeur. Les canalisations sont utilisées pour le transport sur grandes distances du gaz naturel (gazoducs), des hydrocarbures liquides ou liquéfiés (oléoducs, pipelines), de certains produits chimiques (éthylène, propylène...) et de la saumure (saumoduc).

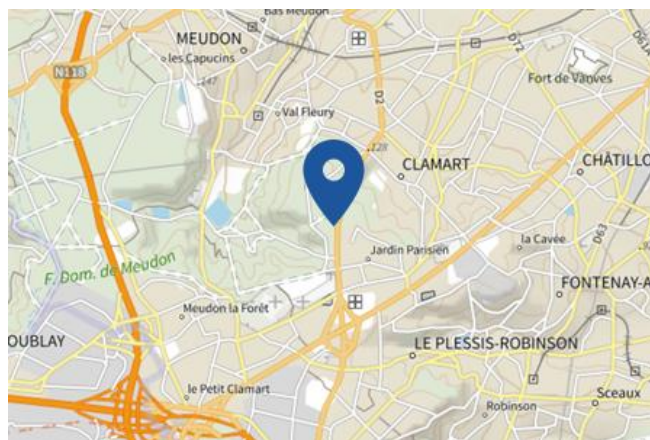













 Produits chimiques  Hydrocarbures  Gaz naturel

# Risque d'accident nucléaire à proximité sur Clamart

 Risque sur la commune **CONCERNÉ**

Les installations nucléaires de base (INB) sont des installations qui, de par leur nature ou en raison de la quantité ou de l'activité des substances radioactives qu'elles contiennent, sont soumises à des dispositions particulières en vue de protéger les personnes et l'environnement.



-  Centrale nucléaire de production d'électricité
-  Centrale nucléaire de production d'électricité avec risque iode
-  Gestion des déchets radioactifs
-  Gestion des déchets radioactifs avec risque iode
-  Cycle du combustible
-  Cycle du combustible avec risque iode
-  Activités de recherche
-  Activités de recherche avec risque iode
-  Installation en démantèlement
-  Installation en démantèlement avec risque iode
-  Autres activités industrielles

## Informations détaillées :



### Campagne iode 2024 et 2025 :

Cette mise à disposition concerne l'ensemble des personnes résidant ou travaillant dans la zone du PPI de l'installation nucléaire, sauf pour les centrales nucléaires EDF où la mise à disposition est limitée à 10km autour de celles-ci. Lien vers le site [santé.fr](https://www.santé.fr).

Le tableau ci-dessous répertorie les installations nucléaires de base à proximité

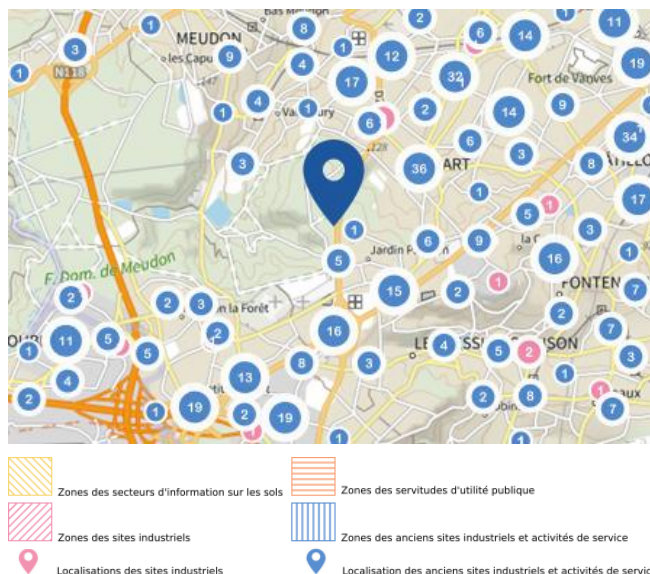
2 installation(s) nucléaire(s) à proximité

Nom de l'installation	Commune	Exploitant	Risque iode
Procédé	FONTENAY-AUX-ROSES	CEA	Non
Support	FONTENAY-AUX-ROSES	CEA	Non

# Risque de pollution des sols sur Clamart

## Risque sur la commune **CONCERNÉ**

Un site pollué est un site qui, du fait d'anciens dépôts de déchets ou d'infiltration de substances polluantes, présente une pollution susceptible de provoquer une nuisance ou un risque pérenne pour les personnes ou l'environnement.



## Informations détaillées :



### SIS :

Votre commune contient un secteur d'information sur les sols (SIS) pouvant occasionner des obligations et des restrictions d'usage.  
Renseignez vous auprès de votre mairie.

Liste des sites pollués ou potentiellement pollués recensés dans un rayon de 250m en annexe 1.

Liste des anciens sites industriels ou activités de service recensés dans un rayon de 500m en annexe 2.

## Annexe 1 : Liste des sites pollués ou potentiellement pollués recensés dans un rayon de 250m

Les tableaux ci-dessous répertorient les sites pollués ou potentiellement pollués ainsi que les anciens sites industriels ou activités de service (base de données CASIAS) sur votre commune.

5 sites pollués ou potentiellement pollués à moins de 250m

Identifiant	Nom établissement	Statut instruction
SSP001082601	ARNOLD ET LEROY	En cours
SSP001082601	ARNOLD ET LEROY	En cours
SSP000320601	RNUR	Clôturée
SSP000347201	POPIHN LAZARE CARNOT	En cours
SSP040006001	Cessation d'activité	Clôturée

## Annexe 2 : Liste des anciens sites industriels ou activités de service recensés dans un rayon de 500m

208 anciens sites industriels ou activités de service à moins de 500m

Identifiant	Nom établissement	Etat	Activité principale
SSP4086881	Dernier exploitant ARNOLD ET LEROY	En arrêt	Commerce de détail de carburants en magasin
SSP3889070		Indéterminé	
SSP3889069		Indéterminé	
SSP3889068		Indéterminé	
SSP3889067		Indéterminé	
SSP3889066		Indéterminé	
SSP3889065		Indéterminé	
SSP3889064		Indéterminé	
SSP3889063		Indéterminé	
SSP3889062		Indéterminé	
SSP3889061		Indéterminé	
SSP3889060		Indéterminé	
SSP3889059		Indéterminé	
SSP3889058		Indéterminé	
SSP3889057		Indéterminé	
SSP3889056		Indéterminé	
SSP3889055		Indéterminé	
SSP3889054		En arrêt	
SSP3889053		Indéterminé	
SSP3889052		Indéterminé	
SSP3889051		Indéterminé	
SSP3889050		Indéterminé	
SSP3889049	Pressing Dordé	Indéterminé	
SSP3889048		Indéterminé	
SSP3889047		Indéterminé	
SSP3889046		Indéterminé	
SSP3889045		Indéterminé	
SSP3889044		Indéterminé	
SSP3889043		Indéterminé	
SSP3889042		Indéterminé	
SSP3889041		Indéterminé	
SSP3889040		Indéterminé	
SSP3889039		Indéterminé	
SSP3889016		Indéterminé	
SSP3889015		En arrêt	
SSP388797		En arrêt	
SSP388753		En arrêt	
SSP388719		En arrêt	
	Station-service		
	Garage - Carrosserie, Peinture		
	Garage auto BP Peugeot ou Garage du		

Identifiant	Nom établissement	Etat	Activité principale
SSP3888718		En arrêt	
SSP3888667	Garage Lazare-Carnot Automobile	En arrêt	
SSP3888666	Garage	En arrêt	
SSP3888665		En arrêt	
SSP3888617	Station-service - Garage	Indéterminé	
SSP3888548	Atelier d'EDF	En arrêt	
SSP3888453		Indéterminé	
SSP3888452		Indéterminé	
SSP3888430		Indéterminé	
SSP3888389		Indéterminé	
SSP3888388		En arrêt	
SSP3888211	Dépôt de charbon	En arrêt	
SSP3888181	Carrosserie, peinture automobile	En arrêt	
SSP3888178	Station-service	En arrêt	
SSP3888166	Garage S.E.G.A.C, anc. Station-service	Indéterminé	
SSP3888157	Garage - carrosserie, peinture	Indéterminé	
SSP3888144	Station-service : Relais de la CROIX-	Indéterminé	
SSP3888138	Dépôt de Batterie - Garage - Carrosserie,	Indéterminé	
SSP3888094	Station-service	En arrêt	
SSP3888093		Indéterminé	
SSP3888092	Garage Locam	En arrêt	
SSP3888043		Indéterminé	
SSP3888024	Garage	En arrêt	
SSP3888010	Laverie - Pressing - Teinturerie	En arrêt	
SSP3888002	Station-service	En arrêt	
SSP3887994	Atelier de mécanique de précision	En arrêt	
SSP3887990	Laverie automatique	En arrêt	
SSP3887969	Atelier d'impression	En arrêt	
SSP3887916		Indéterminé	
SSP3887915		Indéterminé	
SSP3887897		Indéterminé	
SSP3887865		Indéterminé	
SSP3887855		Indéterminé	
SSP3887847		Indéterminé	
SSP3887845		Indéterminé	
SSP3887780		Indéterminé	
SSP3887765	Garage - Carrosserie	En arrêt	
SSP3887764	Garage	Indéterminé	
SSP3887735		Indéterminé	
SSP3887727		En arrêt	
SSP3887686		Indéterminé	
SSP3887684		Indéterminé	
SSP3887635	Serrurerie	En arrêt	
SSP3887622	Station-service	En arrêt	
SSP3887619	Garage, réparation automobiles	En arrêt	

Identifiant	Nom établissement	Etat	Activité principale
SSP3887605	Station-service	Indéterminé	
SSP3887509	Station-service	En arrêt	
SSP3887508	Imprimerie	Indéterminé	
SSP3887441	Atelier de mécanique générale	Indéterminé	
SSP3887440	Carrosserie automobile	En arrêt	
SSP3887405	Pressing	En arrêt	
SSP3887390	Atelier de réparation de motocycles	En arrêt	
SSP3887312	Garage	Indéterminé	
SSP3887311		Indéterminé	
SSP3887308		En arrêt	
SSP3887307	Dépôt de ferrailles	En arrêt	
SSP3887306	Vente de panneaux de bois	Indéterminé	
SSP3887305	Garage	Indéterminé	
SSP3887303		Indéterminé	
SSP3887275	Entrepôt de meubles	Indéterminé	
SSP3887263	Laverie de linge	Indéterminé	
SSP3887232	Garage	Indéterminé	
SSP3887117		Indéterminé	
SSP3887080	Aux Docks de Clamart	Indéterminé	
SSP3887003		Indéterminé	
SSP3886997		Indéterminé	
SSP3886996	Station-service	Indéterminé	
SSP3886963	Station-service	En arrêt	
SSP3886934	Fabrication et dépôt et retraitement de	Indéterminé	
SSP3886876		Indéterminé	
SSP3886873	Fabrication, transformation et/ou dépôt	Indéterminé	
SSP3886863		Indéterminé	
SSP3886858	anc. Plastiques Industriels	Indéterminé	
SSP3886857		Indéterminé	
SSP3886856	Laverie	En arrêt	
SSP3886855	Carrosserie automobile - Tolerie	Indéterminé	
SSP3886793		En arrêt	
SSP3886756		Indéterminé	
SSP3886753	Garage automobile	Indéterminé	
SSP3886646		Indéterminé	
SSP3886634		En arrêt	
SSP3886626		En arrêt	
SSP3886560	Garage	Indéterminé	
SSP3886548	Garage, ateliers et pièces détachées	Indéterminé	
SSP3886542	Atelier de mécanique générale	Indéterminé	
SSP3886540	Garage	Indéterminé	
SSP3886508		En arrêt	
SSP3886455	Garage	En arrêt	
SSP3886453		Indéterminé	
SSP3886433		En arrêt	

Identifiant	Nom établissement	Etat	Activité principale
SSP3886419	Garage	En arrêt	
SSP3886413		En arrêt	
SSP3886397	Garage	En arrêt	
SSP3886395		En arrêt	
SSP3886356		Indéterminé	
SSP3886341		En arrêt	
SSP3886318	Atelier de récupération automobiles	En arrêt	
SSP3886317		Indéterminé	
SSP3886229	Laverie	En arrêt	
SSP3886217	Usine de produits chimiques	En arrêt	
SSP3886199	Traitement de surface	En arrêt	
SSP3886183	Garage automobile	En arrêt	
SSP3886168		Indéterminé	
SSP3886031		En arrêt	
SSP3886029	Garage	En arrêt	
SSP3885911		Indéterminé	
SSP3885910	Blanchisserie	Indéterminé	
SSP3885909		Indéterminé	
SSP3885908	Atelier d'apprêt et décatissage	Indéterminé	
SSP3885907		Indéterminé	
SSP3885906	Fabrique de tuiles et briques	Indéterminé	
SSP3885905		Indéterminé	
SSP3885904	Hôpital	Indéterminé	
SSP3885903	Hôpital	Indéterminé	
SSP3885902		Indéterminé	
SSP3885901	Centre de transfusion	Indéterminé	
SSP3885822	Atelier de peinture	En arrêt	
SSP3885781	Blanchisserie	Indéterminé	
SSP3885780	Blanchisserie "Au Lavandou"	En arrêt	
SSP3885748	Miroiteries, anc. Garage	En arrêt	
SSP3885745		En arrêt	
SSP3885715		En arrêt	
SSP3885573	Atelier de forgeage des métaux	En arrêt	
SSP3885497	Garage	En arrêt	
SSP3885283		En arrêt	
SSP3885164	Atelier de rechapage et de traitement	Indéterminé	
SSP3885159		En arrêt	
SSP3885099		Indéterminé	
SSP3885087	Atelier de réparation auto	En arrêt	
SSP3885086		En arrêt	
SSP3885074	Atelier de réparation auto	En arrêt	
SSP3885073	Atelier de réparation mécanique	Indéterminé	
SSP3885011	Atelier de réparation mécanique	Indéterminé	
SSP3885009	Atelier de réparation mécanique	Indéterminé	
SSP3885008	Atelier de réparation mécanique	Indéterminé	



Identifiant	Nom établissement	Etat	Activité principale
SSP3885003	Imprimerie	En arrêt	
SSP3884923	Imprimerie	Indéterminé	
SSP3884921		Indéterminé	
SSP3884920	Imprimerie	Indéterminé	
SSP3884919		Indéterminé	
SSP3884918	Serrurerie	Indéterminé	
SSP3884820		En arrêt	
SSP3884815	Dépôt de ferrailles	En arrêt	
SSP3884766	Atelier de tricotage mécanique	En arrêt	
SSP3884765	Dépôt de ferrailles	En arrêt	
SSP3884761	Garage	En arrêt	
SSP3884725	Serrurerie	En arrêt	
SSP3884723	Location des matériaux et transport	Indéterminé	
SSP3884716	Réfrigération	Indéterminé	
SSP3884626		Indéterminé	
SSP3884625	Garage	En arrêt	
SSP3884624	Blanchisserie	En arrêt	
SSP3884595	Garage	En arrêt	
SSP3884448		En arrêt	
SSP3884394		Indéterminé	
SSP3884338		En arrêt	
SSP3884334		En arrêt	
SSP3884307		En arrêt	
SSP3884301	Imprimerie	Indéterminé	
SSP3884279		Indéterminé	
SSP3884268	Laverie	Indéterminé	
SSP3884253		Indéterminé	
SSP3884251	Fabrication d'objets en plastique	Indéterminé	
SSP3884229	Atelier de traitement des métaux	Indéterminé	
SSP3884228		Indéterminé	
SSP3884227		Indéterminé	
SSP3884226	Laboratoire pharmaceutique	Indéterminé	
SSP3884225		Indéterminé	
SSP3884115	Chaudronnerie - Tôlerie	Indéterminé	
SSP633612	TOTAL	En arrêt	





RÉPUBLIQUE  
FRANÇAISE

Liberté  
Égalité  
Fraternité



QUE FAIRE  
EN CAS DE...

Le séisme est le risque naturel majeur potentiellement le plus meurtrier, tant par ses effets directs (chutes d'objets et effondrement de bâtiments) qu'indirects (mouvements de terrain, tsunami, etc.).

# SÉISME ?

## Avant les secousses, préparez-vous

- **REPÉREZ les endroits où vous protéger :**  
loin des fenêtres, sous un meuble solide
- **FIXEZ les appareils et meubles lourds**  
pour éviter qu'ils ne soient projetés ou renversés
- **PRÉPAREZ VOTRE KIT D'URGENCE 72H**  
avec les objets et articles essentiels
- **FAITES RÉALISER UN DIAGNOSTIC de vulnérabilité** de votre bâtiment



## Pendant les secousses

- **ABRITEZ-VOUS PRÈS D'UN MUR**, d'une structure porteuse ou sous des meubles solides
- **ELOIGNEZ-VOUS DES FENÊTRES** pour éviter les bris de verre
- Si vous êtes en rez-de-chaussée ou à proximité d'une sortie, **ÉLOIGNEZ-VOUS DU BÂTIMENT**
- **NE RESTEZ PAS PRÈS DES LIGNES ÉLECTRIQUES** ou d'ouvrages qui pourraient s'effondrer (ponts, corniches, ...)
- **EN VOITURE, NE SORTEZ PAS** et arrêtez-vous à distance des bâtiments
- **RESTEZ ATTENTIF :** après une première secousse, il peut y avoir des répliques



## Après les secousses



**SORTEZ DU BÂTIMENT**, évacuez par les escaliers et éloignez-vous de ce qui pourrait s'effondrer



**ELOIGNEZ-VOUS DES CÔTES** et rejoignez les hauteurs : un séisme peut provoquer un tsunami



**ÉVITEZ DE TÉLÉPHONER** afin de laisser les réseaux disponibles pour les secours



**RESTEZ À L'ÉCOUTE** des consignes des autorités

**POUR EN SAVOIR PLUS :** [georisques.gouv.fr](http://georisques.gouv.fr)





RÉPUBLIQUE  
FRANÇAISE

Liberté  
Égalité  
Fraternité



QUE FAIRE  
EN CAS D'...

Un accident nucléaire peut exposer la population et l'environnement à la radioactivité, jusqu'à plusieurs dizaines de kilomètres du lieu de l'accident.

# ACCIDENT NUCLÉAIRE ?

Si vous vivez à moins de 20 km d'une centrale nucléaire :

- **DEMANDEZ À VOTRE MAIRIE** les brochures d'information éditées par la préfecture et l'exploitant, elles informent sur les signaux d'alerte et indiquent la conduite à tenir
- **RETIREZ VOS COMPRIMÉS d'iode** dans les pharmacies partenaires sur présentation d'un justificatif de domicile
- **PRÉPAREZ VOTRE KIT D'URGENCE 72h** avec les objets et articles essentiels

En cas d'accident nucléaire, dès que vous entendez le signal sonore d'alerte

- **METTEZ VOUS À L'ABRI** dans un bâtiment en dur, fermez portes et fenêtres, coupez la ventilation
- **SI VOUS ÊTES DANS UN VÉHICULE**, gagnez un bâtiment le plus rapidement possible. Un véhicule n'est pas une bonne protection
- **N'ALLEZ PAS CHERCHER VOS ENFANTS**, ils sont pris en charge par les équipes pédagogiques ou les secours
- **NE TOUCHEZ PAS AUX OBJETS** qui se trouvent à l'extérieur, notamment les véhicules
- **S'IL PLEUT**, laissez à l'extérieur tout ce qui aurait pu être mouillé par la pluie
- **PRENEZ DE L'IODE**, uniquement sur instruction du préfet, et sauf contre-indication médicale. Si vous n'avez pas de comprimé d'iode au moment de l'accident, une distribution d'urgence est organisée dans les lieux collectifs définis par le préfet



Pendant toute la durée de l'alerte



**RESTEZ À L'ÉCOUTE**  
des consignes des autorités  
(sur la prise d'iode, notamment)



**ÉVITEZ DE TÉLÉPHONER**  
afin de laisser les réseaux disponibles  
pour les secours



**RESTEZ À L'ABRI**,  
n'évacuez votre domicile  
que sur ordre des autorités

**POUR EN SAVOIR PLUS :** [georisques.gouv.fr](http://georisques.gouv.fr)