

GÉORISQUES

Rapport de risques

 **Commune recherchée :**

63000 Clermont-Ferrand

Ce rapport de risques est délivré à titre informatif.
Il a pour but de vous montrer une vision simplifiée des risques naturels et technologiques situés près de chez vous.

Vous pouvez consulter nos conditions d'utilisation sur :
georisques.gouv.fr/cgu

7 Risques naturels identifiés :



INONDATION

 sur ma commune :

EXISTANT



REMONTÉE DE NAPPE

 sur ma commune :

EXISTANT



SÉISME

 sur ma commune :

MODÉRÉ



MOUVEMENTS DE TERRAIN

 sur ma commune :

EXISTANT



**RETRAIT GONFLEMENT DES
ARGILES**

 sur ma commune :

IMPORTANT



FEU DE FORÊT

 sur ma commune :

EXISTANT



RADON

 sur ma commune :

IMPORTANT

4 Risques technologiques identifiés :



**INSTALLATIONS INDUSTRIELLES
CLASSÉES (ICPE)**

 sur ma commune :

CONCERNÉ



**CANALISATIONS DE TRANSPORT
DE MATIÈRES DANGEREUSES**

 sur ma commune :

CONCERNÉ



POLLUTION DES SOLS

 sur ma commune :

CONCERNÉ



RISQUES MINIERS

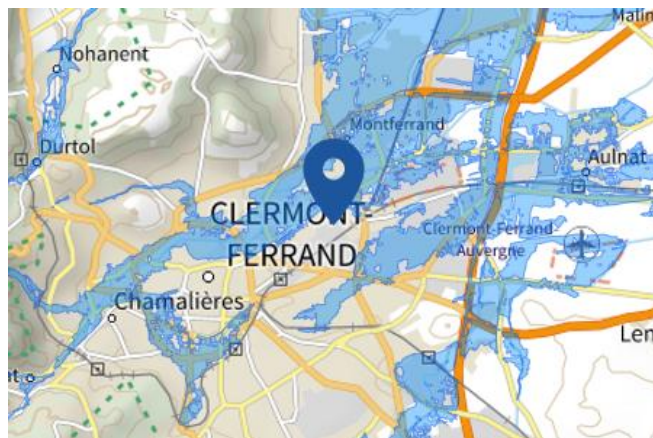
 sur ma commune :

EXISTANT

Risque d'inondation sur Clermont-ferrand

Risque sur la commune **EXISTANT**

L'inondation est une submersion, rapide ou lente, d'une zone habituellement hors de l'eau.



 Zone à risque entraînant une servitude d'utilité publique

Informations détaillées :



PPRN : PPRNPi agglomération clermontois

Le plan de prévention des risques naturels (PPRN) de type Inondation nommé PPRNPi agglomération clermontois a été approuvé sur votre commune.

Date de prescription : 24/07/2014

Date d'approbation : 08/07/2016

Le PPR couvre les aléas suivant :

[Inondation](#)

[Par une crue à débordement lent de cours d'eau](#)

Le plan de prévention des risques est un document réalisé par l'État qui interdit de construire dans les zones les plus exposées et encadre les constructions dans les autres zones exposées.

Pour avoir tous les détails sur votre PPR, vous pouvez consulter le site de votre préfecture.



TRI : CLERMONT-FERRAND - RIOM

Un territoire à risque important d'inondation (TRI) est une zone où les enjeux potentiellement exposés aux inondations sont les plus importants. L'identifiant de votre TRI est : 63DREAL20130001



DDRM : DDRM63

Dans son Dossier Départemental des Risques Majeurs (DDRM), la préfecture a classé votre commune à risque pour les aléas et sous aléas :

[Inondation](#)

[Par ruissellement et coulée de boue](#)

[Par une crue torrentielle ou à montée rapide de cours d'eau](#)

Risque d'inondation sur Clermont-ferrand

13 inondations classées en catastrophe naturelle dans ma commune :

Une CATNAT est une Catastrophe Naturelle, liée à un phénomène ou conjonction de phénomènes dont les effets sont particulièrement dommageables. Lorsqu'une catastrophe naturelle frappe un territoire, on dit que "le territoire est en état de catastrophe naturelle".

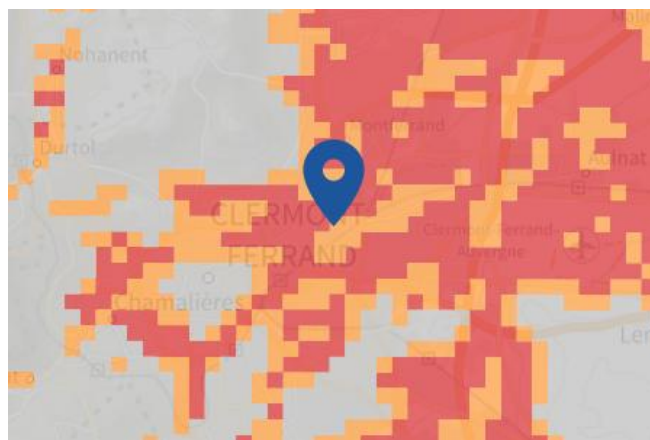
Code NOR	Libellé	Début le	Sur le journal officiel du
INTE2525618A	Inondations et/ou Coulées de Boue	11/06/2025	25/09/2025
INTE0100048A	Inondations et/ou Coulées de Boue	12/08/2000	23/02/2001
INTE0000626A	Inondations et/ou Coulées de Boue	04/06/2000	22/11/2000
INTE0000626A	Inondations et/ou Coulées de Boue	03/06/2000	22/11/2000
INTE9900627A	Mouvement de Terrain	25/12/1999	30/12/1999
INTE0000225A	Inondations et/ou Coulées de Boue	19/07/1999	19/05/2000
INTE0000225A	Inondations et/ou Coulées de Boue	03/07/1999	19/05/2000
INTE9800067A	Inondations et/ou Coulées de Boue	05/08/1997	28/03/1998
INTE9300038A	Inondations et/ou Coulées de Boue	09/06/1992	27/02/1993
INTE9300038A	Inondations et/ou Coulées de Boue	27/05/1992	27/02/1993
MDIE900018A	Inondations et/ou Coulées de Boue	26/06/1990	19/12/1990
NOR19831115	Mouvement de Terrain	28/08/1983	18/11/1983
NOR19821118	Inondations et/ou Coulées de Boue	06/11/1982	19/11/1982

Risque de remontées de nappe sur Clermont-ferrand

Risque sur la commune **EXISTANT**

Une inondation par remontée de nappe se produit lorsque la nappe phréatique (le réservoir d'eau souterrain) sature le sol et remonte à la surface, souvent après des pluies prolongées ou des crues.

Les remontées de nappes peuvent provoquer l'inondation de caves et engendrer l'endommagement du bâti, notamment du fait d'infiltrations dans les murs. A long terme, des infiltrations dans les murs peuvent désagréger les mortiers. Il faut être très prudent lors des opérations de pompage lorsque des caves ont été inondées afin de ne pas fragiliser les murs à cause d'une différence de pression exercée par l'eau.



 Zones potentiellement sujettes aux débordements de nappe fiabilité FORTE	 Zones potentiellement sujettes aux inondations de cave fiabilité FORTE	 Pas de débordement de nappe ni d'inondations de cave fiabilité FORTE
 Zones potentiellement sujettes aux débordements de nappe fiabilité MOYENNE	 Zones potentiellement sujettes aux inondations de cave fiabilité MOYENNE	 Pas de débordement de nappe ni d'inondations de cave fiabilité MOYENNE
 Zones potentiellement sujettes aux débordements de nappe fiabilité FAIBLE	 Zones potentiellement sujettes aux inondations de cave fiabilité FAIBLE	 Pas de débordement de nappe ni d'inondations de cave fiabilité FAIBLE
 Zones potentiellement sujettes aux débordements de nappe fiabilité INCONNUE	 Zones potentiellement sujettes aux inondations de cave fiabilité INCONNUE	 Pas de débordement de nappe ni d'inondations de cave fiabilité INCONNUE

Informations détaillées :



REMONTÉE DE NAPPES :

Votre niveau d'exposition aux remontées de nappes est : Zones potentiellement sujettes aux débordements de nappe.

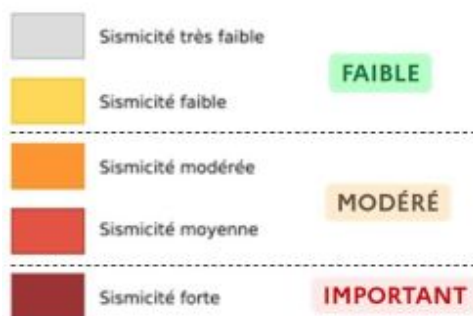
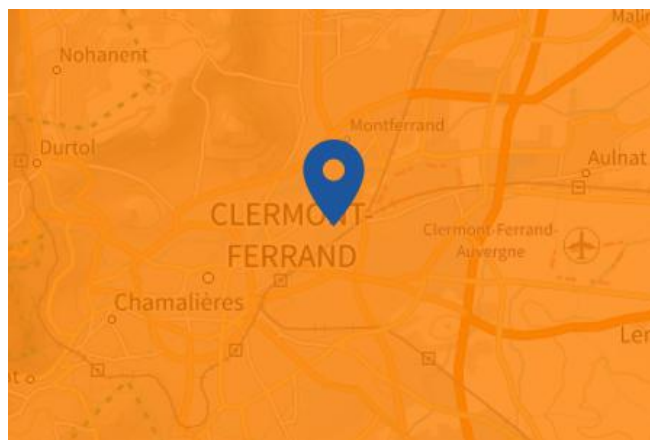
L'indication de fiabilité associé à votre zone est : FAIBLE

Risque de séisme sur Clermont-ferrand

Risque sur la commune **MODÉRÉ**

Les tremblements de terre naissent généralement dans les profondeurs de l'écorce terrestre et causent des secousses plus ou moins violentes à la surface du sol. Généralement engendrés par la reprise d'un mouvement tectonique le long d'une faille, ils peuvent avoir pour conséquence d'autres phénomènes : mouvements de terrain, raz de marée, liquéfaction des sols (perte de portance), effet hydrologique.

Certains sites, en fonction de leur relief et de la nature du sol, peuvent amplifier les mouvements créés par le séisme. On parle alors d'effet de site. On caractérise un séisme par sa magnitude (énergie libérée) et son intensité (effets observés ou ressentis par l'homme, ampleurs des dégâts aux constructions).



Informations détaillées :



DDRM : **DDRM63**

Dans son Dossier Départemental des Risques Majeurs (DDRM), la préfecture a classé votre commune à risque pour les aléas et sous aléas :

[Séisme](#)



SÉISME : **Échelle règlementaire et obligations associées**

Sur l'échelle règlementaire, à votre adresse, le risque sismique est de **3/5**.

Pour votre sécurité, à partir d'un risque de niveau 2, des obligations en cas de travaux ou de construction sont liées à prévenir votre risque sismique. Vous pouvez les consulter sur cette fiche.

Risque de mouvements de terrain sur Clermont-ferrand

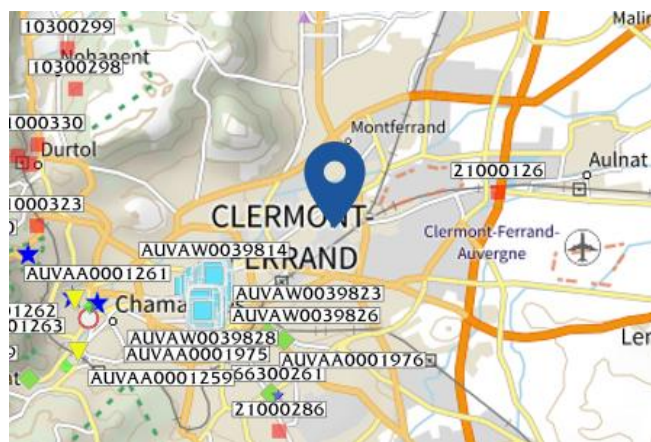
Risque sur la commune **EXISTANT**

Les mouvements de terrain regroupent un ensemble de déplacements, plus ou moins brutaux, du sol ou du sous-sol.

Les volumes en jeu peuvent aller de quelques mètres cubes à plusieurs millions de mètres cubes.

Les déplacements peuvent être lents (quelques millimètres par an) à très rapides (quelques centaines de mètres par jour).

Généralement, les mouvements de terrain mobilisant un volume important sont peu rapides. Ces phénomènes sont souvent très destructeurs, car les aménagements humains y sont très sensibles et les dommages aux biens sont considérables et souvent irréversibles.



Les types de risques mouvements de terrain à ma commune:

- Affaissements et effondrements d'origine anthropique (anciennes carrières souterraines, hors mines) : Cavités souterraines formées naturellement, générant des vides dont les toits sont susceptibles de rompre subitement
- Glissements de terrain.
Mouvements plus ou moins lents d'un sol en pente qui se détache. Ils ont lieu selon la nature du sol, l'inclinaison de la pente et les intempéries



Informations détaillées :



DDRM : DDRM63

Dans son Dossier Départemental des Risques Majeurs (DDRM), la préfecture a classé votre commune à risque pour les aléas et sous aléas :

Mouvement de terrain

Affaissements et effondrements d'origine naturelle (cavités souterraines)

Glissement de terrain

Inondation

Par une crue à débordement lent de cours d'eau

Par ruissellement et coulée de boue

Par submersion marine

Mouvement de terrain

Affaissements et effondrements d'origine anthropique (anciennes carrières souterraines, hors mines)

Glissement de terrain

2 Mouvements de terrain classés en catastrophe naturelle dans ma commune :

Une CATNAT est une Catastrophe Naturelle, liée à un phénomène ou conjonction de phénomènes dont les effets sont particulièrement dommageables. Lorsqu'une catastrophe naturelle frappe un territoire, on dit que "le territoire est en état de catastrophe naturelle".

Code NOR	Libellé	Début le	Sur le journal officiel du
INTE9900627A	Mouvement de Terrain	25/12/1999	30/12/1999
NOR19831115	Mouvement de Terrain	28/08/1983	18/11/1983

Liste des mouvements de terrain recensés dans un rayon de 100m en annexe 1.

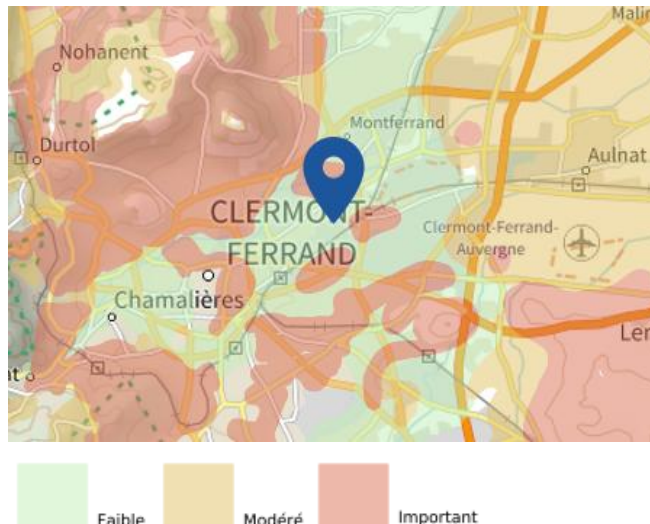
Risque de mouvements de terrain sur Clermont-ferrand

Liste des cavités recensées dans un rayon de 100m en annexe 2.

Risque de retrait gonflement des argiles sur Clermont-ferrand

Risque sur la commune **IMPORTANT**

Les sols qui contiennent de l'argile gonflent en présence d'eau (saison des pluies) et se tassent en saison sèche. Ces mouvements de gonflement et de rétraction du sol peuvent endommager les bâtiments (fissuration). Les maisons individuelles qui n'ont pas été conçues pour résister aux mouvements des sols argileux peuvent être significativement endommagées. C'est pourquoi le phénomène de retrait et de gonflement des argiles est considéré comme un risque naturel. Le changement climatique, avec l'aggravation des périodes de sécheresse, augmente ce risque.



Informations détaillées :



RGA : Échelle règlementaire et obligations associées

Sur l'échelle règlementaire, à votre adresse, le risque de gonflement des argiles est de **2/3**.
Pour votre sécurité, des obligations en cas de travaux ou de construction sont liées à prévenir le risque.

9 sécheresses classées en catastrophe naturelle dans ma commune :

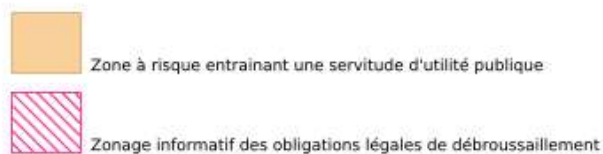
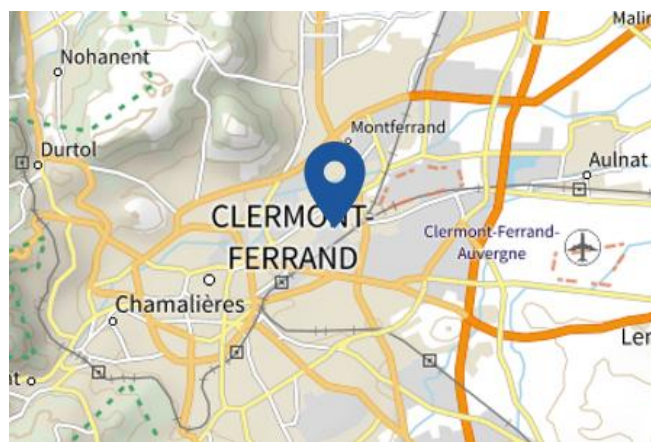
Une CATNAT est une Catastrophe Naturelle, liée à un phénomène ou conjonction de phénomènes dont les effets sont particulièrement dommageables. Lorsqu'une catastrophe naturelle frappe un territoire, on dit que "le territoire est en état de catastrophe naturelle".

Code NOR	Libellé	Début le	Sur le journal officiel du
INTE2424583A	Sécheresse	30/06/2023	18/10/2024
INTE2016905A	Sécheresse	01/01/2019	29/07/2020
INTE1920338A	Sécheresse	01/07/2018	09/08/2019
INTE1725579A	Sécheresse	01/01/2016	16/02/2018
INTE0300234A	Sécheresse	01/01/2002	22/05/2003
INTE0200119A	Sécheresse	01/01/2001	28/03/2002
INTE0100760A	Sécheresse	01/03/1998	18/01/2002
INTE9800288A	Sécheresse	01/01/1992	29/07/1998
INTX9210277A	Sécheresse	01/05/1989	18/08/1992

Risque de feu de forêt sur Clermont-ferrand

Risque sur la commune **EXISTANT**

Un incendie de forêt ou de végétation peut être défini comme une combustion, qui se développe sans contrôle dans le temps et dans l'espace, dans un milieu végétalisé. On parle d'incendie de forêt lorsqu'une forêt, un maquis ou une garrigue, d'une surface minimale de 0,5 hectares d'un seul tenant, est touché par les flammes et qu'une partie au moins des arbres ou arbustes est détruite.



Informations détaillées :



DDRM : DDRM63

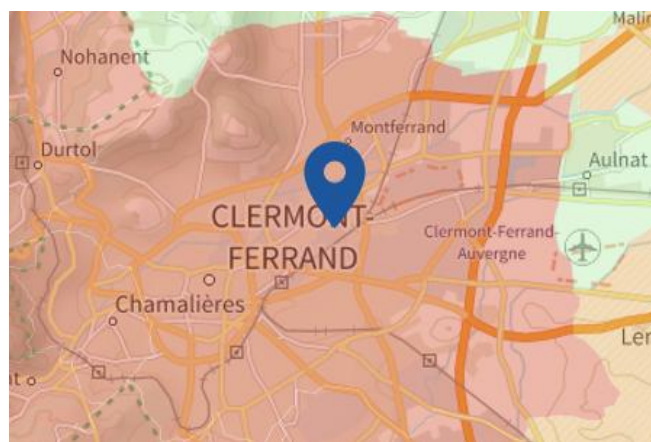
Dans son Dossier Départemental des Risques Majeurs (DDRM), la préfecture a classé votre commune à risque pour les aléas et sous aléas :

[Feu de forêt](#)

Risque radon sur Clermont-ferrand

Risque sur la commune **IMPORTANT**

Le radon est un gaz radioactif naturel. Il est présent dans le sol, l'air et l'eau. Il présente principalement un risque sanitaire pour l'homme lorsqu'il s'accumule dans les bâtiments.



Informations détaillées :



RADON : Potentiel radon élevé : recommandations et obligations

Sur l'échelle réglementaire dans votre commune, le potentiel radon est de **3/3**.

Pour votre sécurité, lorsque le potentiel radon est élevé (niveau 3), il existe des recommandations et une obligation d'informer les acquéreurs ou locataires. Vous pouvez les consulter sur cette fiche.

Risque lié aux installations industrielles classées (ICPE) sur Clermont-ferrand

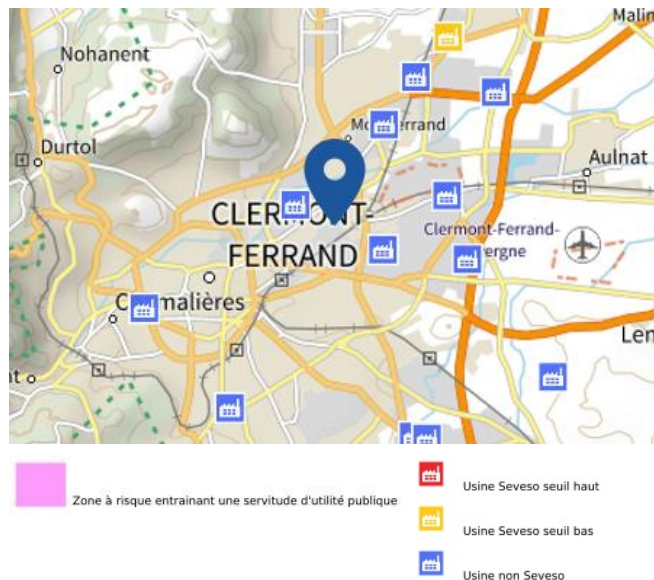
Risque sur la commune **CONCERNÉ**

Les installations classées pour la protection de l'environnement (ICPE) sont les exploitations industrielles ou agricoles susceptibles de créer des risques ou de provoquer des pollutions ou nuisances, notamment pour la sécurité et la santé des riverains.

Les établissements Seveso stockent ou manipulent des quantités importantes de substances et mélanges dangereux.

Les établissements Seveso seuil haut stockent plus de substances et mélanges dangereux que les établissements Seveso seuil bas.

Les établissements relevant des rubriques 4XXX sont des établissements qui stockent ou manipulent des substances et mélanges dangereux et sont autorisés ou enregistrés pour cette activité.



Informations détaillées :



DDRM : **DDRM63**

Dans son Dossier Départemental des Risques Majeurs (DDRM), la préfecture a classé votre commune à risque pour les aléas et sous aléas :

[Risque industriel](#)
[Effet de surpression](#)

1 entreprise(s) SEVESO seuil bas sur la commune

Nom de l'établissement	Statut SEVESO
BOLLORE ENERGY	Seveso seuil bas

11 installation(s) classée(s) non SEVESO manipulant des substances et mélanges dangereux sur la commune

Nom de l'établissement	Statut SEVESO
BANQUE DE FRANCE	Non Seveso
TRELLEBORG INDUSTRIE	Non Seveso
MFP MICHELIN (Site de Cataroux)	Non Seveso
MFP MICHELIN - Site Combaude Ouest	Non Seveso

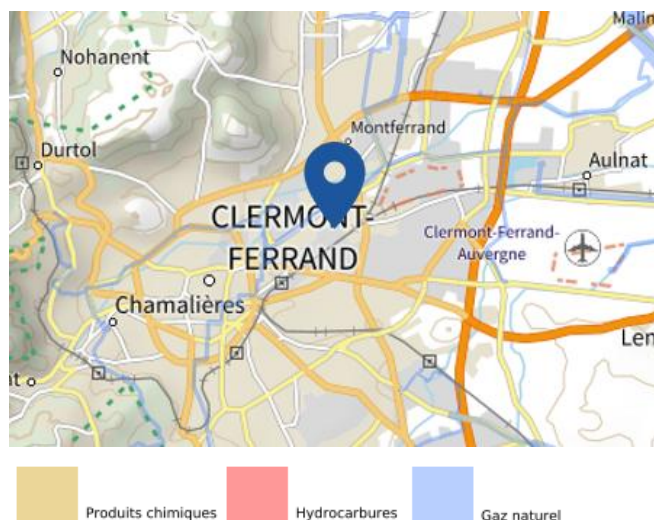
Risque lié aux installations industrielles classées (ICPE) sur Clermont-ferrand

CANDIA Gerzat	Non Seveso
MAJ ELIS AUVERGNE	Non Seveso
SASU VERNEA	Non Seveso
SNCF Technicentre Auvergne Rhône Alpes	Non Seveso
CALAO 100	Non Seveso
CENTRE HOSPITALIER UNIVERSITAIRE	Non Seveso
AURILIS GROUP	Non Seveso

Canalisations de transport de matières dangereuses sur Clermont-ferrand

 Risque sur la commune **CONCERNÉ**

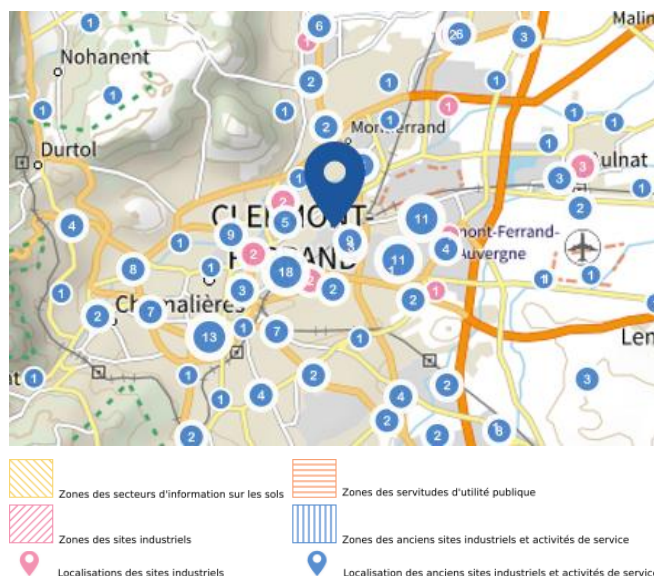
Les canalisations sont fixes et protégées. En général, elles sont enterrées à au moins 80 cm de profondeur. Les canalisations sont utilisées pour le transport sur grandes distances du gaz naturel (gazoducs), des hydrocarbures liquides ou liquéfiés (oléoducs, pipelines), de certains produits chimiques (éthylène, propylène...) et de la saumure (saumoduc).



Risque de pollution des sols sur Clermont-ferrand

Risque sur la commune **CONCERNÉ**

Un site pollué est un site qui, du fait d'anciens dépôts de déchets ou d'infiltration de substances polluantes, présente une pollution susceptible de provoquer une nuisance ou un risque pérenne pour les personnes ou l'environnement.



Informations détaillées :



SIS :

Votre commune contient un secteur d'information sur les sols (SIS) pouvant occasionner des obligations et des restrictions d'usage.
Renseignez vous auprès de votre mairie.



SUP :

Votre commune contient un sol pollué occasionnant des obligations et des restrictions d'usage.
Renseignez vous auprès de votre mairie.

Liste des sites pollués ou potentiellement pollués recensés dans un rayon de 250m en annexe 3.

Liste des anciens sites industriels ou activités de service recensés dans un rayon de 500m en annexe 4.

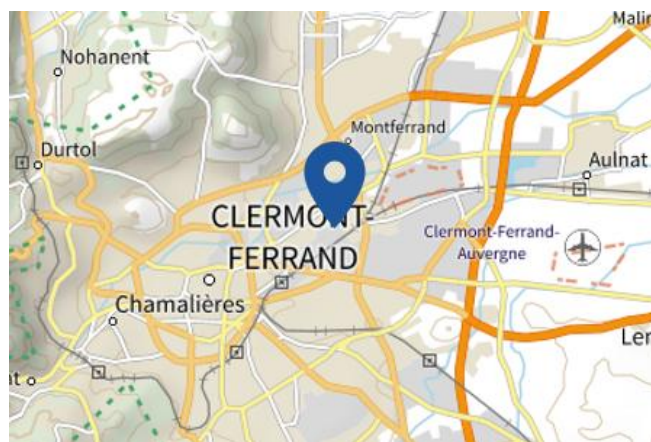
Risque minier sur Clermont-ferrand

Risque sur la commune **EXISTANT**

A l'arrêt de l'exploitation des mines souterraines, et en dépit des travaux de mise en sécurité, peuvent se produire plusieurs types de risques.

Il y a généralement des mouvements résiduels de terrain : effondrements localisés ou généralisés, affaissements. Les dommages peuvent être importants et affecter les bâtiments, la voirie ainsi que les réseaux notamment de gaz et d'eau.

Selon leur nature, les anciennes exploitations minières peuvent générer d'autres risques : pollution de l'eau, inondation par remontée des eaux en zones affaissées, explosions gazeuses (grisou), émissions de gaz asphyxiants, toxiques ou de radioactivité (uranium ou radon).



Informations détaillées :



DDRM : DDRM63

Dans son Dossier Départemental des Risques Majeurs (DDRM), la préfecture a classé votre commune à risque pour les aléas et sous aléas :

[Echauffement des terrains de dépôts](#)

Annexe 1 : Liste des mouvements de terrain recensés dans un rayon de 100m

2 mouvements de terrain recensés dans la commune

Identifiant	Type	Lieu
21000126	Glissement	A71 - PR386,500
66300261	Effondrement / Affaissement	Rue du Creux de la Chaux

Annexe 2 : Liste des cavités recensées dans un rayon de 100m

453 cavités recensées dans la commune

Identifiant	Type	Nom
AUVAA0001472	cave	Cave, 6 rue Notre Dame du Port
AUVAA0001479	cave	Caves, 17 rue du Port
AUVAA0001482	cave	Caves, 46 rue Ballainvilliers
AUVAA0001483	cave	Caves, 44 rue Ballainvilliers
AUVAA0001489	ouvrage civil	Glacière, 10 rue Terrasse
AUVAA0001490	cave	Caves, 15 rue Terrail
AUVAA0001500	cave	Caves, 7 rue des Aimés
AUVAA0001509	cave	Caves, rue Lecoq
AUVAA0001514	cave	Caves, 3 rue Barnier
AUVAA0001516	cave	Caves, 5 rue Savaron
AUVAA0001517	cave	Caves, 1 rue des Aimés
AUVAA0001518	cave	Caves, 9 rue du Terrail
AUVAA0001520	cave	Caves, 10 rue Savaron
AUVAA0001550	cave	Cave, 1 rue Savaron
AUVAA0001551	cave	Cave, 9 rue Antoine d'Auvergne
AUVAA0001552	cave	Cave, 15 rue Pascal
AUVAA0001553	cave	Cave, 2 rue Pascal
AUVAA0001554	cave	Cave, 8 rue Pascal
AUVAA0001555	cave	Cave, 13 rue Antoine d'Auvergne
AUVAA0001556	cave	Cave, 8 rue de l'Oratoire
AUVAA0001558	cave	Cave, 5 impasse Petit Courtial
AUVAA0001559	cave	Cave, 22 rue de l'Oratoire
AUVAA0001560	cave	Cave, 13 Boulevard Trudaine
AUVAA0001561	cave	Cave, 15 Boulevard Trudaine
AUVAA0001562	cave	Cave, 8 rue Saint Austremoine
AUVAA0001563	cave	Cave, 6 rue Saint Austremoine
AUVAA0001564	cave	Cave, 21 Boulevard Trudaine
AUVAA0001565	cave	Cave, 13 rue Antoine d'Auvergne
AUVAA0001566	cave	Cave, 13 rue Antoine d'Auvergne
AUVAA0001567	cave	Cave, 13 rue Antoine d'Auvergne
AUVAA0001568	cave	Cave, 19 rue Grégoire de Tours
AUVAA0001569	cave	Cave, 7 rue Antoine d'Auvergne
AUVAA0001570	cave	Cave, 1 rue Savaron
AUVAA0001571	cave	Cave, 1 rue Antoine d'Auvergne
AUVAA0001574	cave	Cave, 6 rue Savaron
AUVAA0001577	cave	Cave, 11 rue Pascal
AUVAA0001578	cave	Cave, 5 rue Pascal
AUVAA0001580	cave	Cave, 3 rue du Terrail (niveau -2)
AUVAA0001582	cave	Cave, 3 rue du Terrail

Identifiant	Type	Nom
AUVAA0001583	cave	Cave, 13 rue Fléchier
AUVAA0001585	cave	Cave, 15 rue Fléchier
AUVAA0001586	cave	Cave, 6 rue du Terrail
AUVAA0001587	cave	Cave, 8 rue du Terrail
AUVAA0001588	cave	Cave, 6 rue Fléchier
AUVAA0001589	cave	Cave, 12 rue Fléchier
AUVAA0001590	cave	Cave, 1 rue Barbançon
AUVAA0001591	cave	Cave, 3 rue Barbançon (niveau -2)
AUVAA0001592	cave	Cave, 3 rue Barbançon (niveau -1)
AUVAA0001593	cave	Cave, 7 rue Barbançon
AUVAA0001595	cave	Cave, 9 rue Barbançon
AUVAA0001596	cave	Cave, 12 rue du Terrail
AUVAA0001597	cave	Cave, 2 rue Grégoire de Tours
AUVAA0001598	cave	Cave, 15 rue Savaron (niveau -2)
AUVAA0001600	cave	Cave, 9 rue Savaron
AUVAA0001601	cave	Cave, 9 rue Savaron
AUVAA0001602	cave	Cave, 12 rue Savaron
AUVAA0001616	cave	Cave, 2 rue Abbé Girard
AUVAA0001617	cave	Cave, 6 rue Abbé Girard
AUVAA0001618	cave	Cave, 23 rue de la Treille
AUVAA0001619	cave	Cave, 5 rue de la Treille
AUVAA0001622	cave	Cave, 15 rue de la Treille
AUVAA0001623	cave	Cave, 13 rue de la Treille
AUVAA0001624	cave	Cave, 9 rue de la Treille
AUVAA0001625	cave	Cave, 7 rue de la Treille
AUVAA0001627	cave	Cave, 12 rue Massillon
AUVAA0001628	cave	Cave, 1 rue de la Treille
AUVAA0001629	cave	Cave, 13 rue Massillon
AUVAA0001630	cave	Cave, 9 rue Massillon
AUVAA0001632	cave	Cave, 13 rue Barbançon
AUVAA0001633	cave	Cave, 7 rue Dumas
AUVAA0001635	cave	Cave, 5 rue Massillon
AUVAA0001636	cave	Cave, 10 rue Massillon
AUVAA0001637	cave	Cave, 10 rue Massillon
AUVAA0001639	cave	Cave, 4bis rue Saint Esprit
AUVAA0001642	cave	Cave, 37 rue de la Treille
AUVAA0001643	cave	Cave, 14 rue de la Treille
AUVAA0001644	cave	Cave, 26 rue Abbé Girard
AUVAA0001645	cave	Cave, 24 rue Abbé Girard
AUVAA0001646	cave	Cave, 9 impasse du Jeu de Paume
AUVAA0001647	cave	Cave1, Impasse du Jeu de Paume (niveau -1)
AUVAA0001648	cave	Cave1, Impasse du Jeu de Paume (niveau -2)
AUVAA0001649	cave	Cave 2, impasse du Jeu de Paume
AUVAA0001651	cave	Cave, 22 rue Abbé Girard
AUVAA0001653	cave	Cave, 8 rue Forosan

Identifiant	Type	Nom
AUVAA0001654	cave	Cave, 35 rue de la Treille
AUVAA0001656	cave	Cave, 4 rue Forosan
AUVAA0001657	cave	Cave, 12 rue de la Treille
AUVAA0001658	cave	Cave, 12 rue de la Treille
AUVAA0001660	cave	Cave, 29 rue de la Treille
AUVAA0001661	cave	Cave, 27 rue de la Treille
AUVAA0001664	cave	Cave, 23 rue de la Treille
AUVAA0001666	cave	Cave, 25 rue de la Treille (niveau -1)
AUVAA0001670	cave	Cave, 12 rue Abbé Girard
AUVAA0001671	cave	Cave, 14 rue Abbé Girard
AUVAA0001672	cave	Cave, 14 rue Abbé Girard
AUVAA0001673	cave	Cave, 14 rue Abbé Girard
AUVAA0001674	cave	Cave, 2 rue Forosan
AUVAA0001675	cave	Cave, 41 rue du Port
AUVAA0001684	cave	Cave, 1 rue Notre Dame du Port
AUVAA0001685	cave	Cave, 7 rue Notre Dame du Port
AUVAA0001686	cave	Cave, 5 rue Doyat
AUVAA0001689	cave	Cave, 3 rue des Aimés
AUVAA0001690	cave	Cave, 8 rue des Aimés
AUVAA0001691	cave	Cave, 6 rue des Aimés
AUVAA0001692	cave	Cave, 39 rue du Port
AUVAA0001694	cave	Cave, 4 rue Barnier
AUVAA0001695	cave	Cave, 4 rue Barnier
AUVAA0001696	cave	Cave, 10 rue Barnier
AUVAA0001697	cave	Cave, 12 rue Barnier
AUVAA0001698	cave	Cave, 14 rue Barnier
AUVAA0001699	cave	Cave, 16 rue Barnier
AUVAA0001700	cave	Cave, 9 rue Barnier
AUVAA0001702	cave	Cave, 14 rue Abbé Lacoste
AUVAA0001703	cave	Cave, 1 rue Neuve des Carmes
AUVAA0001704	cave	Cave, 9 rue Abbé Girard
AUVAA0001706	cave	Cave, 7 rue Abbé Girard
AUVAA0001707	cave	Cave, 23 rue Saint Genès
AUVAA0001708	cave	Cave, 25 rue Saint Genès
AUVAA0001709	cave	Cave, rue Saint Genès
AUVAA0001710	cave	Cave, 15 rue Saint Genès
AUVAA0001712	cave	Cave, impasse Montelloy
AUVAA0001713	cave	Cave, impasse Montelloy
AUVAA0001714	cave	Cave, 5 Rue Paul Leblanc
AUVAA0001715	cave	Cave, impasse Malouet
AUVAA0001716	cave	Cave, rue Saint Genès
AUVAA0001717	cave	Cave, rue Saint Genès
AUVAA0001718	cave	Cave, rue Saint Genès
AUVAA0001719	cave	Cave, 4 rue Paul Leblanc
AUVAA0001720	cave	Cave, 3 rue Paul Leblanc

Identifiant	Type	Nom
AUVAA0001721	cave	Cave, 3 rue Paul Leblanc
AUVAA0001722	cave	Cave, 8 rue Paul Leblanc
AUVAA0001723	cave	Cave, 3 rue Saint Genès
AUVAA0001724	cave	Cave, 1 rue Saint Genès
AUVAA0001726	cave	Cave, 11 impasse Perrier
AUVAA0001727	cave	Cave, 9 impasse Perrier
AUVAA0001729	cave	Cave, 1 rue Massillon
AUVAA0001730	cave	Cave, 3 rue Massillon
AUVAA0001732	cave	Cave, 14 place de la Victoire
AUVAA0001733	cave	Cave, 8 rue Saint Genès
AUVAA0001734	cave	Cave, rue Saint Genès
AUVAA0001735	cave	Cave, 20 rue Saint Genès
AUVAA0001736	cave	Cave, 20 rue Saint Genès
AUVAA0001737	cave	Cave, 33 rue Saint Esprit
AUVAA0001738	cave	Cave, 33 rue Saint Esprit
AUVAA0001739	cave	Cave, 35 rue Saint Esprit
AUVAA0001742	cave	Cave, 1 rue Georges Clémenceau
AUVAA0001743	cave	Cave, 37 rue Saint Esprit
AUVAA0001744	cave	Cave, 5 rue du Mérachal Juin
AUVAA0001745	cave	Cave, rue du Maréchal Juin
AUVAA0001746	cave	Cave, 14 place Hippolyte Renoux
AUVAA0001747	cave	Cave, 14 place Hippolyte Renoux
AUVAA0001748	cave	Cave, 12 place Hippolyte Renoux
AUVAA0001749	cave	Cave, 10 place Hippolyte Renoux
AUVAA0001750	cave	Cave, 6 rue Maurice Busset
AUVAA0001751	cave	Cave, 8 place Hippolyte Renoux
AUVAA0001752	cave	Cave, 6 place Hippolyte Renoux
AUVAA0001753	cave	Cave, 6 place Hippolyte Renoux
AUVAA0001754	cave	Cave, 6 rue Breschet
AUVAA0001755	cave	Cave, 8 rue Breschet
AUVAA0001756	cave	Cave, 1 rue de l'Enfer
AUVAA0001757	cave	Cave, 3 rue de l'Enfer
AUVAA0001758	cave	Cave, 4 rue de l'Enfer
AUVAA0001759	cave	Cave, 10 rue de l'Enfer
AUVAA0001763	cave	Cave, 39 rue Ballainvilliers
AUVAA0001764	cave	Cave, 2 rue du Paradis
AUVAA0001765	cave	Cave, 3 rue du Paradis
AUVAA0001766	cave	Cave, 4 rue du Paradis
AUVAA0001767	cave	Cave, 3 rue Forosan
AUVAA0001768	cave	Cave, 4 rue Barnier
AUVAA0001769	cave	Cave, 21 rue Saint Genès
AUVAA0001971	carrière	Reseau de galeries d'une ancienne exploitation de carrière à chaux
AUVAA0001975	carrière	Carrière de calcaire à chaux
AUVAA0001976	carrière	Carrière de calcaire à chaux
AUVAW0039521	cave	Cave, 13 rue du port

Identifiant	Type	Nom
AUVAW0039522	cave	Cave, 17 rue du port
AUVAW0039523	cave	Cave, 4 rue barnier
AUVAW0039525	cave	Cave, 3 rue du port
AUVAW0039529	cave	Cave, 6 rue de l'oratoire
AUVAW0039530	cave	Cave, 12 rue antoine d'auvergne
AUVAW0039533	cave	Cave, 13 rue terrasse
AUVAW0039534	cave	Cave, 9 rue terrasse
AUVAW0039536	cave	Cave, 6 rue terrasse
AUVAW0039539	cave	Cave, 29 rue saint genes
AUVAW0039541	cave	Cave, 12 rue Saint esprit
AUVAW0039544	cave	Cave, XX chabrol cité (10?)
AUVAW0039545	cave	Cave, XX chabrol cité (4?)
AUVAW0039546	cave	Cave, 13 rue flechier
AUVAW0039547	cave	Cave, 10 rue antoine d'auvergne
AUVAW0039548	cave	Cave, 3 impasse sainte-philomène
AUVAW0039549	cave	Cave, 2 rue tranchée des gras
AUVAW0039550	cave	Cave, 2 rue prévôte
AUVAW0039551	cave	Cave, 33 rue blaise pascal
AUVAW0039552	cave	Cave, XX rue beauregard
AUVAW0039553	cave	Cave, XX rue beauregard
AUVAW0039554	cave	Cave, XX rue du port
AUVAW0039555	cave	Cave, 16 bis rue du port
AUVAW0039556	cave	Cave, 2 rue du port
AUVAW0039557	cave	Cave, 19 rue clausmann
AUVAW0039558	cave	Cave, 13 rue philippe marcombes
AUVAW0039559	cave	Cave, 5 rue philippe marcombes
AUVAW0039560	cave	Cave, XX rue tour de la monnaie
AUVAW0039561	cave	Cave, 7 rue boirot
AUVAW0039562	cave	Cave, 19 rue saint herem
AUVAW0039563	cave	Cave, 24 rue de la boucherie
AUVAW0039564	cave	Cave, 16 rue de la boucherie
AUVAW0039565	cave	Cave, 13 rue neyron
AUVAW0039566	cave	Cave, 14 rue neyron
AUVAW0039567	cave	Cave, 14 pace des gras
AUVAW0039568	cave	Cave, 22 rue des gras
AUVAW0039569	cave	Cave, 7 rue des gras
AUVAW0039570	cave	Cave, 4 place thomas
AUVAW0039571	cave	Cave, 16 rue thomas
AUVAW0039572	cave	Cave, 11 rue flechier
AUVAW0039573	cave	Cave, 5 rue du terrail
AUVAW0039574	cave	Cave, 3 rue du terrail
AUVAW0039575	cave	Cave, 22 rue thomas
AUVAW0039576	cave	Cave, 9 rue thomas
AUVAW0039577	cave	Cave, 10 rue blaise pascal
AUVAW0039578	cave	Cave, 12 rue blaise pascal

Identifiant	Type	Nom
AUVAW0039579	cave	Cave, 1 bis de l'oratoire
AUVAW0039580	cave	Cave, 14 rue blaise pascal
AUVAW0039581	cave	Cave, 10 rue bon pasteur
AUVAW0039582	cave	Cave, 14 impasse saint austremoine
AUVAW0039583	cave	Cave, 4 rue antoine d'auvergne
AUVAW0039584	cave	Cave, 8 rue antoine d'auvergne
AUVAW0039585	cave	Cave, 9 rue savaron
AUVAW0039586	cave	CAVE, 11 rue savaron
AUVAW0039587	cave	Cave, 2 rue barbancon
AUVAW0039588	cave	Cave,
AUVAW0039589	cave	Cave, 13 rue terrasse
AUVAW0039590	cave	Cave, 6 rue des chaussetiers
AUVAW0039591	cave	Cave, 10 rue des chaussetiers
AUVAW0039592	cave	Cave, 1 impasse des chaussetiers
AUVAW0039593	cave	Cave, 15 rue des chaussetiers
AUVAW0039594	cave	Cave, 10rue des chaussetiers
AUVAW0039595	cave	Cave, 6 rue des petits gras
AUVAW0039596	cave	Cave, 6 rue massillon
AUVAW0039597	cave	Cave, 10 rue massillon
AUVAW0039598	cave	Cave, 2 rue de la treille
AUVAW0039599	cave	Cave, 1 rue abbe girard
AUVAW0039600	cave	Cave, 10 rue abbe girard
AUVAW0039601	cave	Cave, 35 rue de la treille
AUVAW0039602	cave	Cave, 22 rue abbe girard
AUVAW0039603	cave	Cave, 3 place michel de l'hospital
AUVAW0039604	cave	Cave, 12 avenue carnot
AUVAW0039605	cave	Cave, 12 rue marechal joffre
AUVAW0039606	cave	Cave, 3 chabrol cité
AUVAW0039607	cave	Cave, 7 boulevard leon malfreyt entree droite
AUVAW0039608	cave	Cave, 19 rue bardoux
AUVAW0039609	cave	Cave, 14 rue breschet
AUVAW0039610	cave	Cave, 6 rue bardoux
AUVAW0039612	cave	Cave, 14 rue bardoux
AUVAW0039613	cave	Cave, 18 rue bardoux
AUVAW0039614	cave	Cave, 10 bis rue savaron
AUVAW0039615	cave	Cave, 12 rue savaron
AUVAW0039616	cave	Cave, 10 bis rue savaron
AUVAW0039617	cave	Cave, 48 rue ballainvilliers
AUVAW0039618	cave	Cave, 50 rue ballainvilliers
AUVAW0039619	cave	Cave, 4 boulevard leon malfreyt
AUVAW0039620	cave	Cave, 51 rue georges clemenceau
AUVAW0039621	cave	Cave, 34 rue des gras
AUVAW0039625	cave	Cave, 2 rue saint vincent de paul
AUVAW0039631	cave	Cave, 1 rue du port
AUVAW0039632	cave	Cave, 5 rue du port

Identifiant	Type	Nom
AUVAW0039633	cave	Cave, XX rue beauregard
AUVAW0039634	cave	Cave, 16 bis rue du port
AUVAW0039635	cave	Cave, 21 rue du port
AUVAW0039636	cave	Cave, 23 rue du port
AUVAW0039637	cave	Cave, XX rue du port
AUVAW0039638	cave	Cave, 9 rue abbe lacoste
AUVAW0039639	cave	Cave, 11 rue abbe lacoste
AUVAW0039640	cave	Cave, XX rue des aimes
AUVAW0039641	cave	Cave, 5 rue notre dame du port
AUVAW0039642	cave	Cave, 2 place d'espagne
AUVAW0039644	cave	Cave, 10 place d'espagne
AUVAW0039645	cave	Cave, 9 impasse des aimes
AUVAW0039646	cave	Cave, 20 place d'espagne
AUVAW0039647	cave	Cave, 59 rue du port
AUVAW0039649	cave	Cave, 9 rue barnier
AUVAW0039650	cave	Cave, 16 rue clausmann
AUVAW0039651	cave	Cave, 10 rue abbe lacoste
AUVAW0039652	cave	Cave, XX rue largarlaye
AUVAW0039653	cave	Cave, 4 rue largarlaye
AUVAW0039654	cave	Cave, 40 rue georges clemenceau
AUVAW0039655	cave	Cave, 38 rue georges clemenceau
AUVAW0039656	cave	Cave, 32 rue georges clemenceau
AUVAW0039657	cave	Cave, 41 rue georges clemenceau
AUVAW0039658	cave	Cave, 41 rue georges clemenceau
AUVAW0039659	cave	Cave, XX rue meyrand des pradeaux
AUVAW0039660	cave	Cave, XX meyrand des pradeaux
AUVAW0039661	cave	Cave, XX rue meyrand des pradeaux
AUVAW0039662	cave	Cave, XX meyrand des pradeaux
AUVAW0039663	cave	Cave, XX rue meyrand des pradeaux
AUVAW0039664	cave	Cave, XX rue meyrand des pradeaux
AUVAW0039665	cave	Cave, XX rue du tournet
AUVAW0039666	cave	Cave, 1 rue du tournet
AUVAW0039667	cave	Cave, XX rue du tournet
AUVAW0039668	cave	Cave, XX rue du tournet
AUVAW0039669	cave	Cave, 1 rue du tournet
AUVAW0039670	cave	Cave, 30 rue marechal de lattré et de la 1ere armée
AUVAW0039671	cave	Cave, 25 et 29 rue georges clemenceau
AUVAW0039672	cave	Cave, 34 rue marechal de lattré
AUVAW0039673	cave	Cave, XX rue du tournet
AUVAW0039674	cave	Cave, XX rue du tournet
AUVAW0039675	cave	Cave, 21 rue georges clemenceau
AUVAW0039676	cave	Cave, 17 rue georges clemenceau
AUVAW0039679	cave	Cave, 44 rue saint genes
AUVAW0039680	cave	Cave, XX rue degeorges
AUVAW0039681	cave	Cave, XX rue degeorges

Identifiant	Type	Nom
AUVAW0039682	cave	Cave, 11 et 13 rue georges clemenceau
AUVAW0039683	cave	Cave, 9 rue georges clemenceau
AUVAW0039684	cave	Cave, 7 et 9 rue georges clemenceau
AUVAW0039685	cave	Cave, 5 rue georges clemenceau
AUVAW0039686	cave	Cave, 24 rue ballainvilliers
AUVAW0039688	cave	Cave, XX place renoux
AUVAW0039689	cave	Cave, 14 bis place hippolyte renoux
AUVAW0039690	cave	Cave, 15 place hippolyte renoux
AUVAW0039691	cave	Cave, 15 bis place hippolyte renoux
AUVAW0039692	cave	Cave, 15 place hippolyte renoux
AUVAW0039693	cave	Cave, XX rue saint esprit
AUVAW0039695	cave	Cave, 10 rue marechal joffre
AUVAW0039697	cave	Cave, 3 et 7 rue lecoq
AUVAW0039698	cave	Cave, 7 et 9 rue lecoq
AUVAW0039699	cave	Cave, 11 rue lecoq
AUVAW0039700	cave	Cave, 2 rue jean deschamps
AUVAW0039701	cave	Cave, 12 rue jean deschamps
AUVAW0039702	cave	Cave, 40 bis rue ballainvilliers
AUVAW0039704	cave	Cave, 14 rue de l'enfer
AUVAW0039705	cave	Cave, 29 rue ballainvilliers
AUVAW0039706	cave	Cave, 29 rue ballainvilliers
AUVAW0039707	cave	Cave, 31 rue ballainvilliers
AUVAW0039708	cave	Cave, 12 rue de l'enfer
AUVAW0039709	cave	Cave, 4 et 8 rue bardoux
AUVAW0039710	cave	Cave, 2 rue bardoux
AUVAW0039711	cave	Cave, 5 rue breschet
AUVAW0039712	cave	Cave, 8 rue saint benoit
AUVAW0039713	cave	Cave, 12 rue saint benoit
AUVAW0039715	cave	Cave, 16 rue degeorges
AUVAW0039716	cave	Cave, 4 rue marechal de lattre et de la 1ere armée
AUVAW0039717	cave	Cave, 37 rue saint esprit
AUVAW0039718	cave	Cave, 30 rue saint esprit
AUVAW0039719	cave	Cave, 30 rue saint esprit
AUVAW0039720	cave	Cave, 37 rue saint esprit
AUVAW0039721	cave	Cave, 20 rue saint genes
AUVAW0039722	cave	Cave, 37 rue saint genes
AUVAW0039723	cave	Cave, 33 rue saint genes
AUVAW0039724	cave	Cave, 3 place hippolyte renoux
AUVAW0039725	cave	Cave, 25 rue saint esprit
AUVAW0039726	cave	Cave, 28 rue de l'oratoire
AUVAW0039727	cave	Cave, 27 boulevard trudaine
AUVAW0039728	cave	Cave, 29 boulevard trudaine
AUVAW0039729	cave	Cave, 35 boulevard trudaine
AUVAW0039730	cave	Cave, 35 boulevard trudaine
AUVAW0039731	cave	Cave, 39 boulevard trudaine

Identifiant	Type	Nom
AUVAW0039732	cave	Cave, 41 boulevard trudaïne
AUVAW0039733	cave	Cave, 18 rue des archers
AUVAW0039734	cave	Cave, 18 rue des archers
AUVAW0039735	cave	Cave, 26 rue du port
AUVAW0039736	cave	Cave, 39 bis rue du port
AUVAW0039737	cave	Cave, 43 rue du port
AUVAW0039740	cave	Cave, XX place royale
AUVAW0039741	cave	Cave, 16 rue saint genes
AUVAW0039742	cave	Cave, 16 rue saint genes
AUVAW0039744	cave	Cave, 2 place de la victoire
AUVAW0039745	cave	Cave, 4 place de la victoire
AUVAW0039746	cave	Cave, 6 place de la victoire
AUVAW0039747	cave	Cave, 8 place de la victoire
AUVAW0039748	cave	Cave, 6 place sugny
AUVAW0039749	cave	Cave, 4 place sugny
AUVAW0039750	cave	Cave, 14 rue terrasse
AUVAW0039752	cave	Cave, XX rue massillon
AUVAW0039753	cave	Cave, 4 place sugny
AUVAW0039754	cave	Cave, 4 place sugny
AUVAW0039756	cave	Cave, 5 rue saint genes
AUVAW0039757	cave	Cave, 26 abbe girard
AUVAW0039758	cave	Cave, 7 rue terrasse
AUVAW0039759	cave	Cave, 12 place de la victoire
AUVAW0039761	cave	Cave, 18 rue saint esprit
AUVAW0039763	cave	Cave, 16 rue saint genes
AUVAW0039764	cave	Cave, 10 rue paul leblanc
AUVAW0039765	cave	Cave, 8 rue paul leblanc
AUVAW0039766	cave	Cave, 7 impasse perrier
AUVAW0039767	cave	Cave, 18 rue saint genes
AUVAW0039768	cave	Cave, 25 rue saint genes
AUVAW0039769	cave	Cave, 8 rue siant esprit
AUVAW0039772	cave	Cave, 11 rue massillon
AUVAW0039773	cave	Cave, XX rue barbancon
AUVAW0039774	cave	Cave, XX boulevard lafayette
AUVAW0039775	cave	Cave, 7 place de l'hospital michel
AUVAW0039801	cave	Cave, 3 rue saint-herem
AUVAW0039802	cave	Cave, 15 rue philippe marcombes
AUVAW0039806	cave	Cave, 28 ru du port
AUVAW0039807	cave	Cave, 32 rue du port
AUVAW0039808	cave	Cave, 30 rue des petits gras
AUVAW0039809	cave	Cave, 41 rue du port
AUVAW0039810	cave	Cave, 15 place du terrail
AUVAW0039811	cave	Cave, 30 rue ballainvilliers
AUVAW0039812	cave	Cave, 11 rue notre dame du port
AUVAW0039813	cave	Cave, 7 rue bardoux

Identifiant	Type	Nom
AUVAW0039814	cave	Cave, 36 rue pascal
AUVAW0039815	cave	Cave, 2 rue denis papin
AUVAW0039816	cave	Cave, 1 rue des archers
AUVAW0039817	cave	Cave, 1 rue du tournet
AUVAW0039818	cave	Cave, 1 rue louis renon
AUVAW0039819	cave	Cave, 1 rue maurice busset
AUVAW0039820	cave	Cave, 10 rue des archers
AUVAW0039821	cave	Cave, 11 rue blaise pascal
AUVAW0039822	cave	Cave, 14 rue des archers
AUVAW0039823	cave	Cave, 14 rue neyron
AUVAW0039824	cave	Cave, 15 rue des archers
AUVAW0039825	cave	Cave, 15 rue marechal de lattre et de la 1ere armee
AUVAW0039826	cave	Cave, 16 rue neyron
AUVAW0039827	cave	Cave, 17 rue marechal de lattre et de la 1ere armée
AUVAW0039828	cave	Cave, 18 rue du port
AUVAW0039829	cave	Cave, 2 rue degeorges
AUVAW0039830	cave	Cave, 2 rue gilbert morel
AUVAW0039831	cave	Cave, 2 rue louis renon
AUVAW0039832	cave	Cave, 2 bis rue prévôte
AUVAW0039833	cave	Cave, 2 ter rue prévôte
AUVAW0039834	cave	Cave, 20 rue ballainvilliers
AUVAW0039835	cave	Cave, 21 rue des chaussetiers
AUVAW0039836	cave	Cave, 21 rue neyron
AUVAW0039837	cave	Cave, 25 rue georges clemenceau
AUVAW0039838	cave	Cave, 26 rue marechal de lattre et de la 1ere armee
AUVAW0039839	cave	Cave, 3 rue des archers
AUVAW0039840	cave	Cave, 30 rue du port
AUVAW0039841	cave	Cave, 30 rue marechal de lattre et de la 1ere armee
AUVAW0039842	cave	Cave, 30 rue villeneuve
AUVAW0039843	cave	Cave, 35 rue georges clemenceau
AUVAW0039844	cave	Cave, 36 rue marechal de lattre et de la 1ere armee
AUVAW0039845	cave	Cave, 39 rue des gras
AUVAW0039846	cave	Cave, 4 boulevard leon malfreyt
AUVAW0039847	cave	Cave, 4 rue des archers
AUVAW0039848	cave	Cave, 4 rue de la tour d'auvergne
AUVAW0039849	cave	Cave, 4 bis rue maurice busset
AUVAW0039850	cave	Cave, 44 rue ballainvilliers
AUVAW0039851	cave	Cave, 45 boulevard trudaine
AUVAW0039852	cave	Cave, 48 rue ballainvilliers
AUVAW0039853	cave	Cave, 50 rue ballainvilliers
AUVAW0039854	cave	Cave, 6 rue villeneuve
AUVAW0039855	cave	Cave, 7 place du sauvage
AUVAW0039856	cave	Cave, 7 rue denis papin
AUVAW0039857	cave	Cave, 7 rue des archers
AUVAW0039858	cave	Cave, 8 boulevard malfreyt

Identifiant	Type	Nom
AUVAW0039859	cave	Cave, 8 rue neyron
AUVAW0039860	cave	Cave, 8 rue de la tour monnaie
AUVAW0039861	cave	Cave, 9 impasse saint austreмоine
AUVAW0039862	cave	Cave, rue des petits gras
AUVAW0039863	cave	Cave, rue du coche
AUVAW0039864	cave	Cave, rue gilbert morel
AUVAW0039865	cave	Cave, rue gilbert morel
AUVAW0039866	cave	Cave, rue gilbert morel
AUVAW0039867	cave	Cave, rue gilbert morel

Annexe 3 : Liste des sites pollués ou potentiellement pollués recensés dans un rayon de 250m

Les tableaux ci-dessous répertorient les sites pollués ou potentiellement pollués ainsi que les anciens sites industriels ou activités de service (base de données CASIAS) sur votre commune.

19 sites pollués ou potentiellement pollués à moins de 250m

Identifiant	Nom établissement	Statut instruction
SSP000567501	MSD CHIBRET (Merck Sharp Dohme)	En cours
SSP000743201	Ancien dépôt ESSO	En cours
SSP000797401	USINE MICHELIN DES CARMES	En cours
SSP001261401	Ets LADOUX (ex station service)	En cours
SSP000977501	ESSO S.A.F	Clôturée
SSP52057701	TOTAL - STATION SERVICE relais du Brezet	En cours
SSP000567601	ZAC de Claveloux	En cours
SSP000568601	Station service TOTAL "Relais Anatole FRANCE"	Clôturée
SSP000976001	USINE MICHELIN D'ESTAING	En cours
SSP000565601	Station service AUCHAN NORD (ancienne)	En cours
SSP52407001	AUVERGNE AERONAUTIQUE	Clôturée
SSP000566801	Ancienne Usine à Gaz	En cours
SSP001166401	Ecole du feu MICHELIN	En cours
SSP000567001	Anciens abattoirs saint jean	En cours
SSP001171401	Station service ESSO	En cours
SSP001229901	Yvan Beal Iseki	Clôturée
SSP409525901	Ancien dépôt d'hydrocarbures Exploité par la société CHARVET	En cours
SSP000903701	Usine Michelin de Cataroux	En cours
SSP000903702	Scission site de Cataroux Bâtiment O23	En cours

Annexe 4 : Liste des anciens sites industriels ou activités de service recensés dans un rayon de 500m

154 anciens sites industriels ou activités de service à moins de 500m

Identifiant	Nom établissement	Etat	Activité principale
SSP3791915	Anciens ateliers de peinture et zinguerie	En arrêt	
SSP3791914	Ancien Garage Montlosier	En arrêt	
SSP3791860	Ancienne station service MOBIL	En arrêt	
SSP3791857	Ancien garage-station av. des Paulines	En arrêt	
SSP3791856	Ancienne station service Côte Blatin	En arrêt	
SSP3791855	Ancienne décharge communale	En arrêt	
SSP3791854	Ancienne station service PRISUNIC	En arrêt	
SSP3791853	Ancien garage CITROËN	En arrêt	
SSP3791852	Ancienne station service av. Michelin	En arrêt	
SSP3791851	Ancienne station service av. Union	En arrêt	
SSP3791850	Ancien garage-station CITROËN	En arrêt	
SSP3791834	Ancien grand dépôt de carburants ESSO	En arrêt	
SSP3791399	CET intercommunal de "Puy Long"	Indéterminé	
SSP3791360	ESSO servicar Pochet Lagaye	Indéterminé	
SSP3791359	Ancienne station VERDIER	En arrêt	
SSP3791302	Ancienne casse autos GATT de Puy Long	En arrêt	
SSP3791295	Ancienne casse autos VIALA	En arrêt	
SSP3791293	Ancienne décharge MICHELIN du Cheval	En arrêt	
SSP3791290	Stockages SNCF du Brézet	Indéterminé	
SSP3791287	Casse autos PAQUET du Puy Long	Indéterminé	
SSP3791286	Usine KLEBER INDUSTRIE	Indéterminé	
SSP3791285	Ancien dépôt SOGECAP du Clos	En arrêt	
SSP3791284	Usine MSD CHIBRET Clémentel	Indéterminé	
SSP3791275	Ancienne imprimerie MONT LOUIS	En arrêt	
SSP3791274	Imprimerie du journal LA MONTAGNE	Indéterminé	
SSP3791273	Ancienne fonderie COLLIAUX	En arrêt	
SSP3791271	Anciens entrepôts CHIBRET de la	En arrêt	
SSP3791245	Anciennes tanneries GOUYON de Saint	En arrêt	
SSP3791244	Anciens stockages SNCF du centre de	En arrêt	
SSP3791243	Ancienne usine SMG de Buffon	En arrêt	
SSP3791242	Ancienne usine SMG de la Pradelle	En arrêt	
SSP3791241	Anciens ateliers GALEK	En arrêt	
SSP3791237	Anciennes fonderies OLIER	En arrêt	
SSP3791222	Anciens ateliers PERRIER	En arrêt	
SSP3791216	Ancienne usine SEA du Brézet	En arrêt	
SSP3791211	Anciens stockages SNCF Guynemer	En arrêt	
SSP3791210	Anciens stockages de Rabanesse	En arrêt	
SSP3791200	Usine LE CAOUTCHOUC TECHNIQUE	Indéterminé	

Identifiant	Nom établissement	Etat	Activité principale
SSP3791199	Stockages CHARVET TOTAL	Indéterminé	
SSP3791175	Anciennes tanneries de Clermont	En arrêt	
SSP3791157	Ancienne usine à gaz de Clermont	En arrêt	
SSP3791133	Stockages ESSO Barrière de Cournon	Indéterminé	
SSP3791132	Ancienne usine TEISSET KESSLER	En arrêt	
SSP3791131	Ancienne cartoucherie de la Pradelle	En arrêt	
SSP3791128	Usine ATELIERS CONSTRUCTIONS DU	Indéterminé	
SSP3791126	Usine ATELIERS CONSTRUCTIONS du	Indéterminé	
SSP3791110	Ancienne manufacture SEA	En arrêt	
SSP3791102	Ancienne fonderie BELLON	En arrêt	
SSP3791100	Anciens stockages COTELLE et	En arrêt	
SSP3791099	Ancienne usine COTELLE et FOUCHER	En arrêt	
SSP3791097	Anciens stockages LACURE	En arrêt	
SSP3791095	Anciens ateliers LE TUBE APPLIQUE	En arrêt	
SSP3791091	Garage et service LACURE	Indéterminé	
SSP3791090	Ateliers GIDON	Indéterminé	
SSP3791089	Ateliers ATH	Indéterminé	
SSP3791088	Ateliers WERCK	Indéterminé	
SSP3791087	Laboratoire TRANSPHYTO	Indéterminé	
SSP3791086	Centrale à béton des BASALTES du	Indéterminé	
SSP3791085	Ateliers DERIGON	Indéterminé	
SSP3791084	Ateliers SACEM	Indéterminé	
SSP3791083	Ateliers POL HENRI AGRET	Indéterminé	
SSP3791082	Ateliers OLIER	Indéterminé	
SSP3791081	Stockages MAZET	Indéterminé	
SSP3791080	Laboratoire JOANNY	Indéterminé	
SSP3791079	Ateliers FOURNIAL	Indéterminé	
SSP3791078	Imprimerie CARTONA	Indéterminé	
SSP3791077	Usine BEAL du Brézet	Indéterminé	
SSP3791076	Imprimerie REIX	Indéterminé	
SSP3791075	Laboratoires GARCIN	Indéterminé	
SSP3790909	Ancienne usine PINGEOT	En arrêt	
SSP3790908	Ancienne usine SACEM	En arrêt	
SSP3790907	Ancienne usine MAFAC	En arrêt	
SSP3790895	Usine AIA	Indéterminé	
SSP3790865	Dépôts MICHELIN du Clos Four	Indéterminé	
SSP3790864	Anciens ateliers des Etablissements MAX	En arrêt	
SSP3790863	Ancienne station JALADE	En arrêt	
SSP3790861	Ancien garage ROSIER	En arrêt	
SSP3790860	Ancienne usine BERGOUGNAN	En arrêt	
SSP3790859	Ancienne usine AMC	En arrêt	
SSP3790858	Anciens stockages RAFFINERIES DU MIDI	En arrêt	
SSP3790857	Stockages BP STREICHENBERGER	Indéterminé	
SSP3790856	Ancienne usine AMISOL	En arrêt	
SSP3790852	CENTROR PEINTURE	Indéterminé	

Identifiant	Nom établissement	Etat	Activité principale
SSP3790846	Sucrerie BOURDON d'Aulnat	Indéterminé	
SSP3790844	Etablissements GIGNOUX	Indéterminé	
SSP3790843	Etablissements MAX BRAS Brézet	Indéterminé	
SSP3790842	Imprimerie SIMAN	Indéterminé	
SSP3790841	Etablissements ECHALIER	Indéterminé	
SSP3790838	Usine MICHELIN de la Combaude	Indéterminé	
SSP3790837	Usine MICHELIN des Carmes	Indéterminé	
SSP3790836	Usine MICHELIN de Cataroux	Indéterminé	
SSP3790835	Usine MICHELIN d'Estaing	Indéterminé	
SSP3790824	Ancienne station Chanteranne 1er Mai	En arrêt	
SSP3790814	Ancienne station PLANTADE	En arrêt	
SSP3790807	Ancienne station DESECURE	En arrêt	
SSP3790804	Ancienne station PETROLES de la	En arrêt	
SSP3790799	Ancienne station COLLANGE	En arrêt	
SSP3790798	Ancienne station ESSO STANDARD	En arrêt	
SSP3790796	Ancienne station Pont Aubière	En arrêt	
SSP3790795	Ancienne station de la Gare	En arrêt	
SSP3790782	Ancienne station JEUDY service	En arrêt	
SSP3790781	Ancien Garage station service	En arrêt	
SSP3790780	Ancienne station service ANTAR Blatin	En arrêt	
SSP3790779	Ancienne station ANTAR "Le Relais"	En arrêt	
SSP3790778	Ancienne station ESSO av. Libération	En arrêt	
SSP3790777	Ancienne station ANTAR service Dellile	En arrêt	
SSP3790776	Ancienne station SOCONY VACUUM	En arrêt	
SSP3790641	LECLERC service	Indéterminé	
SSP3790640	LECLERC service Brézet	Indéterminé	
SSP3790615	ELF contact Les Vergnes	Indéterminé	
SSP3790614	Ancienne station ANTAR service Anatole	En arrêt	
SSP3790609	Ancienne Station service-Garage Av.	En arrêt	
SSP3790608	Ancienne station DISTAR service Oradou	En arrêt	
SSP3790607	ELF service Winston Churchill	Indéterminé	
SSP3790606	TOTAL service Gergovia	Indéterminé	
SSP3790605	SHELL service Les Salins	Indéterminé	
SSP3790604	Ancienne station TOTAL service Delille	En arrêt	
SSP3790603	ESSO servicar Claude Bernard	Indéterminé	
SSP3790602	ESSO servicar Côte Blatin	Indéterminé	
SSP3790601	ATAC service	Indéterminé	
SSP3790599	ELF service Avenue du Puy de Dôme	Indéterminé	
SSP3790598	ESSO service Avenue du Puy de Dôme	Indéterminé	
SSP3790597	Ancienne station service Avenue du Puy	En arrêt	
SSP3790596	CASINO service Berthelot	Indéterminé	
SSP3790595	INTERMARCHE service Fontgiève	Indéterminé	
SSP3790594	ELF service Lavoisier	Indéterminé	
SSP3790593	Ancienne station MOBIL Jean baptiste	En arrêt	
SSP3790590	BP service Torpilleur Sirrocco	Indéterminé	

Identifiant	Nom établissement	Etat	Activité principale
SSP3790589	SHELL service République	Indéterminé	
SSP3790588	Ancienne station service Herbet	En arrêt	
SSP3790587	ELF service Le Brézet	Indéterminé	
SSP3790586	TOTAL service Annatole France	Indéterminé	
SSP3790585	TOTAL service La Fayette	Indéterminé	
SSP3790584	Ancienne station service Saint Jacques	En arrêt	
SSP3790583	Ancienne station Union Soviétique	En arrêt	
SSP3790581	INTERMARCHE service La Combaude	Indéterminé	
SSP3790566	MAMMOUTH service	Indéterminé	
SSP3790565	ELF service	Indéterminé	
SSP3790564	TOTAL servive Etienne Clémentel	Indéterminé	
SSP3790563	Ancienne station Lavage Center	En arrêt	
SSP3790562	Ancienne station MOBIL Le Fournil des	En arrêt	
SSP3790561	ESSO servicar Montferrand	En arrêt	
SSP3790560	AGIP service	Indéterminé	
SSP3790559	ELF service Ambroise Brugière	Indéterminé	
SSP3790558	AGIP service Saint Jean CASINO	Indéterminé	
SSP3790557	TOTAL service Saint Jean	Indéterminé	
SSP3790556	Ancienne station BP service	En arrêt	
SSP3790555	Ancienne station MARTIN service et	Indéterminé	
SSP3790554	Ancienne station garage RENAULT La	En arrêt	
SSP3790553	Ancienne station de l'observatoire	En arrêt	
SSP3790551	ESSO servicar Gustave Flaubert	Indéterminé	
SSP3790550	TOTAL service	Indéterminé	
SSP525066	MFP MICHELIN	En arrêt	
SSP524070	AUVERGNE AERONAUTIQUE	En arrêt	



RÉPUBLIQUE
FRANÇAISE

Liberté
Égalité
Fraternité



QUE FAIRE
EN CAS D'...

Premier risque naturel en France, les
inondations concernent une très grande
majorité des territoires français.

INONDATION ?

Avant une inondation

- **RENSEIGNEZ-VOUS** auprès de la **mairie** sur le type d'inondation qui vous concerne et les mesures de protection (lieux d'hébergement en cas d'évacuation, etc.)
- **FAITES RÉALISER** un **diagnostic** de vulnérabilité de votre maison
- **PRÉPAREZ** votre **kit d'urgence 72 heures** avec les objets et articles essentiels
- **PRÉVOYEZ** les dispositifs de **protection à installer** : sacs de sable, barrières amovibles (batardeaux) et le matériel pour surélever les meubles
- **AMÉNAGEZ** une **zone refuge** à l'étage, avec une ouverture permettant l'évacuation **OU IDENTIFIEZ** un lieu à proximité pour vous réfugier

Quand une inondation est annoncée et que l'eau monte

- **ÉLOIGNEZ-VOUS** des cours d'eau, des berges et des ponts
- **REPORTÉZ** tous vos déplacements, que ce soit à pied ou en voiture
- **N'ALLEZ PAS CHERCHER** vos enfants à l'école ou à la crèche : ils y sont en sécurité
- **INFORMEZ-VOUS** sur les sites Météo-France et Vigicrues
- **INSTALLEZ** les dispositifs de protection, sans vous mettre en danger, et placez en hauteur les produits polluants
- **COUPEZ**, si possible, les réseaux de gaz, d'électricité et de chauffage
- **RÉFUGIEZ-VOUS** dans un bâtiment, en hauteur ou à l'étage, avec le kit d'urgence 72 heures
- **NE DESCENDEZ PAS** dans les sous-sols ou les parkings souterrains

Pendant toute la durée de l'inondation



NE PRENEZ PAS VOTRE VOITURE, 30 cm d'eau suffisent à emporter une voiture



ÉVITEZ DE TÉLÉPHONER afin de laisser les réseaux disponibles pour les secours



RESTEZ À L'ABRI, n'évacuez votre domicile que sur ordre des autorités



RESTEZ À L'ÉCOUTE des consignes des autorités

POUR EN SAVOIR PLUS : georisques.gouv.fr



RÉPUBLIQUE
FRANÇAISE

Liberté
Égalité
Fraternité



QUE FAIRE
EN CAS DE...

Le séisme est le risque naturel majeur potentiellement le plus meurtrier, tant par ses effets directs (chutes d'objets et effondrement de bâtiments) qu'indirects (mouvements de terrain, tsunami, etc.).

SÉISME ?

Avant les secousses, préparez-vous

- **REPÉREZ les endroits où vous protéger :** loin des fenêtres, sous un meuble solide
- **FIXEZ les appareils et meubles lourds** pour éviter qu'ils ne soient projetés ou renversés
- **PRÉPAREZ VOTRE KIT D'URGENCE 72H** avec les objets et articles essentiels
- **FAITES RÉALISER UN DIAGNOSTIC de vulnérabilité** de votre bâtiment



Pendant les secousses

- **ABRITEZ-VOUS PRÈS D'UN MUR**, d'une structure porteuse ou sous des meubles solides
- **ELOIGNEZ-VOUS DES FENÊTRES** pour éviter les bris de verre
- Si vous êtes en rez-de-chaussée ou à proximité d'une sortie, **ÉLOIGNEZ-VOUS DU BÂTIMENT**
- **NE RESTEZ PAS PRÈS DES LIGNES ÉLECTRIQUES** ou d'ouvrages qui pourraient s'effondrer (ponts, corniches, ...)
- **EN VOITURE, NE SORTEZ PAS** et arrêtez-vous à distance des bâtiments
- **RESTEZ ATTENTIF :** après une première secousse, il peut y avoir des répliques



Après les secousses



SORTEZ DU BÂTIMENT, évacuez par les escaliers et éloignez-vous de ce qui pourrait s'effondrer



ELOIGNEZ-VOUS DES CÔTES et rejoignez les hauteurs : un séisme peut provoquer un tsunami



ÉVITEZ DE TÉLÉPHONER afin de laisser les réseaux disponibles pour les secours



RESTEZ À L'ÉCOUTE des consignes des autorités

POUR EN SAVOIR PLUS : georisques.gouv.fr



RÉPUBLIQUE
FRANÇAISE

Liberté
Égalité
Fraternité



QUE FAIRE
EN CAS D'...

Un accident industriel peut exposer la population et l'environnement à des effets thermiques, toxiques ou de surpression, jusqu'à plusieurs dizaines de kilomètres du lieu de l'accident.

ACCIDENT INDUSTRIEL ?

Si vous vivez dans une zone à risques industriels majeurs

- **DEMANDEZ À VOTRE MAIRIE** les brochures d'information éditées par l'industriel en lien avec la **préfecture** : elles informent sur les signaux d'alerte et indiquent la conduite à tenir

- **IDENTIFIEZ LE SIGNAL NATIONAL D'ALERTE** pour le reconnaître en cas d'événement

- **PRÉPAREZ VOTRE KIT D'URGENCE 72h** et munissez-vous de gros scotch

Alerte



Fin d'alerte



En cas d'accident industriel, dès que vous entendez le signal sonore d'alerte

- **METTEZ-VOUS À L'ABRI** dans un bâtiment en dur, fermez portes et fenêtres
- **CALFEUTREZ AVEC LE GROS SCOTCH LES OUVERTURES ET LES AÉRATIONS**, arrêtez la ventilation et la climatisation
- **SI VOUS ÊTES DANS VOTRE VÉHICULE**, gagnez un bâtiment le plus rapidement possible
- **N'ALLEZ PAS CHERCHER VOS ENFANTS**, ils sont pris en charge par les équipes pédagogiques ou les secours

- **ELOIGNEZ-VOUS DES FENÊTRES** afin de vous protéger des éclats de verre éventuels

- **EN CAS DE GÊNE RESPIRATOIRE** respirez à travers un linge humide



Jusqu'à la fin de l'alerte



RESTEZ À L'ÉCOUTE
des consignes des autorités



ÉVITEZ DE TÉLÉPHONER
afin de laisser les réseaux disponibles pour les secours



RESTEZ À L'ABRI,
n'évacuez votre domicile que sur ordre des autorités



NE FUMEZ PAS,
évittez toute flamme ou étincelle

POUR EN SAVOIR PLUS : georisques.gouv.fr



RÉPUBLIQUE
FRANÇAISE

Liberté
Égalité
Fraternité



QUE FAIRE
EN CAS DE...

En France, 9 feux sur 10 sont d'origine humaine : en cas de sécheresse, de canicule ou de vent fort, un mégot mal éteint jeté depuis une fenêtre de voiture peut suffire à dévaster des hectares de végétation en quelques minutes.

FEU DE FORÊT ?

Comment éviter les départs de feu de forêt ?

- **DÉBROUSSAILLEZ** autour de chez vous avant l'été
- **ORGANISEZ** les barbecues loin de la végétation
- **RÉALISEZ VOS TRAVAUX DE BRICOLAGE**, sources d'étincelles, loin de la pelouse et des herbes sèches
- **JETEZ vos mégots dans un cendrier.**
Faites attention aux cendres incandescentes



En cas de départ de feu de forêt ou de végétation

- **DONNEZ L'ALERTE** en appelant le 112, le 18 ou le 114 (personnes malentendantes)
- **ÉLOIGNEZ LES COMBUSTIBLES** (bouteilles de gaz, etc.)
- **RENTREZ** le mobilier de jardin et le tuyau d'arrosage
- **ABRITEZ-VOUS** dans un bâtiment en dur. Fermez et arrosez volets, portes et fenêtres
- **OCCULTEZ LES AÉRATIONS** et les bas de porte avec des linges mouillés
- **COUVREZ-VOUS** le nez et la bouche avec un linge humide
- **LAISSEZ VOTRE PORTAIL OUVERT** pour faciliter l'accès des pompiers
- **SI VOUS ÊTES DANS VOTRE VÉHICULE**, ne sortez pas et allez-vous garer dans une zone dégagée



En attendant les secours



RESTEZ À L'ÉCOUTE
des consignes des autorités



ÉVITEZ DE TÉLÉPHONER
afin de laisser les réseaux disponibles pour les secours



RESTEZ À L'ABRI,
n'évacuez votre domicile que
sur ordre des autorités



**NE PRENEZ PAS
VOTRE VOITURE**

POUR EN SAVOIR PLUS : georisques.gouv.fr