

# GÉORISQUES

## Rapport de risques

 **Commune recherchée :**

92400 Courbevoie

Ce rapport de risques est délivré à titre informatif.  
Il a pour but de vous montrer une vision simplifiée des risques naturels et technologiques situés près de chez vous.

Vous pouvez consulter nos conditions d'utilisation sur :  
[georisques.gouv.fr/cgu](https://georisques.gouv.fr/cgu)

## 6 Risques naturels identifiés :



INONDATION

**EI** sur ma commune :

EXISTANT



REMONTÉE DE NAPPE

**EI** sur ma commune :

EXISTANT



SÉISME

**EI** sur ma commune :

FAIBLE



MOUVEMENTS DE TERRAIN

**EI** sur ma commune :

EXISTANT



RETRAIT GONFLEMENT DES  
ARGILES

**EI** sur ma commune :

MODÉRÉ



RADON

**EI** sur ma commune :

FAIBLE

## 3 Risques technologiques identifiés :



INSTALLATIONS INDUSTRIELLES  
CLASSÉES (ICPE)

**EI** sur ma commune :

CONCERNÉ



CANALISATIONS DE TRANSPORT  
DE MATIÈRES DANGEREUSES

**EI** sur ma commune :

CONCERNÉ



POLLUTION DES SOLS

**EI** sur ma commune :

CONCERNÉ

# Risque d'inondation sur Courbevoie

 Risque sur la commune **EXISTANT**

L'inondation est une submersion, rapide ou lente, d'une zone habituellement hors de l'eau.



 Zone à risque entraînant une servitude d'utilité publique

## Informations détaillées :



### PPRN : PPRI de la Seine

Le plan de prévention des risques naturels (PPRN) de type Inondation nommé PPRI de la Seine a été approuvé sur votre commune.

Date de prescription : 29/05/1998

Date d'approbation : 09/01/2004

Le PPR couvre les aléas suivant :

#### Inondation

*Par une crue à débordement lent de cours d'eau*

Le plan de prévention des risques est un document réalisé par l'État qui interdit de construire dans les zones les plus exposées et encadre les constructions dans les autres zones exposées.

Pour avoir tous les détails sur votre PPR, vous pouvez consulter le site de votre préfecture.



### TRI : TRI Métropole Francilienne

Un territoire à risque important d'inondation (TRI) est une zone où les enjeux potentiellement exposés aux inondations sont les plus importants. L'identifiant de votre TRI est : 93DRIEE\_IF20140001



### AZI : La Seine

L'atlas des zones inondables (AZI) vise à faciliter la connaissance des risques d'inondations par les collectivités territoriales, les services de l'État et le public.

# Risque d'inondation sur Courbevoie



## PAPI : PAPI Seine et Marne Francilienne

Votre commune bénéficie d'un programme d'actions de prévention des inondations (PAPI) dont l'identifiant est 95DRIEE\_IF20190001.

Il couvre les aléas et sous aléas :

[Inondation](#)

[Par une crue à débordement lent de cours d'eau](#)

Ce programme vise à réduire les conséquences des inondations sur les personnes et les biens. Un PAPI peut ouvrir droit à des subventions au profit des habitants et les petites entreprises, pour les aides à réaliser des travaux de réduction de la vulnérabilité de leur habitation ou de leur bâtiment.



## DDRM : DDRM92

Dans son Dossier Départemental des Risques Majeurs (DDRM), la préfecture a classé votre commune à risque pour les aléas et sous aléas :

[Inondation](#)

## 4 inondations classées en catastrophe naturelle dans ma commune :

Une CATNAT est une Catastrophe Naturelle, liée à un phénomène ou conjonction de phénomènes dont les effets sont particulièrement dommageables. Lorsqu'une catastrophe naturelle frappe un territoire, on dit que "le territoire est en état de catastrophe naturelle".

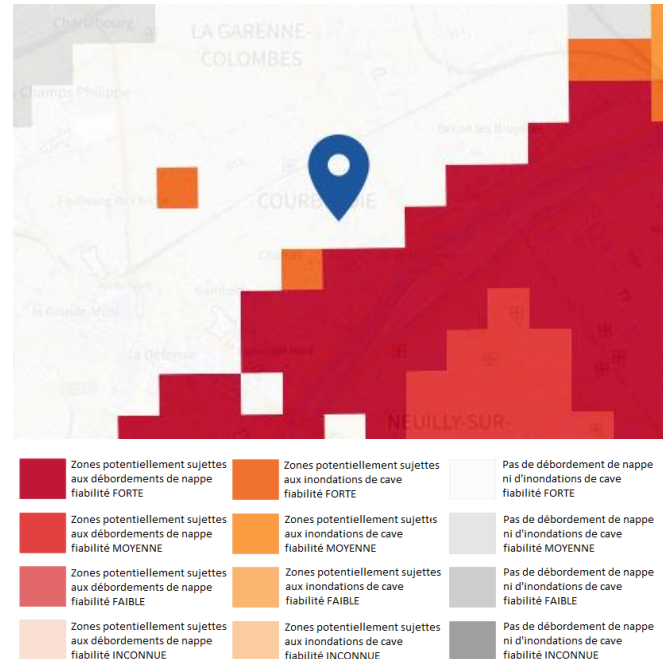
Code NOR	Libellé	Début le	Sur le journal officiel du
INTE1804348A	Inondations et/ou Coulées de Boue	15/01/2018	15/02/2018
INTE1616446A	Inondations et/ou Coulées de Boue	28/05/2016	16/06/2016
INTE0200119A	Inondations et/ou Coulées de Boue	26/07/2001	28/03/2002
INTE9900627A	Mouvement de Terrain	25/12/1999	30/12/1999

# Risque de remontées de nappe sur Courbevoie

**Risque sur la commune** **EXISTANT**

Une inondation par remontée de nappe se produit lorsque la nappe phréatique (le réservoir d'eau souterrain) sature le sol et remonte à la surface, souvent après des pluies prolongées ou des crues.

Les remontées de nappes peuvent provoquer l'inondation de caves et engendrer l'endommagement du bâti, notamment du fait d'infiltrations dans les murs. A long terme, des infiltrations dans les murs peuvent désagréger les mortiers. Il faut être très prudent lors des opérations de pompage lorsque des caves ont été inondées afin de ne pas fragiliser les murs à cause d'une différence de pression exercée par l'eau.



## Informations détaillées :



### REMONTÉE DE NAPPES :

Votre niveau d'exposition aux remontées de nappes est : Zones potentiellement sujettes aux débordements de nappe.

L'indication de fiabilité associé à votre zone est : FORTE



### PAPI : PAPI Seine et Marne Francilienne

Votre commune bénéficie d'un programme d'actions de prévention des inondations (PAPI) dont l'identifiant est 95DRIIE\_IF20190001.

Il couvre les aléas et sous aléas :

**Inondation**

[Par une crue à débordement lent de cours d'eau](#)

Ce programme vise à réduire les conséquences des inondations sur les personnes et les biens. Un PAPI peut ouvrir droit à des subventions au profit des habitants et les petites entreprises, pour les aides à réaliser des travaux de réduction de la vulnérabilité de leur habitation ou de leur bâtiment.

# Risque de séisme sur Courbevoie

## Risque sur la commune **FAIBLE**

Les tremblements de terre naissent généralement dans les profondeurs de l'écorce terrestre et causent des secousses plus ou moins violentes à la surface du sol. Généralement engendrés par la reprise d'un mouvement tectonique le long d'une faille, ils peuvent avoir pour conséquence d'autres phénomènes : mouvements de terrain, raz de marée, liquéfaction des sols (perte de portance), effet hydrologique.

Certains sites, en fonction de leur relief et de la nature du sol, peuvent amplifier les mouvements créés par le séisme. On parle alors d'effet de site. On caractérise un séisme par sa magnitude (énergie libérée) et son intensité (effets observés ou ressentis par l'homme, ampleurs des dégâts aux constructions).



## Informations détaillées :



### SÉISME : Échelle réglementaire et obligations associées

Sur l'échelle réglementaire, à votre adresse, le risque sismique est de 1/5.

Pour votre sécurité, à partir d'un risque de niveau 2, des obligations en cas de travaux ou de construction sont liées à prévenir votre risque sismique. Vous pouvez les consulter sur cette fiche.

# Risque de mouvements de terrain sur Courbevoie

## Risque sur la commune **EXISTANT**

Les mouvements de terrain regroupent un ensemble de déplacements, plus ou moins brutaux, du sol ou du sous-sol.

Les volumes en jeu peuvent aller de quelques mètres cubes à plusieurs millions de mètres cubes.

Les déplacements peuvent être lents (quelques millimètres par an) à très rapides (quelques centaines de mètres par jour).

Généralement, les mouvements de terrain mobilisant un volume important sont peu rapides. Ces phénomènes sont souvent très destructeurs, car les aménagements humains y sont très sensibles et les dommages aux biens sont considérables et souvent irréversibles.

Pour les départements 78, 91, 95 ainsi que Paris-Petite couronne les données cavités ne sont pas présentées sur le portail Géorisques. Nous vous invitons, si vous souhaitez plus d'information pour ces zones géographiques, à consulter les sites suivants :

- Paris petite couronne : <https://www.paris.fr/pages/tout-savoir-sur-les-sous-sols-2317/>
- Départements 78,91,95 : [www.igc-versailles.fr/](http://www.igc-versailles.fr/)

## Les types de risques mouvements de terrain à ma commune:

- Affaissements et effondrements d'origine anthropique (anciennes carrières souterraines, hors mines) : Cavités souterraines formées naturellement, générant des vides dont les toits sont susceptibles de rompre subitement

## Informations détaillées :

### PPRN : R111.3 sur la commune Courbevoie

Le plan de prévention des risques naturels (PPRN) de type Mouvements de terrain nommé R111.3 sur la commune Courbevoie a été approuvé sur votre commune.

Date de prescription : 31/07/1984

Date d'approbation : 25/11/1985

Le PPR couvre les aléas suivant :

**Mouvement de terrain**

*Affaissements et effondrements d'origine anthropique (anciennes carrières souterraines, hors mines)*

Le plan de prévention des risques est un document réalisé par l'État qui interdit de construire dans les zones les plus exposées et encadre les constructions dans les autres zones exposées.

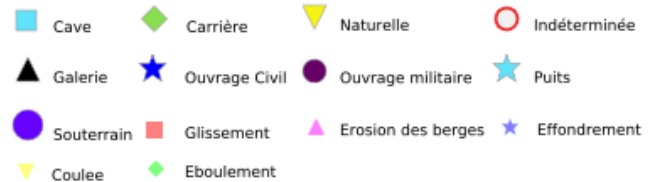
Pour avoir tous les détails sur votre PPR, vous pouvez consulter le site de votre préfecture.

### DDRM : DDRM92

Dans son Dossier Départemental des Risques Majeurs (DDRM), la préfecture a classé votre commune à risque pour les aléas et sous aléas :

**Mouvement de terrain**

*Affaissements et effondrements d'origine anthropique (anciennes carrières souterraines, hors mines)*



## 1 Mouvements de terrain classés en catastrophe naturelle dans ma commune :

Une CATNAT est une Catastrophe Naturelle, liée à un phénomène ou conjonction de phénomènes dont les effets sont particulièrement dommageables. Lorsqu'une catastrophe naturelle frappe un territoire, on dit que "le territoire est en état de catastrophe naturelle".

## Risque de mouvements de terrain sur Courbevoie

Code NOR	Libellé	Début le	Sur le journal officiel du
INTE9900627A	Mouvement de Terrain	25/12/1999	30/12/1999

# Risque de retrait gonflement des argiles sur Courbevoie

 Risque sur la commune **MODÉRÉ**

Les sols qui contiennent de l'argile gonflent en présence d'eau (saison des pluies) et se tassent en saison sèche. Ces mouvements de gonflement et de rétractation du sol peuvent endommager les bâtiments (fissuration). Les maisons individuelles qui n'ont pas été conçues pour résister aux mouvements des sols argileux peuvent être significativement endommagées. C'est pourquoi le phénomène de retrait et de gonflement des argiles est considéré comme un risque naturel. Le changement climatique, avec l'aggravation des périodes de sécheresse, augmente ce risque.



## Informations détaillées :



### **RGA : Échelle réglementaire et obligations associées**

Sur l'échelle réglementaire, à votre adresse, le risque de gonflement des argiles est de **2/3**.  
Pour votre sécurité, des obligations en cas de travaux ou de construction sont liées à prévenir le risque.

# Risque radon sur Courbevoie

 Risque sur la commune **FAIBLE**

Le radon est un gaz radioactif naturel. Il est présent dans le sol, l'air et l'eau. Il présente principalement un risque sanitaire pour l'homme lorsqu'il s'accumule dans les bâtiments.



## Informations détaillées :



### **RADON : Potentiel radon faible : recommandations et obligations**

Sur l'échelle réglementaire dans votre commune, le potentiel radon est de **1/3**.

Pour votre sécurité, lorsque le potentiel radon est élevé (niveau 3), il existe des recommandations et une obligation d'informer les acquéreurs ou locataires. Vous pouvez les consulter sur cette fiche.

# Risque lié aux installations industrielles classées (ICPE) sur Courbevoie

**Risque sur la commune** **CONCERNÉ**

Les installations classées pour la protection de l'environnement (ICPE) sont les exploitations industrielles ou agricoles susceptibles de créer des risques ou de provoquer des pollutions ou nuisances, notamment pour la sécurité et la santé des riverains.

Les établissements Seveso stockent ou manipulent des quantités importantes de substances et mélanges dangereux.

Les établissements Seveso seuil haut stockent plus de substances et mélanges dangereux que les établissements Seveso seuil bas.

Les établissements relevant des rubriques 4XXX sont des établissements qui stockent ou manipulent des substances et mélanges dangereux et sont autorisés ou enregistrés pour cette activité.



## Informations détaillées :

### 1 installation(s) classée(s) non SEVESO manipulant des substances et mélanges dangereux sur la commune

Nom de l'établissement	Statut SEVESO
IDEX LA DEFENSE	Non Seveso

# Canalisations de transport de matières dangereuses sur Courbevoie

 Risque sur la commune **CONCERNÉ**

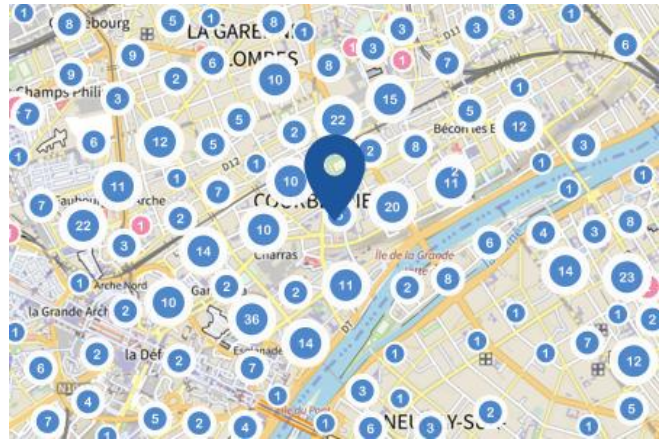
Les canalisations sont fixes et protégées. En général, elles sont enterrées à au moins 80 cm de profondeur. Les canalisations sont utilisées pour le transport sur grandes distances du gaz naturel (gazoducs), des hydrocarbures liquides ou liquéfiés (oléoducs, pipelines), de certains produits chimiques (éthylène, propylène...) et de la saumure (saumoduc).



# Risque de pollution des sols sur Courbevoie

Risque sur la commune **CONCERNÉ**

Un site pollué est un site qui, du fait d'anciens dépôts de déchets ou d'infiltration de substances polluantes, présente une pollution susceptible de provoquer une nuisance ou un risque pérenne pour les personnes ou l'environnement.



## Informations détaillées :



### SIS :

Votre commune contient un secteur d'information sur les sols (SIS) pouvant occasionner des obligations et des restrictions d'usage.  
Renseignez vous auprès de votre mairie.

Liste des sites pollués ou potentiellement pollués recensés dans un rayon de 250m en annexe 1.

Liste des anciens sites industriels ou activités de service recensés dans un rayon de 500m en annexe 2.

## Annexe 1 : Liste des sites pollués ou potentiellement pollués recensés dans un rayon de 250m

Les tableaux ci-dessous répertorient les sites pollués ou potentiellement pollués ainsi que les anciens sites industriels ou activités de service (base de données CASIAS) sur votre commune.

3 sites pollués ou potentiellement pollués à moins de 250m

Identifiant	Nom établissement	Statut instruction
SSP000328801	LEROY SOMER	Clôturée
SSP000342701	LES VANETTES	Clôturée
SSP040009101	HERTZ FRANCE Cessation d'activité	Clôturée

## Annexe 2 : Liste des anciens sites industriels ou activités de service recensés dans un rayon de 500m

314 anciens sites industriels ou activités de service à moins de 500m

Identifiant	Nom établissement	Etat	Activité principale
SSP3889020	Station-service des Bruyères	En arrêt	
SSP3888801	Laverie - Pressing	En arrêt	
SSP3888725		Indéterminé	
SSP3888724		En arrêt	
SSP3888638		Indéterminé	
SSP3888637	Savonnerie Hexotol	En arrêt	
SSP3888616	Laverie - Pressing	Indéterminé	
SSP3888614	Station Service	Indéterminé	
SSP3888588	Garage	Indéterminé	
SSP3888587	Usine de fabrication de matériel	En arrêt	
SSP3888560		En arrêt	
SSP3888525		Indéterminé	
SSP3888504	Usine de construction automobiles	Indéterminé	
SSP3888503	Garage - Station service	En arrêt	
SSP3888434		Indéterminé	
SSP3888433	Atelier de chromage des métaux et	En arrêt	
SSP3888392		Indéterminé	
SSP3888368		Indéterminé	
SSP3888367	Chaudronnerie	Indéterminé	
SSP3888366	Laverie	Indéterminé	
SSP3888350		Indéterminé	
SSP3888349		Indéterminé	
SSP3888348		Indéterminé	
SSP3888347		Indéterminé	
SSP3888346		Indéterminé	
SSP3888333		Indéterminé	
SSP3888332		Indéterminé	
SSP3888331		Indéterminé	
SSP3888330		Indéterminé	
SSP3888328		Indéterminé	
SSP3888327		Indéterminé	
SSP3888326		Indéterminé	
SSP3888325	Blanchisserie	Indéterminé	
SSP3888300	Centrale thermique de Charras	Indéterminé	
SSP3888299		En arrêt	
SSP3888298		En arrêt	
SSP3888297	Carrosserie	En arrêt	
SSP3888296		En arrêt	

Identifiant	Nom établissement	Etat	Activité principale
SSP3888267		En arrêt	
SSP3888266		En arrêt	
SSP3888265		En arrêt	
SSP3888264		En arrêt	
SSP3888263		En arrêt	
SSP3888251		Indéterminé	
SSP3888234	Atelier de fabrication des fours	En arrêt	
SSP3888233		En arrêt	
SSP3888223		En arrêt	
SSP3888208	Buanderie	En arrêt	
SSP3888205	Buanderie	En arrêt	
SSP3888200	Atelier de taillage des engrenages	En arrêt	
SSP3888191	Usine de construction électro-	En arrêt	
SSP3888189	Atelier de broyage de l'amiante	En arrêt	
SSP3888174		En arrêt	
SSP3888135	Atelier de fabrication d'objets en	En arrêt	
SSP3888133	Garage	Indéterminé	
SSP3888131	Garage	En arrêt	
SSP3888103	Station-service	En arrêt	
SSP3888102		En arrêt	
SSP3888101		En arrêt	
SSP3888065		En arrêt	
SSP3888047		En arrêt	
SSP3888046		En arrêt	
SSP3888045		Indéterminé	
SSP3888035		En arrêt	
SSP3888014	Atelier de mécanique Générale	Indéterminé	
SSP3887982	Atelier de conditionnement de	En arrêt	
SSP3887976	Garage - station service - Société des	Indéterminé	
SSP3887968	Garage - station service	Indéterminé	
SSP3887967	Garage - station service	En arrêt	
SSP3887966	Garage	En arrêt	
SSP3887939	Atelier de vernissage de glaces	En arrêt	
SSP3887936	Atelier de décolletage des métaux et	Indéterminé	
SSP3887932	Laverie - Pressing	Indéterminé	
SSP3887891		Indéterminé	
SSP3887890		Indéterminé	
SSP3887870		Indéterminé	
SSP3887868		Indéterminé	
SSP3887844		Indéterminé	
SSP3887834	Station-service	Indéterminé	
SSP3887833		En arrêt	
SSP3887803		En arrêt	
SSP3887801		En arrêt	
SSP3887800		En arrêt	

Identifiant	Nom établissement	Etat	Activité principale
SSP3887789	carrosserie	Indéterminé	
SSP3887787	Parfumeur Distillateur	En arrêt	
SSP3887773		En arrêt	
SSP3887752	station service	Indéterminé	
SSP3887751	garage	Indéterminé	
SSP3887733		En arrêt	
SSP3887721		Indéterminé	
SSP3887713		Indéterminé	
SSP3887711		Indéterminé	
SSP3887709	Usines de cristalleries	Indéterminé	
SSP3887672		En arrêt	
SSP3887637	Garage -station service -atelier de	En arrêt	
SSP3887636	Garage automobiles - anciennement	Indéterminé	
SSP3887633	Garage - station service NOVA	En arrêt	
SSP3887615	Station de distribution de carburants	En arrêt	
SSP3887614	Atelier de traitement des métaux	En arrêt	
SSP3887613	Fabricant des pompes à essence et	En arrêt	
SSP3887586	Garage et station service	En arrêt	
SSP3887585	Atelier de travail des métaux	En arrêt	
SSP3887584	Station service	En arrêt	
SSP3887583	Garage	En arrêt	
SSP3887568	Fabrique d'avertisseurs sonors pour	En arrêt	
SSP3887561	Atelier de tôlerie, chaudronnerie	Indéterminé	
SSP3887560	Buanderie, blanchisserie, lavoir public	En arrêt	
SSP3887524	Garage DUBOSC	En arrêt	
SSP3887522	Blanchisserie	En arrêt	
SSP3887521		En arrêt	
SSP3887520	Fabrique de perles	En arrêt	
SSP3887519		En arrêt	
SSP3887484		Indéterminé	
SSP3887483	Garage automobile	Indéterminé	
SSP3887482		Indéterminé	
SSP3887471		Indéterminé	
SSP3887470	Atelier de mécanique générale	En arrêt	
SSP3887469		Indéterminé	
SSP3887468	Garage automobile	Indéterminé	
SSP3887467	Station-service	En arrêt	
SSP3887465	Garage automobile	En arrêt	
SSP3887464		En arrêt	
SSP3887395	Garage	En arrêt	
SSP3887394	Carrosserie	Indéterminé	
SSP3887393	Confection de joints d'étanchéité	Indéterminé	
SSP3887343	station-service	En arrêt	
SSP3887342		Indéterminé	
SSP3887340		Indéterminé	

Identifiant	Nom établissement	Etat	Activité principale
SSP3887339	Réparation de casques sèche-cheveux	Indéterminé	
SSP3887338	fabrication de matériels de sécurité	En arrêt	
SSP3887337		Indéterminé	
SSP3887336		Indéterminé	
SSP3887335	Atelier d'emballage de disques	En arrêt	
SSP3887334	Laverie	Indéterminé	
SSP3887333		Indéterminé	
SSP3887332	Papeterie	Indéterminé	
SSP3887192		Indéterminé	
SSP3887185		En arrêt	
SSP3887184	Pressing	En arrêt	
SSP3887183	Garage	Indéterminé	
SSP3887182		Indéterminé	
SSP3887181	Applications des Freins et Appareils	Indéterminé	
SSP3887180		Indéterminé	
SSP3887179		Indéterminé	
SSP3887178	Garage	En arrêt	
SSP3887177	Garage	En arrêt	
SSP3887062	Garage	En arrêt	
SSP3886985		Indéterminé	
SSP3886984		Indéterminé	
SSP3886983		Indéterminé	
SSP3886982		En arrêt	
SSP3886945	Fabrication, transformation et/ou dépôt	En arrêt	
SSP3886868	Savonnerie	En arrêt	
SSP3886794		En arrêt	
SSP3886731	Epicerie	En arrêt	
SSP3886726	Garage	En arrêt	
SSP3886717	Entrepot pour la verrerie	Indéterminé	
SSP3886691	Tolerie-Chaudronnerie pour Automobile	Indéterminé	
SSP3886690	Controles Non Destructifs	Indéterminé	
SSP3886689		Indéterminé	
SSP3886688		En arrêt	
SSP3886687	Garnitures de Freins et d'Embrayages	En arrêt	
SSP3886686	Garnitures de Freins et d'Embrayages	Indéterminé	
SSP3886685	Chaudronnerie - Tolerie - Forge	Indéterminé	
SSP3886684	Ateliers pour la société de fabrication de	Indéterminé	
SSP3886630	Atelier de travail des métaux	En arrêt	
SSP3886625		Indéterminé	
SSP3886581	Garage	En arrêt	
SSP3886529	Garage	En arrêt	
SSP3886524	Atelier de décolletage	En arrêt	
SSP3886509	Atelier d'emploi de matières plastiques	En arrêt	
SSP3886431		Indéterminé	
SSP3886411	Atelier de cimentation	En arrêt	

Identifiant	Nom établissement	Etat	Activité principale
SSP3886394	Dépôt d'explosifs	Indéterminé	
SSP3886385	Garage	Indéterminé	
SSP3886384		En arrêt	
SSP3886379		Indéterminé	
SSP3886372		En arrêt	
SSP3886344		Indéterminé	
SSP3886267	Dépôt de ferrailles	En arrêt	
SSP3886263	Chaudronnerie-Tôlerie	Indéterminé	
SSP3886260	Hangar de stockage	En arrêt	
SSP3886253	Chaudronnerie	En arrêt	
SSP3886245	Station-service	En arrêt	
SSP3886244	Fonderie de métaux	En arrêt	
SSP3886243	Station-service	En arrêt	
SSP3886236	Atelier de décolletage	En arrêt	
SSP3886211	Dépôt de marchandises	En arrêt	
SSP3886184	Usine	En arrêt	
SSP3886150	Atelier industriel	En arrêt	
SSP3886049	Construction de matériel	En arrêt	
SSP3886037	Atelier de travail des métaux	En arrêt	
SSP3886036	Atelier de peinture	En arrêt	
SSP3886035	Atelier de traitement de surface	En arrêt	
SSP3886018	Sous-traitant automobile	En arrêt	
SSP3886015		En arrêt	
SSP3886003		En arrêt	
SSP3885989		En arrêt	
SSP3885985	Pharmacie	En arrêt	
SSP3885938		En arrêt	
SSP3885860		En arrêt	
SSP3885853	Atelier de travail des métaux	En arrêt	
SSP3885851	Microfiltres	En arrêt	
SSP3885845		En arrêt	
SSP3885843		En arrêt	
SSP3885840	Transports	En arrêt	
SSP3885837		En arrêt	
SSP3885832	Industrie du caoutchouc	En arrêt	
SSP3885827	Garage	En arrêt	
SSP3885818		En arrêt	
SSP3885777		Indéterminé	
SSP3885762		En arrêt	
SSP3885761	Blanchisserie	En arrêt	
SSP3885726	Atelier de fabrication de parfums	En arrêt	
SSP3885725		En arrêt	
SSP3885616	Blanchisserie	Indéterminé	
SSP3885615	Blanchisserie	Indéterminé	
SSP3885614	Blanchisserie	Indéterminé	

Identifiant	Nom établissement	Etat	Activité principale
SSP3885613	Blanchisserie	Indéterminé	
SSP3885612	Blanchisserie	Indéterminé	
SSP3885611	Buanderie	Indéterminé	
SSP3885603		En arrêt	
SSP3885534		En arrêt	
SSP3885510	Métalisation	En arrêt	
SSP3885508		En arrêt	
SSP3885488		En arrêt	
SSP3885443	Industrie chimique de base	En arrêt	
SSP3885442	Usine	Indéterminé	
SSP3885441	Usine	Indéterminé	
SSP3885436	Usine	En arrêt	
SSP3885435		Indéterminé	
SSP3885434	Usine	En arrêt	
SSP3885433		Indéterminé	
SSP3885432	Usine	Indéterminé	
SSP3885431	Usine	Indéterminé	
SSP3885430	Laboratoire	Indéterminé	
SSP3885429	Hôpital	Indéterminé	
SSP3885428		Indéterminé	
SSP3885427	Atelier de fabrication de cablage de	Indéterminé	
SSP3885426		Indéterminé	
SSP3885419	Caserne	Indéterminé	
SSP3885418		Indéterminé	
SSP3885417	Usine	Indéterminé	
SSP3885416	Usine	Indéterminé	
SSP3885415		En arrêt	
SSP3885414	Usine	En arrêt	
SSP3885411		En arrêt	
SSP3885410		En arrêt	
SSP3885408	Garage	En arrêt	
SSP3885407	Lycée	En arrêt	
SSP3885405	Atelier de chaudronnerie	En arrêt	
SSP3885402	Forge	En arrêt	
SSP3885233		Indéterminé	
SSP3885224	Tôlerie	En arrêt	
SSP3885223	Atelier de photogravure	En arrêt	
SSP3885221		En arrêt	
SSP3885220	Fabrication de câbles métalliques	En arrêt	
SSP3885219	Garage	En arrêt	
SSP3885216	Atelier de mécanique générale	En arrêt	
SSP3885204		En arrêt	
SSP3885202	Garage	En arrêt	
SSP3885188		En arrêt	
SSP3885183	Atelier de découpage des métaux	En arrêt	

Identifiant	Nom établissement	Etat	Activité principale
SSP3885182	Entreprise de transports	En arrêt	
SSP3885178		En arrêt	
SSP3885162	Garage	Indéterminé	
SSP3885079		Indéterminé	
SSP3885030		Indéterminé	
SSP3884983	Vente pièces détachées	En arrêt	
SSP3884980	Pompiers	Indéterminé	
SSP3884979		Indéterminé	
SSP3884978	Imprimerie	Indéterminé	
SSP3884960		Indéterminé	
SSP3884959		Indéterminé	
SSP3884958	Constructeur camions	Indéterminé	
SSP3884940		Indéterminé	
SSP3884938	Mécanique Navale	En arrêt	
SSP3884937		En arrêt	
SSP3884873	Industrie mécanique	Indéterminé	
SSP3884867	Fourrière	Indéterminé	
SSP3884857		Indéterminé	
SSP3884852		Indéterminé	
SSP3884807	Carrosserie	En arrêt	
SSP3884806	Garage	En arrêt	
SSP3884800		Indéterminé	
SSP3884777		En arrêt	
SSP3884776		En arrêt	
SSP3884775	Industrie chimique de base	En arrêt	
SSP3884774	Atelier de travail des métaux	En arrêt	
SSP3884771		En arrêt	
SSP3884717	Produits cosmétiques	En arrêt	
SSP3884689	Imprimerie	Indéterminé	
SSP3884688	Garage	Indéterminé	
SSP3884601	Atelier de travail des métaux	Indéterminé	
SSP3884467	Atelier mécanique et soudure	En arrêt	
SSP3884466	Dépôt de Liquide Inflammable	En arrêt	
SSP3884465	Usine de sidérurgie	En arrêt	
SSP3884342	Atelier de travail du bois	Indéterminé	
SSP3884341	Ateliers mécaniques	Indéterminé	
SSP3884340		Indéterminé	
SSP3884339	Ateliers de travail des métaux	Indéterminé	
SSP3884327	Fabrique de meubles métalliques	En arrêt	
SSP3884322	Energie et radiochimie	En arrêt	
SSP3884319		En arrêt	
SSP3884269	Garage	Indéterminé	
SSP3884240		Indéterminé	
SSP3884175	Découpage à froid des métaux	Indéterminé	
SSP3884174		Indéterminé	

Identifiant	Nom établissement	Etat	Activité principale
SSP3884165	Constructeurs de boîtes de vitesse	En arrêt	
SSP3884116	Station-service	Indéterminé	
SSP3884113		Indéterminé	
SSP3884105	Construction électrique, électro-	Indéterminé	
SSP634397	HOTEL IBIS	En arrêt	
SSP619259	NOVOTEL	En arrêt	





RÉPUBLIQUE  
FRANÇAISE

Liberté  
Égalité  
Fraternité



QUE FAIRE  
EN CAS D'...

Premier risque naturel en France, les inondations concernent une très grande majorité des territoires français.

# INONDATION ?

## Avant une inondation

- **RENSEIGNEZ-VOUS** auprès de la **mairie** sur le type d'inondation qui vous concerne et les mesures de protection (lieux d'hébergement en cas d'évacuation, etc.)
- **FAITES RÉALISER** un **diagnostic** de vulnérabilité de votre maison
- **PRÉPAREZ** votre **kit d'urgence 72 heures** avec les objets et articles essentiels
- **PRÉVOYEZ** les dispositifs de **protection à installer** : sacs de sable, barrières amovibles (batardeaux) et le matériel pour surélever les meubles
- **AMÉNAGEZ** une **zone refuge** à l'étage, avec une ouverture permettant l'évacuation **OU IDENTIFIEZ** un lieu à proximité pour vous réfugier



## Quand une inondation est annoncée et que l'eau monte

- **ÉLOIGNEZ-VOUS** des cours d'eau, des berges et des ponts
- **REPORTEZ** tous vos déplacements, que ce soit à pied ou en voiture
- **N'ALLEZ PAS CHERCHER** vos enfants à l'école ou à la crèche : ils y sont en sécurité
- **INFORMEZ-VOUS** sur les sites Météo-France et Vigicrues
- **INSTALLEZ** les dispositifs de protection, sans vous mettre en danger, et placez en hauteur les produits polluants
- **COUPEZ**, si possible, les réseaux de gaz, d'électricité et de chauffage
- **RÉFUGIEZ-VOUS** dans un bâtiment, en hauteur ou à l'étage, avec le kit d'urgence 72 heures
- **NE DESCENDEZ PAS** dans les sous-sols ou les parkings souterrains

## Pendant toute la durée de l'inondation



**NE PRENEZ PAS VOTRE VOITURE**, 30 cm d'eau suffisent à emporter une voiture



**ÉVITEZ DE TÉLÉPHONER** afin de laisser les réseaux disponibles pour les secours



**RESTEZ À L'ABRI**, n'évacuez votre domicile que sur ordre des autorités



**RESTEZ À L'ÉCOUTE** des consignes des autorités



RÉPUBLIQUE  
FRANÇAISE

Liberté  
Égalité  
Fraternité



QUE FAIRE  
EN CAS DE...

Le séisme est le risque naturel majeur potentiellement le plus meurtrier, tant par ses effets directs (chutes d'objets et effondrement de bâtiments) qu'indirects (mouvements de terrain, tsunami, etc.).

# SÉISME ?

## Avant les secousses, préparez-vous

- **REPÉREZ les endroits où vous protéger :** loin des fenêtres, sous un meuble solide
- **FIXEZ les appareils et meubles lourds** pour éviter qu'ils ne soient projetés ou renversés
- **PRÉPAREZ VOTRE KIT D'URGENCE 72H** avec les objets et articles essentiels
- **FAITES RÉALISER UN DIAGNOSTIC de vulnérabilité** de votre bâtiment



## Pendant les secousses

- **ABRITEZ-VOUS PRÈS D'UN MUR**, d'une structure porteuse ou sous des meubles solides
- **ELOIGNEZ-VOUS DES FENÊTRES** pour éviter les bris de verre
- Si vous êtes en rez-de-chaussée ou à proximité d'une sortie, **ÉLOIGNEZ-VOUS DU BÂTIMENT**
- **NE RESTEZ PAS PRÈS DES LIGNES ÉLECTRIQUES** ou d'ouvrages qui pourraient s'effondrer (ponts, corniches, ...)
- **EN VOITURE, NE SORTEZ PAS** et arrêtez-vous à distance des bâtiments
- **RESTEZ ATTENTIF :** après une première secousse, il peut y avoir des répliques



## Après les secousses



**SORTEZ DU BÂTIMENT**, évacuez par les escaliers et éloignez-vous de ce qui pourrait s'effondrer



**ELOIGNEZ-VOUS DES CÔTES** et rejoignez les hauteurs : un séisme peut provoquer un tsunami



**ÉVITEZ DE TÉLÉPHONER** afin de laisser les réseaux disponibles pour les secours



**RESTEZ À L'ÉCOUTE** des consignes des autorités



## QUE FAIRE EN CAS D'...

Un accident industriel peut exposer la population et l'environnement à des effets thermiques, toxiques ou de surpression, jusqu'à plusieurs dizaines de kilomètres du lieu de l'accident.

# ACCIDENT INDUSTRIEL ?

## Si vous vivez dans une zone à risques industriels majeurs

- **DEMANDEZ À VOTRE MAIRIE** les brochures d'information éditées par l'industriel en lien avec la **préfecture** : elles informent sur les signaux d'alerte et indiquent la conduite à tenir
- **IDENTIFIEZ LE SIGNAL NATIONAL D'ALERTE** pour le reconnaître en cas d'événement
- **PRÉPAREZ VOTRE KIT D'URGENCE 72h** et munissez-vous de gros scotch

Alerte



Fin d'alerte



## En cas d'accident industriel, dès que vous entendez le signal sonore d'alerte

- **METTEZ-VOUS À L'ABRI** dans un bâtiment en dur, fermez portes et fenêtres
- **ELOIGNEZ-VOUS DES FENÊTRES** afin de vous protéger des éclats de verre éventuels
- **CALFEUTREZ AVEC LE GROS SCOTCH LES OUVERTURES ET LES AÉRATIONS**, arrêtez la ventilation et la climatisation
- **EN CAS DE GÊNE RESPIRATOIRE** respirez à travers un linge humide
- **SI VOUS ÊTES DANS VOTRE VÉHICULE**, gagnez un bâtiment le plus rapidement possible
- **N'ALLEZ PAS CHERCHER VOS ENFANTS**, ils sont pris en charge par les équipes pédagogiques ou les secours



## Jusqu'à la fin de l'alerte



**RESTEZ À L'ÉCOUTE**  
des consignes des autorités



**ÉVITEZ DE TÉLÉPHONER**  
afin de laisser les réseaux disponibles pour les secours



**RESTEZ À L'ABRI**,  
n'évacuez votre domicile que sur ordre des autorités



**NE FUMEZ PAS**,  
évités toute flamme ou étincelle