

GÉORISQUES

Rapport de risques

 **Commune recherchée :**

67500 Haguenau

Ce rapport de risques est délivré à titre informatif.
Il a pour but de vous montrer une vision simplifiée des risques naturels et technologiques situés près de chez vous.

Vous pouvez consulter nos conditions d'utilisation sur :
georisques.gouv.fr/cgu

6 Risques naturels identifiés :



INONDATION

 sur ma commune :

EXISTANT



REMONTÉE DE NAPPE

 sur ma commune :

EXISTANT



SÉISME

 sur ma commune :

MODÉRÉ



MOUVEMENTS DE TERRAIN

 sur ma commune :

EXISTANT



**RETRAIT GONFLEMENT DES
ARGILES**

 sur ma commune :

IMPORTANT



RADON

 sur ma commune :

FAIBLE

3 Risques technologiques identifiés :



**INSTALLATIONS INDUSTRIELLES
CLASSÉES (ICPE)**

 sur ma commune :

CONCERNÉ



**CANALISATIONS DE TRANSPORT
DE MATIÈRES DANGEREUSES**

 sur ma commune :

CONCERNÉ



POLLUTION DES SOLS

 sur ma commune :

CONCERNÉ

Risque d'inondation sur Haguenau

Risque sur la commune **EXISTANT**

L'inondation est une submersion, rapide ou lente, d'une zone habituellement hors de l'eau.



 Zone à risque entraînant une servitude d'utilité publique

Informations détaillées :



PPRN : **PPRi Moder**

Le plan de prévention des risques naturels (PPRN) de type Inondation nommé PPRi Moder a été approuvé sur votre commune.

Date de prescription : 13/07/2011

Date d'approbation : 08/04/2021

Le PPR couvre les aléas suivant :

[Inondation](#)

[Par une crue à débordement lent de cours d'eau](#)

Le plan de prévention des risques est un document réalisé par l'État qui interdit de construire dans les zones les plus exposées et encadre les constructions dans les autres zones exposées.

Pour avoir tous les détails sur votre PPR, vous pouvez consulter le site de votre préfecture.



AZI : **Atlas Zones Inondées Moder**

L'atlas des zones inondables (AZI) vise à faciliter la connaissance des risques d'inondations par les collectivités territoriales, les services de l'État et le public.



DDRM : **DDRM67**

Dans son Dossier Départemental des Risques Majeurs (DDRM), la préfecture a classé votre commune à risque pour les aléas et sous aléas :

[Inondation](#)

[Par une crue à débordement lent de cours d'eau](#)

Risque d'inondation sur Haguenau

12 inondations classées en catastrophe naturelle dans ma commune :

Une CATNAT est une Catastrophe Naturelle, liée à un phénomène ou conjonction de phénomènes dont les effets sont particulièrement dommageables. Lorsqu'une catastrophe naturelle frappe un territoire, on dit que "le territoire est en état de catastrophe naturelle".

Code NOR	Libellé	Début le	Sur le journal officiel du
INTE2433751A	Inondations et/ou Coulées de Boue	09/07/2024	20/12/2024
IOME2415152A	Inondations et/ou Coulées de Boue	16/05/2024	14/06/2024
IOME2221479A	Inondations et/ou Coulées de Boue	26/06/2022	11/08/2022
IOME2221479A	Inondations et/ou Coulées de Boue	24/06/2022	11/08/2022
INTE1818802A	Inondations et/ou Coulées de Boue	22/05/2018	27/07/2018
INTE1224863A	Inondations et/ou Coulées de Boue	21/05/2012	14/06/2012
INTE9900627A	Mouvement de Terrain	25/12/1999	30/12/1999
INTE9800324A	Inondations et/ou Coulées de Boue	01/05/1998	22/08/1998
INTE9700212A	Inondations et/ou Coulées de Boue	25/02/1997	01/06/1997
INTE9400502A	Inondations et/ou Coulées de Boue	27/06/1994	20/11/1994
INTE8900559A	Inondations et/ou Coulées de Boue	05/07/1989	13/12/1989
NOR19830720	Glissement de Terrain	22/05/1983	26/07/1983

Risque de remontées de nappe sur Haguenau

 Risque sur la commune **EXISTANT**

Une inondation par remontée de nappe se produit lorsque la nappe phréatique (le réservoir d'eau souterrain) sature le sol et remonte à la surface, souvent après des pluies prolongées ou des crues.

Les remontées de nappes peuvent provoquer l'inondation de caves et engendrer l'endommagement du bâti, notamment du fait d'infiltrations dans les murs. A long terme, des infiltrations dans les murs peuvent désagréger les mortiers. Il faut être très prudent lors des opérations de pompage lorsque des caves ont été inondées afin de ne pas fragiliser les murs à cause d'une différence de pression exercée par l'eau.



 Zones potentiellement sujettes aux débordements de nappe fiabilité FORTE	 Zones potentiellement sujettes aux inondations de cave fiabilité FORTE	 Pas de débordement de nappe ni d'inondations de cave fiabilité FORTE
 Zones potentiellement sujettes aux débordements de nappe fiabilité MOYENNE	 Zones potentiellement sujettes aux inondations de cave fiabilité MOYENNE	 Pas de débordement de nappe ni d'inondations de cave fiabilité MOYENNE
 Zones potentiellement sujettes aux débordements de nappe fiabilité FAIBLE	 Zones potentiellement sujettes aux inondations de cave fiabilité FAIBLE	 Pas de débordement de nappe ni d'inondations de cave fiabilité FAIBLE
 Zones potentiellement sujettes aux débordements de nappe fiabilité INCONNUE	 Zones potentiellement sujettes aux inondations de cave fiabilité INCONNUE	 Pas de débordement de nappe ni d'inondations de cave fiabilité INCONNUE

Informations détaillées :



REMONTÉE DE NAPPES :

Votre niveau d'exposition aux remontées de nappes est : Zones potentiellement sujettes aux débordements de nappe.

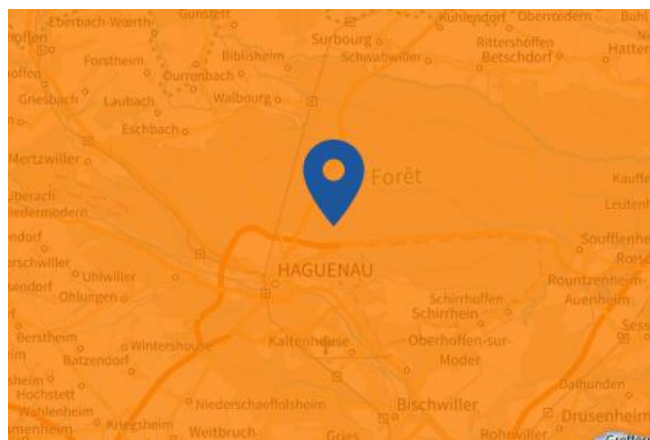
L'indication de fiabilité associé à votre zone est : MOYENNE

Risque de séisme sur Haguenau

Risque sur la commune **MODÉRÉ**

Les tremblements de terre naissent généralement dans les profondeurs de l'écorce terrestre et causent des secousses plus ou moins violentes à la surface du sol. Généralement engendrés par la reprise d'un mouvement tectonique le long d'une faille, ils peuvent avoir pour conséquence d'autres phénomènes : mouvements de terrain, raz de marée, liquéfaction des sols (perte de portance), effet hydrologique.

Certains sites, en fonction de leur relief et de la nature du sol, peuvent amplifier les mouvements créés par le séisme. On parle alors d'effet de site. On caractérise un séisme par sa magnitude (énergie libérée) et son intensité (effets observés ou ressentis par l'homme, ampleurs des dégâts aux constructions).



Informations détaillées :



DDRM : DDRM67

Dans son Dossier Départemental des Risques Majeurs (DDRM), la préfecture a classé votre commune à risque pour les aléas et sous aléas :

[Séisme](#)



SÉISME : Échelle règlementaire et obligations associées

Sur l'échelle règlementaire, à votre adresse, le risque sismique est de **3/5**.

Pour votre sécurité, à partir d'un risque de niveau 2, des obligations en cas de travaux ou de construction sont liées à prévenir votre risque sismique. Vous pouvez les consulter sur cette fiche.

Risque de mouvements de terrain sur Haguenau

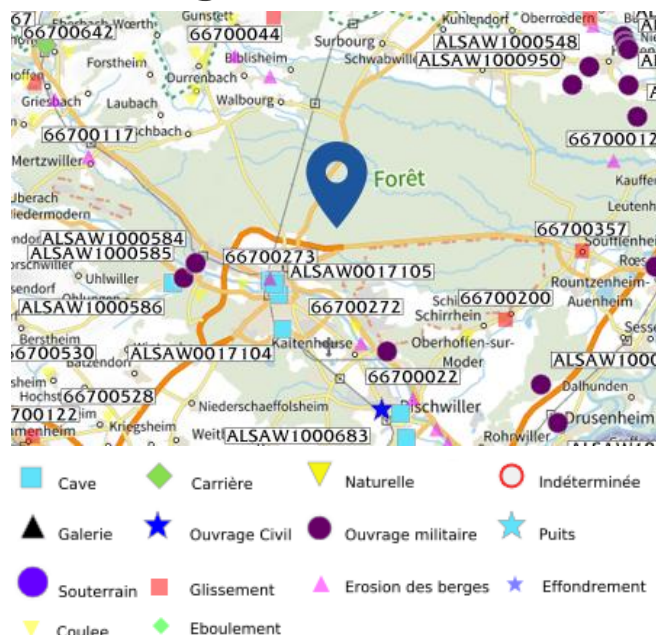
Risque sur la commune **EXISTANT**

Les mouvements de terrain regroupent un ensemble de déplacements, plus ou moins brutaux, du sol ou du sous-sol.

Les volumes en jeu peuvent aller de quelques mètres cubes à plusieurs millions de mètres cubes.

Les déplacements peuvent être lents (quelques millimètres par an) à très rapides (quelques centaines de mètres par jour).

Généralement, les mouvements de terrain mobilisant un volume important sont peu rapides. Ces phénomènes sont souvent très destructeurs, car les aménagements humains y sont très sensibles et les dommages aux biens sont considérables et souvent irréversibles.



Informations détaillées :



DDRM : **DDRM67**

Dans son Dossier Départemental des Risques Majeurs (DDRM), la préfecture a classé votre commune à risque pour les aléas et sous aléas :

[Mouvement de terrain](#)

[Tassements différentiels](#)

2 Mouvements de terrain classés en catastrophe naturelle dans ma commune :

Une CATNAT est une Catastrophe Naturelle, liée à un phénomène ou conjonction de phénomènes dont les effets sont particulièrement dommageables. Lorsqu'une catastrophe naturelle frappe un territoire, on dit que "le territoire est en état de catastrophe naturelle".

Code NOR	Libellé	Début le	Sur le journal officiel du
INTE9900627A	Mouvement de Terrain	25/12/1999	30/12/1999
NOR19830720	Glissement de Terrain	22/05/1983	26/07/1983

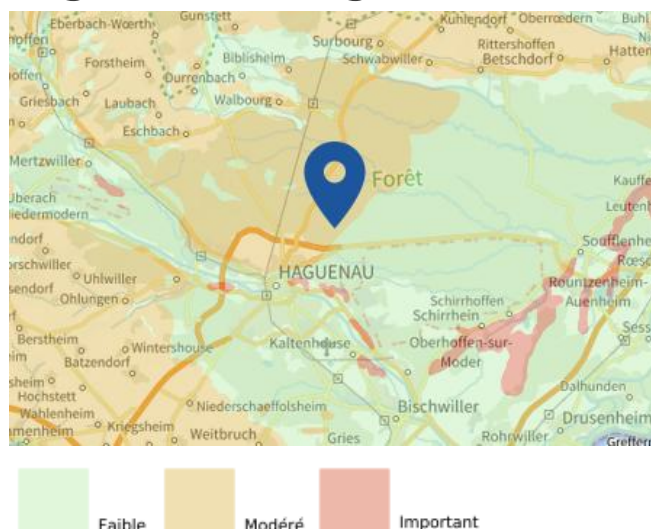
Liste des mouvements de terrain recensés dans un rayon de 100m en annexe 1.

Liste des cavités recensées dans un rayon de 100m en annexe 2.

Risque de retrait gonflement des argiles sur Haguenau

Risque sur la commune **IMPORTANT**

Les sols qui contiennent de l'argile gonflent en présence d'eau (saison des pluies) et se tassent en saison sèche. Ces mouvements de gonflement et de rétraction du sol peuvent endommager les bâtiments (fissuration). Les maisons individuelles qui n'ont pas été conçues pour résister aux mouvements des sols argileux peuvent être significativement endommagées. C'est pourquoi le phénomène de retrait et de gonflement des argiles est considéré comme un risque naturel. Le changement climatique, avec l'aggravation des périodes de sécheresse, augmente ce risque.



Informations détaillées :



RGA : Échelle règlementaire et obligations associées

Sur l'échelle règlementaire, à votre adresse, le risque de gonflement des argiles et de 2/3.
Pour votre sécurité, des obligations en cas de travaux ou de construction sont liées à prévenir le risque.

4 sécheresses classées en catastrophe naturelle dans ma commune :

Une CATNAT est une Catastrophe Naturelle, liée à un phénomène ou conjonction de phénomènes dont les effets sont particulièrement dommageables. Lorsqu'une catastrophe naturelle frappe un territoire, on dit que "le territoire est en état de catastrophe naturelle".

Code NOR	Libellé	Début le	Sur le journal officiel du
IOME2318045A	Sécheresse	01/01/2022	26/09/2023
INTE2112080A	Sécheresse	01/04/2020	07/05/2021
INTE2016905A	Sécheresse	01/01/2019	29/07/2020
INTE2005872A	Sécheresse	01/07/2018	13/03/2020

Risque radon sur Haguenau

Risque sur la commune **FAIBLE**

Le radon est un gaz radioactif naturel. Il est présent dans le sol, l'air et l'eau. Il présente principalement un risque sanitaire pour l'homme lorsqu'il s'accumule dans les bâtiments.



Informations détaillées :



RADON : Potentiel radon faible : recommandations et obligations

Sur l'échelle réglementaire dans votre commune, le potentiel radon est de **1/3**.

Pour votre sécurité, lorsque le potentiel radon est élevé (niveau 3), il existe des recommandations et une obligation d'informer les acquéreurs ou locataires. Vous pouvez les consulter sur cette fiche.

Risque lié aux installations industrielles classées (ICPE) sur Haguenau

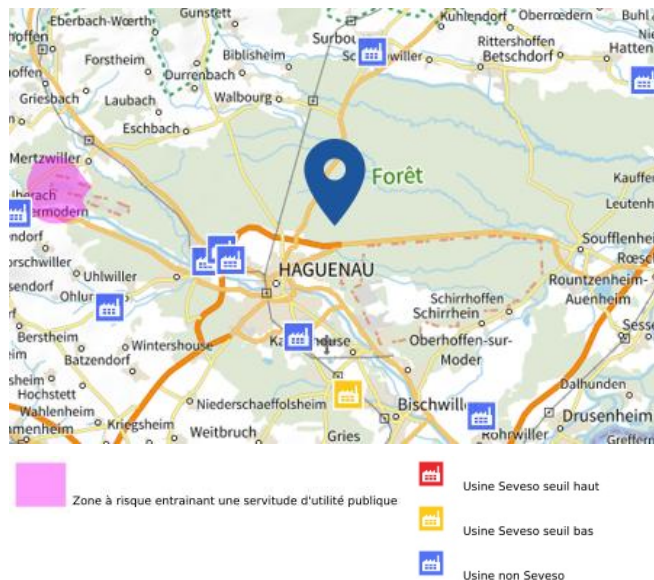
Risque sur la commune **CONCERNÉ**

Les installations classées pour la protection de l'environnement (ICPE) sont les exploitations industrielles ou agricoles susceptibles de créer des risques ou de provoquer des pollutions ou nuisances, notamment pour la sécurité et la santé des riverains.

Les établissements Seveso stockent ou manipulent des quantités importantes de substances et mélanges dangereux.

Les établissements Seveso seuil haut stockent plus de substances et mélanges dangereux que les établissements Seveso seuil bas.

Les établissements relevant des rubriques 4XXX sont des établissements qui stockent ou manipulent des substances et mélanges dangereux et sont autorisés ou enregistrés pour cette activité.



Informations détaillées :



PPRT : 67 PPRT DEPOT DE MUNITIONS DE NEUBOURG

Le plan de prévention des risques technologiques (PPRT) nommé 67 PPRT DEPOT DE MUNITIONS DE NEUBOURG a été approuvé sur votre commune.

Date de prescription : 01/02/2013

Date d'approbation : 18/12/2015

Le PPRT couvre les aléas suivant:

[Risque industriel](#)

[Effet thermique](#)

[Effet de surpression](#)

Le plan de prévention des risques est un document réalisé par l'État qui interdit de construire dans les zones les plus exposées et encadre les constructions dans les autres zones exposées.

Pour avoir tous les détails sur votre PPR, vous pouvez consulter le site de votre préfecture.

1 entreprise(s) SEVESO seuil bas sur la commune

Nom de l'établissement	Statut SEVESO
CHEMET (ex GLI)	Seveso seuil bas

Risque lié aux installations industrielles classées (ICPE) sur Haguenau

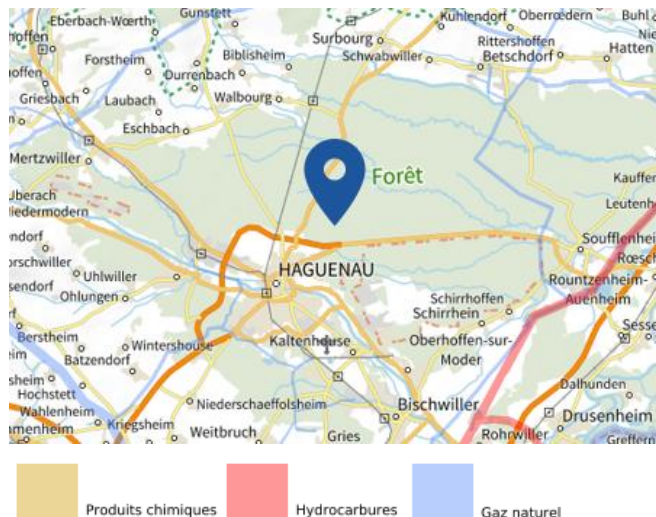
3 installation(s) classée(s) non SEVESO manipulant des substances et mélanges dangereux sur la commune

Nom de l'établissement	Statut SEVESO
EMFI SAS	Non Seveso
MARS WRIGLEY CONFECTIONERY FRANCE	Non Seveso
SCHAEFFLER FRANCE U1 Haguenau	Non Seveso

Canalisations de transport de matières dangereuses sur Haguenau

 Risque sur la commune **CONCERNÉ**

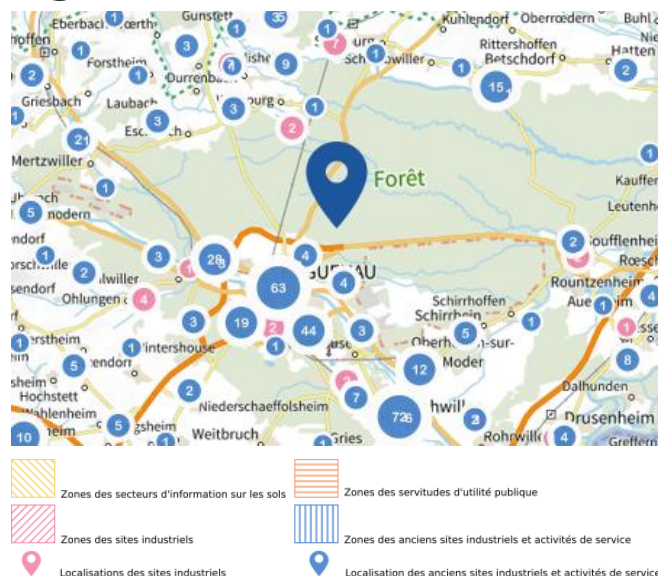
Les canalisations sont fixes et protégées. En général, elles sont enterrées à au moins 80 cm de profondeur. Les canalisations sont utilisées pour le transport sur grandes distances du gaz naturel (gazoducs), des hydrocarbures liquides ou liquéfiés (oléoducs, pipelines), de certains produits chimiques (éthylène, propylène...) et de la saumure (saumoduc).



Risque de pollution des sols sur Haguenau

Risque sur la commune **CONCERNÉ**

Un site pollué est un site qui, du fait d'anciens dépôts de déchets ou d'infiltration de substances polluantes, présente une pollution susceptible de provoquer une nuisance ou un risque pérenne pour les personnes ou l'environnement.



Informations détaillées :



SIS :

Votre commune contient un secteur d'information sur les sols (SIS) pouvant occasionner des obligations et des restrictions d'usage.
Renseignez vous auprès de votre mairie.



SUP :

Votre commune contient un sol pollué occasionnant des obligations et des restrictions d'usage.
Renseignez vous auprès de votre mairie.

Liste des sites pollués ou potentiellement pollués recensés dans un rayon de 250m en annexe 3.

Liste des anciens sites industriels ou activités de service recensés dans un rayon de 500m en annexe 4.

Annexe 1 : Liste des mouvements de terrain recensés dans un rayon de 100m

3 mouvements de terrain recensés dans la commune

Identifiant	Type	Lieu
66700271	Coulée	rue Lechenberg
66700272	Coulée	Taubenhof
66700273	Erosion de berges	sur la Moder et son canal de décharge

Annexe 2 : Liste des cavités recensées dans un rayon de 100m

5 cavités recensées dans la commune

Identifiant	Type	Nom
ALSAW0017102	cave	Glacière igloo porte de Bitche
ALSAW0017103	cave	Glacière igloo rue de la Filature
ALSAW0017104	cave	Glacière igloo route de Weitbruch
ALSAW0017105	cave	Glacière rue du Bouc
ALSAW1000937	cave	Brasserie Victor Brühl

Annexe 3 : Liste des sites pollués ou potentiellement pollués recensés dans un rayon de 250m

Les tableaux ci-dessous répertorient les sites pollués ou potentiellement pollués ainsi que les anciens sites industriels ou activités de service (base de données CASIAS) sur votre commune.

8 sites pollués ou potentiellement pollués à moins de 250m

Identifiant	Nom établissement	Statut instruction
SSP000818801	SEW USOCOME	En cours
SSP000938601	MULLER CHARLES Haguenau	En cours
SSP000947701	SCHAEFFLER FRANCE	En cours
SSP000948301	Forage 1684	En cours
SSP001258201	BOLLORE Energie SA	Clôturée
SSP000423401	EMFI	En cours
SSP000444301	TIXIT T1	Clôturée
SSP000450501	Forage fuyard 1684 (Pechelbronn)	Clôturée

Annexe 4 : Liste des anciens sites industriels ou activités de service recensés dans un rayon de 500m

178 anciens sites industriels ou activités de service à moins de 500m

Identifiant	Nom établissement	Etat	Activité principale
SSP4146359	GRASSER LOCATION & SERVICES	En arrêt	
SSP3765616	Dépôt de déchets	Indéterminé	
SSP3765615	Dépôt de déchets	Indéterminé	
SSP3765614	Dépôt de déchets	Indéterminé	
SSP3765613	Dépôt de déchets	Indéterminé	
SSP3762026	ex, Garage, ex Supermarché	Indéterminé	
SSP3761830	Excavation comblée	Indéterminé	
SSP3761761	Ancienne carrière	Indéterminé	
SSP3761743	Usine à gaz d'éclairage.	Indéterminé	
SSP3761742	Emaillerie, Fabrication de pièces et	Indéterminé	
SSP3761741	Fabrique de tapis.	Indéterminé	
SSP3761740	Station Service	Indéterminé	
SSP3761671	Fabrication de roulements à aiguiller,	Indéterminé	
SSP3761670	Fabrique de colles, mastics.	Indéterminé	
SSP3761669	Fabrication d'appareils de mesures.	Indéterminé	
SSP3761668	Fabrication, Installations de compteur	Indéterminé	
SSP3761667	Ateliers municipaux, dépôt municipal,	Indéterminé	
SSP3761666	Garage.	Indéterminé	
SSP3761665	Usine de fabrication de moteurs	Indéterminé	
SSP3761664	Garage et Station Service.	Indéterminé	
SSP3761663	DLI	En arrêt	
SSP3761662	Station service (au sein du supermarché).	Indéterminé	
SSP3761661	Constructions mécaniques et	Indéterminé	
SSP3761660	Combustibles, commerces de bois et de	En arrêt	
SSP3761659	Garage	Indéterminé	
SSP3761658	Combustibles.	Indéterminé	
SSP3761657	Garage.	Indéterminé	
SSP3761656	Fabrique de meubles.	Indéterminé	
SSP3761655	Déménagement, garde meubles,	En arrêt	
SSP3761654	Station Service.	Indéterminé	
SSP3761653	Pressing.	En arrêt	
SSP3761652	Laiterie.	En arrêt	
SSP3761651	Pressing.	Indéterminé	
SSP3761650	Garage.	En arrêt	
SSP3761649	Magasin avec DLI	Indéterminé	
SSP3761648	Dépôt de combustibles	Indéterminé	
SSP3761647	Poissonnerie.	En arrêt	
SSP3761646	Abattoirs.	Indéterminé	

Identifiant	Nom établissement	Etat	Activité principale
SSP3761645	Volets roulants.	Indéterminé	
SSP3761644	Confiseries de chocolat.	Indéterminé	
SSP3761643	Garage et station Service.	Indéterminé	
SSP3761642	Construction d'appareils électriques.	Indéterminé	
SSP3761641	Hôtel avec DLI	Indéterminé	
SSP3761640	Piscine de Haguenau (de plein-air).	Indéterminé	
SSP3761639	Garage DLI	En arrêt	
SSP3761638	Fabrication de chaussures	En arrêt	
SSP3761637	Fabrique d'agrafes.	Indéterminé	
SSP3761636	DLI	Indéterminé	
SSP3761635	Restaurant avec gaz	Indéterminé	
SSP3761634	Combustibles.	Indéterminé	
SSP3761633	Boucherie avec gaz	Indéterminé	
SSP3761632	Alimentation en gros.	En arrêt	
SSP3761631	Sté de constructions, de réparations et	En arrêt	
SSP3761630	Garage	En arrêt	
SSP3761629	Quincaillerie, serrures, crémones,	En arrêt	
SSP3761628	Station Service.	Indéterminé	
SSP3761627	Dépôt d'acétylène dissous.	En arrêt	
SSP3761626	Serrurerie de batisses et artistiques.	Indéterminé	
SSP3761625	Station Service.	Indéterminé	
SSP3761624	Entreprise Générale de Construction.	Indéterminé	
SSP3761623	Station Service	Indéterminé	
SSP3761622	Station Service, garage.	Indéterminé	
SSP3761621	Marbres.	Indéterminé	
SSP3761620	Garage.	Indéterminé	
SSP3761619	Lycée avec ateliers	Indéterminé	
SSP3761618	Parc des sports, avec gaz	Indéterminé	
SSP3761617	DLI	Indéterminé	
SSP3761616	Garage (spécialisé en électricité	Indéterminé	
SSP3761615	Vente de compteurs d'eau (Centre	Indéterminé	
SSP3761614	Atelier de réparation de véhicules.	Indéterminé	
SSP3761613	Casse automobile.	Indéterminé	
SSP3761612	Garage.	Indéterminé	
SSP3761611	Garage et station Service.	Indéterminé	
SSP3761610	Revêtement de sols, carrelage,	Indéterminé	
SSP3761609	Garage.	Indéterminé	
SSP3761608	Fabrique mécanique de chaussures.	En arrêt	
SSP3761607	Travaux Publics, voirie, assainissement.	Indéterminé	
SSP3761606	Scierie.	Indéterminé	
SSP3761605	Production de condensateurs	Indéterminé	
SSP3761604	Garage	Indéterminé	
SSP3761603	Garage.	En arrêt	
SSP3761602	Serrurerie, fabricant d'échelles.	Indéterminé	
SSP3761601	Laverie.	En arrêt	

Identifiant	Nom établissement	Etat	Activité principale
SSP3761600	Garage.	En arrêt	
SSP3761599	Pressing.	Indéterminé	
SSP3761598	Entreprise de travaux publics.	En arrêt	
SSP3761597	Restaurant avec gaz	Indéterminé	
SSP3761596	Travail mécanique des métaux.	Indéterminé	
SSP3761595	Garage.	En arrêt	
SSP3761594	Déchetterie.	Indéterminé	
SSP3761593	Aéro -Club avec DLI	Indéterminé	
SSP3761592	Garage	Indéterminé	
SSP3761591	Garage.	Indéterminé	
SSP3761590	Distribution d'armes, munitions,	Indéterminé	
SSP3761589	Travaux routiers, matériaux enrobés.	Indéterminé	
SSP3761588	Brasserie.	Indéterminé	
SSP3761587	Métallisation en tous genres.	En arrêt	
SSP3761586	Horticulture avec DLI	En arrêt	
SSP3761585	Usine d'équarissage.	Indéterminé	
SSP3761584	Electricité automobile.	Indéterminé	
SSP3761583	Serrurerie - Ferronnerie.	Indéterminé	
SSP3761582	Station Service. Garage., ex Fabrication	Indéterminé	
SSP3761581	Construction aspiration, chauffage,	Indéterminé	
SSP3761580	Garage	Indéterminé	
SSP3761579	Travail des métaux.	Indéterminé	
SSP3761578	Peinture, papier peint, revêtement de	Indéterminé	
SSP3761577	Fabrique d'exporte pièces.	Indéterminé	
SSP3761576	Garage.	Indéterminé	
SSP3761575	Garage.	Indéterminé	
SSP3761574	Stockage et préparation de matériel	Indéterminé	
SSP3761573	Société des outils de brochage.	Indéterminé	
SSP3761572	Installation Electrique.	Indéterminé	
SSP3761571	Machines - outils et éléments de tôlerie.	Indéterminé	
SSP3761570	Transports routiers.	Indéterminé	
SSP3761569	Garage.	Indéterminé	
SSP3761568	Manufacture des pistolets et revolvers	Indéterminé	
SSP3761567	Garage.	Indéterminé	
SSP3761566	Garage.	Indéterminé	
SSP3761565	Quincaillerie.	En arrêt	
SSP3761564	Site militaire	Indéterminé	
SSP3761563	Transformation de mousse de	Indéterminé	
SSP3761562	Fabrication de colles et d'adhésifs	Indéterminé	
SSP3761561	Meubles.	Indéterminé	
SSP3761560	Matériels espaces verts, serrurerie, clés	Indéterminé	
SSP3761559	Centre hospitalier général.	Indéterminé	
SSP3761558	Garage	Indéterminé	
SSP3761557	Carrosserie automobile, Garage	Indéterminé	
SSP3761556	Société générale de transports et	Indéterminé	

Identifiant	Nom établissement	Etat	Activité principale
SSP3761555	Dépôt de matières bitumineuses	Indéterminé	
SSP3761554	Garage.	Indéterminé	
SSP3761553	Systèmes de rangement, rayonnage,	Indéterminé	
SSP3761552	Mécanique générale	Indéterminé	
SSP3761551	Station Service	Indéterminé	
SSP3761550	Ebéniste.	Indéterminé	
SSP3761549	Fabrique d'acide acétique, ancienne	Indéterminé	
SSP3761548	Blanchisserie.	Indéterminé	
SSP3761547	Garage, Station essence.	Indéterminé	
SSP3761546	Association avec DLI	Indéterminé	
SSP3761545	Supermarché - Station Service, Entrepôt,	Indéterminé	
SSP3761544	Dépôt d'ordures.	Indéterminé	
SSP3761543	Traitement métaux	Indéterminé	
SSP3761542	DLI	Indéterminé	
SSP3761541	Combustibles, Transports.	Indéterminé	
SSP3761540	Découpe de viande et DLI	En arrêt	
SSP3761539	Séchoir à houblon ou souffre.	Indéterminé	
SSP3761538	DLI	Indéterminé	
SSP3761537	Construction aéronautique légère.	En arrêt	
SSP3761536	Hôtellerie avec gaz	Indéterminé	
SSP3761535	Atelier de tissage.	Indéterminé	
SSP3761534	Fabrique de garnitures de rideaux.	Indéterminé	
SSP3761533	Vernissage et séchage d'agrafes.	Indéterminé	
SSP3761532	Fabrique de cartouches et munitions	Indéterminé	
SSP3761531	Abattoir Public.	Indéterminé	
SSP3761530	Filature.	Indéterminé	
SSP3761529	Filature de coton.	Indéterminé	
SSP3761528	Hospices Civils de Haguenau.	Indéterminé	
SSP3761527	Ferrailleur, Récupération de métaux et	Indéterminé	
SSP3761526	Station-service	Indéterminé	
SSP3759554	Excavation en eau	Indéterminé	
SSP3759553	Ancienne briqueterie	Indéterminé	
SSP3759552	Ancienne excavation encore apparente	Indéterminé	
SSP3759551	Carrière récente	Indéterminé	
SSP3759550	Excavation en eau	Indéterminé	
SSP3759485	Excavation comblée	Indéterminé	
SSP3759484	Excavation comblée	Indéterminé	
SSP3759483	Ancienne sablière comblée	Indéterminé	
SSP3759482	Ancienne carrière comblée	Indéterminé	
SSP3759481	Excavation comblée	Indéterminé	
SSP3759480	Excavation comblée	Indéterminé	
SSP3759479	Excavation comblée	Indéterminé	
SSP3759478	Ancienne carrière comblée	Indéterminé	
SSP3759477	Excavation comblée	Indéterminé	
SSP3759476	Ancienne sablière comblée	Indéterminé	

Identifiant	Nom établissement	Etat	Activité principale
SSP3759475	Excavation comblée	Indéterminé	
SSP3759474	Excavation comblée	Indéterminé	
SSP3759473	Ancienne sablière comblée	Indéterminé	
SSP559349	TIXIT Route de Marienthal (T2)	En arrêt	
SSP559143	EMFI	En arrêt	



RÉPUBLIQUE
FRANÇAISE

Liberté
Égalité
Fraternité



QUE FAIRE
EN CAS D'...

Premier risque naturel en France, les
inondations concernent une très grande
majorité des territoires français.

INONDATION ?

Avant une inondation

- **RENSEIGNEZ-VOUS** auprès de la **mairie** sur le type d'inondation qui vous concerne et les mesures de protection (lieux d'hébergement en cas d'évacuation, etc.)
- **FAITES RÉALISER** un **diagnostic** de vulnérabilité de votre maison
- **PRÉPAREZ** votre **kit d'urgence 72 heures** avec les objets et articles essentiels
- **PRÉVOYEZ** les **dispositifs de protection à installer** : sacs de sable, barrières amovibles (batardeaux) et le matériel pour surélever les meubles
- **AMÉNAGEZ** une **zone refuge** à l'étage, avec une ouverture permettant l'évacuation **OU IDENTIFIEZ** un lieu à proximité pour vous réfugier

Quand une inondation est annoncée et que l'eau monte

- **ÉLOIGNEZ-VOUS** des cours d'eau, des berges et des ponts
- **REPORTÉZ** tous vos déplacements, que ce soit à pied ou en voiture
- **N'ALLEZ PAS CHERCHER** vos enfants à l'école ou à la crèche : ils y sont en sécurité
- **INFORMEZ-VOUS** sur les sites Météo-France et Vigicrues
- **INSTALLEZ** les dispositifs de protection, sans vous mettre en danger, et placez en hauteur les produits polluants
- **COUPEZ**, si possible, les réseaux de gaz, d'électricité et de chauffage
- **RÉFUGIEZ-VOUS** dans un bâtiment, en hauteur ou à l'étage, avec le kit d'urgence 72 heures
- **NE DESCENDEZ PAS** dans les sous-sols ou les parkings souterrains

Pendant toute la durée de l'inondation



NE PRENEZ PAS VOTRE VOITURE, 30 cm d'eau suffisent à emporter une voiture



ÉVITEZ DE TÉLÉPHONER afin de laisser les réseaux disponibles pour les secours



RESTEZ À L'ABRI, n'évacuez votre domicile que sur ordre des autorités



RESTEZ À L'ÉCOUTE des consignes des autorités

POUR EN SAVOIR PLUS : georisques.gouv.fr



RÉPUBLIQUE
FRANÇAISE

Liberté
Égalité
Fraternité



QUE FAIRE
EN CAS DE...

Le séisme est le risque naturel majeur potentiellement le plus meurtrier, tant par ses effets directs (chutes d'objets et effondrement de bâtiments) qu'indirects (mouvements de terrain, tsunami, etc.).

SÉISME ?

Avant les secousses, préparez-vous

- **REPÉREZ les endroits où vous protéger :**
loin des fenêtres, sous un meuble solide
- **FIXEZ les appareils et meubles lourds**
pour éviter qu'ils ne soient projetés ou renversés
- **PRÉPAREZ VOTRE KIT D'URGENCE 72H**
avec les objets et articles essentiels
- **FAITES RÉALISER UN DIAGNOSTIC de vulnérabilité** de votre bâtiment



Pendant les secousses

- **ABRITEZ-VOUS PRÈS D'UN MUR**, d'une structure porteuse ou sous des meubles solides
- **ELOIGNEZ-VOUS DES FENÊTRES** pour éviter les bris de verre
- Si vous êtes en rez-de-chaussée ou à proximité d'une sortie, **ÉLOIGNEZ-VOUS DU BÂTIMENT**
- **NE RESTEZ PAS PRÈS DES LIGNES ÉLECTRIQUES** ou d'ouvrages qui pourraient s'effondrer (ponts, corniches, ...)
- **EN VOITURE, NE SORTEZ PAS** et arrêtez-vous à distance des bâtiments
- **RESTEZ ATTENTIF :** après une première secousse, il peut y avoir des répliques



Après les secousses



SORTEZ DU BÂTIMENT, évacuez par les escaliers et éloignez-vous de ce qui pourrait s'effondrer



ELOIGNEZ-VOUS DES CÔTES et rejoignez les hauteurs : un séisme peut provoquer un tsunami



ÉVITEZ DE TÉLÉPHONER afin de laisser les réseaux disponibles pour les secours



RESTEZ À L'ÉCOUTE des consignes des autorités

POUR EN SAVOIR PLUS : georisques.gouv.fr



RÉPUBLIQUE
FRANÇAISE

Liberté
Égalité
Fraternité



QUE FAIRE
EN CAS D'...

Un accident industriel peut exposer la population et l'environnement à des effets thermiques, toxiques ou de surpression, jusqu'à plusieurs dizaines de kilomètres du lieu de l'accident.

ACCIDENT INDUSTRIEL ?

Si vous vivez dans une zone à risques industriels majeurs

- **DEMANDEZ À VOTRE MAIRIE** les brochures d'information éditées par l'industriel en lien avec la **préfecture** : elles informent sur les signaux d'alerte et indiquent la conduite à tenir
- **IDENTIFIEZ LE SIGNAL NATIONAL D'ALERTE** pour le reconnaître en cas d'événement
- **PRÉPAREZ VOTRE KIT D'URGENCE 72h** et munissez-vous de gros scotch

Alerte



Fin d'alerte



En cas d'accident industriel, dès que vous entendez le signal sonore d'alerte

- **METTEZ-VOUS À L'ABRI** dans un bâtiment en dur, fermez portes et fenêtres
- **ELOIGNEZ-VOUS DES FENÊTRES** afin de vous protéger des éclats de verre éventuels
- **CALFEUTREZ AVEC LE GROS SCOTCH LES OUVERTURES ET LES AÉRATIONS**, arrêtez la ventilation et la climatisation
- **EN CAS DE GÊNE RESPIRATOIRE** respirez à travers un linge humide
- **SI VOUS ÊTES DANS VOTRE VÉHICULE**, gagnez un bâtiment le plus rapidement possible
- **N'ALLEZ PAS CHERCHER VOS ENFANTS**, ils sont pris en charge par les équipes pédagogiques ou les secours



Jusqu'à la fin de l'alerte



RESTEZ À L'ÉCOUTE
des consignes des autorités



ÉVITEZ DE TÉLÉPHONER
afin de laisser les réseaux disponibles pour les secours



RESTEZ À L'ABRI,
n'évacuez votre domicile que sur ordre des autorités



NE FUMEZ PAS,
évitiez toute flamme ou étincelle