

# GÉORISQUES

## Rapport de risques

 **Commune recherchée :**

67400 Illkirch-  
Graffenstaden

Ce rapport de risques est délivré à titre informatif.  
Il a pour but de vous montrer une vision simplifiée des risques naturels et technologiques situés près de chez vous.

Vous pouvez consulter nos conditions d'utilisation sur :  
[georisques.gouv.fr/cgu](https://georisques.gouv.fr/cgu)

## 6 Risques naturels identifiés :



**INONDATION**

 sur ma commune :

**EXISTANT**



**REMONTÉE DE NAPPE**

 sur ma commune :

**EXISTANT**



**SÉISME**

 sur ma commune :

**MODÉRÉ**



**MOUVEMENTS DE TERRAIN**

 sur ma commune :

**EXISTANT**



**RETRAIT GONFLEMENT DES  
ARGILES**

 sur ma commune :

**MODÉRÉ**



**RADON**

 sur ma commune :

**FAIBLE**

## 3 Risques technologiques identifiés :



**INSTALLATIONS INDUSTRIELLES  
CLASSÉES (ICPE)**

 sur ma commune :

**CONCERNÉ**



**CANALISATIONS DE TRANSPORT  
DE MATIÈRES DANGEREUSES**

 sur ma commune :

**CONCERNÉ**



**POLLUTION DES SOLS**

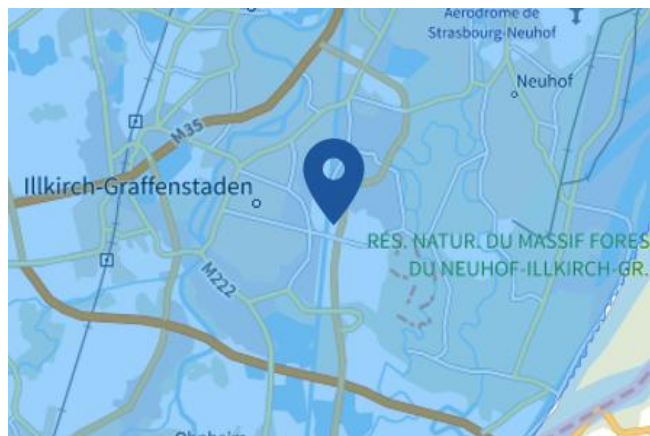
 sur ma commune :

**CONCERNÉ**

# Risque d'inondation sur Illkirch-graffenstaden

## Risque sur la commune **EXISTANT**

L'inondation est une submersion, rapide ou lente, d'une zone habituellement hors de l'eau.



## Informations détaillées :



### PPRN : **PPRi EMS**

Le plan de prévention des risques naturels (PPRN) de type Inondation nommé PPRi EMS a été approuvé sur votre commune.

Date de prescription : 17/01/2011

Date d'approbation : 20/04/2018

Le PPR couvre les aléas suivant :

**Inondation**

[Par une crue à débordement lent de cours d'eau](#)

[Par remontées de nappes naturelles](#)

Le plan de prévention des risques est un document réalisé par l'État qui interdit de construire dans les zones les plus exposées et encadre les constructions dans les autres zones exposées.

Pour avoir tous les détails sur votre PPR, vous pouvez consulter le site de votre préfecture.



### TRI : **Agglomération strasbourgeoise**

Un territoire à risque important d'inondation (TRI) est une zone où les enjeux potentiellement exposés aux inondations sont les plus importants. L'identifiant de votre TRI est : 67DREAL20130005



### DDRM : **DDRM67**

Dans son Dossier Départemental des Risques Majeurs (DDRM), la préfecture a classé votre commune à risque pour les aléas et sous aléas :

**Inondation**

[Par une crue à débordement lent de cours d'eau](#)

[Par remontées de nappes naturelles](#)

# Risque d'inondation sur Illkirch-graffenstaden

## 5 inondations classées en catastrophe naturelle dans ma commune :

Une CATNAT est une Catastrophe Naturelle, liée à un phénomène ou conjonction de phénomènes dont les effets sont particulièrement dommageables. Lorsqu'une catastrophe naturelle frappe un territoire, on dit que "le territoire est en état de catastrophe naturelle".

Code NOR	Libellé	Début le	Sur le journal officiel du
INTE1633036A	Inondations et/ou Coulées de Boue	25/06/2016	27/12/2016
INTE9900627A	Mouvement de Terrain	25/12/1999	30/12/1999
INTE9200533A	Inondations et/ou Coulées de Boue	24/06/1992	16/01/1993
BUDD8750068A	Inondations et/ou Coulées de Boue	07/07/1987	09/10/1987
NOR19830516	Inondations et/ou Coulées de Boue	01/04/1983	18/05/1983

# Risque de remontées de nappe sur Illkirch-graffenstaden

## Risque sur la commune **EXISTANT**

Une inondation par remontée de nappe se produit lorsque la nappe phréatique (le réservoir d'eau souterrain) sature le sol et remonte à la surface, souvent après des pluies prolongées ou des crues.

Les remontées de nappes peuvent provoquer l'inondation de caves et engendrer l'endommagement du bâti, notamment du fait d'infiltrations dans les murs. A long terme, des infiltrations dans les murs peuvent désagréger les mortiers. Il faut être très prudent lors des opérations de pompage lorsque des caves ont été inondées afin de ne pas fragiliser les murs à cause d'une différence de pression exercée par l'eau.



 Zones potentiellement sujettes aux débordements de nappe fiabilité FORTE	 Zones potentiellement sujettes aux inondations de cave fiabilité FORTE	 Pas de débordement de nappe ni d'inondations de cave fiabilité FORTE
 Zones potentiellement sujettes aux débordements de nappe fiabilité MOYENNE	 Zones potentiellement sujettes aux inondations de cave fiabilité MOYENNE	 Pas de débordement de nappe ni d'inondations de cave fiabilité MOYENNE
 Zones potentiellement sujettes aux débordements de nappe fiabilité FAIBLE	 Zones potentiellement sujettes aux inondations de cave fiabilité FAIBLE	 Pas de débordement de nappe ni d'inondations de cave fiabilité FAIBLE
 Zones potentiellement sujettes aux débordements de nappe fiabilité INCONNUE	 Zones potentiellement sujettes aux inondations de cave fiabilité INCONNUE	 Pas de débordement de nappe ni d'inondations de cave fiabilité INCONNUE

## Informations détaillées :



### REMONTÉE DE NAPPES :

Votre niveau d'exposition aux remontées de nappes est : Zones potentiellement sujettes aux débordements de nappe.

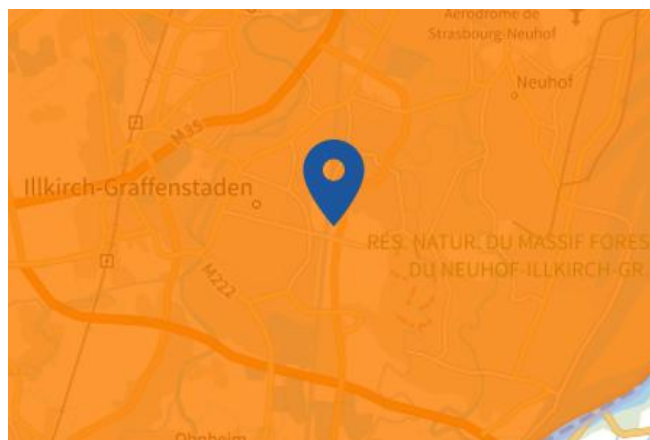
L'indication de fiabilité associé à votre zone est : FORTE

# Risque de séisme sur Illkirch-graffenstaden

## Risque sur la commune **MODÉRÉ**

Les tremblements de terre naissent généralement dans les profondeurs de l'écorce terrestre et causent des secousses plus ou moins violentes à la surface du sol. Généralement engendrés par la reprise d'un mouvement tectonique le long d'une faille, ils peuvent avoir pour conséquence d'autres phénomènes : mouvements de terrain, raz de marée, liquéfaction des sols (perte de portance), effet hydrologique.

Certains sites, en fonction de leur relief et de la nature du sol, peuvent amplifier les mouvements créés par le séisme. On parle alors d'effet de site. On caractérise un séisme par sa magnitude (énergie libérée) et son intensité (effets observés ou ressentis par l'homme, ampleurs des dégâts aux constructions).



## Informations détaillées :



### DDRM : **DDRM67**

Dans son Dossier Départemental des Risques Majeurs (DDRM), la préfecture a classé votre commune à risque pour les aléas et sous aléas :

[Séisme](#)



### SÉISME : **Échelle règlementaire et obligations associées**

Sur l'échelle règlementaire, à votre adresse, le risque sismique est de **3/5**.

Pour votre sécurité, à partir d'un risque de niveau 2, des obligations en cas de travaux ou de construction sont liées à prévenir votre risque sismique. Vous pouvez les consulter sur cette fiche.

# Risque de mouvements de terrain sur Illkirch-graffenstaden

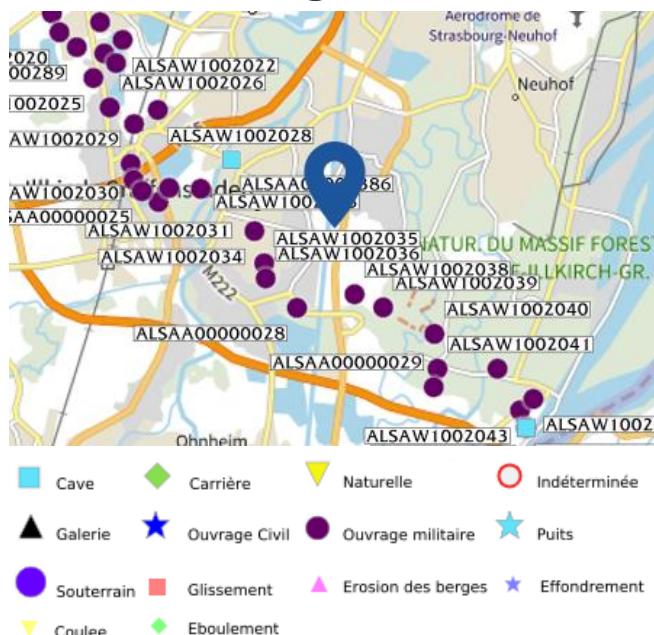
## Risque sur la commune **EXISTANT**

Les mouvements de terrain regroupent un ensemble de déplacements, plus ou moins brutaux, du sol ou du sous-sol.

Les volumes en jeu peuvent aller de quelques mètres cubes à plusieurs millions de mètres cubes.

Les déplacements peuvent être lents (quelques millimètres par an) à très rapides (quelques centaines de mètres par jour).

Généralement, les mouvements de terrain mobilisant un volume important sont peu rapides. Ces phénomènes sont souvent très destructeurs, car les aménagements humains y sont très sensibles et les dommages aux biens sont considérables et souvent irréversibles.



## Informations détaillées :



### DDRM : **DDRM67**

Dans son Dossier Départemental des Risques Majeurs (DDRM), la préfecture a classé votre commune à risque pour les aléas et sous aléas :

[Mouvement de terrain](#)

[Tassements différentiels](#)

## 1 Mouvements de terrain classés en catastrophe naturelle dans ma commune :

Une CATNAT est une Catastrophe Naturelle, liée à un phénomène ou conjonction de phénomènes dont les effets sont particulièrement dommageables. Lorsqu'une catastrophe naturelle frappe un territoire, on dit que "le territoire est en état de catastrophe naturelle".

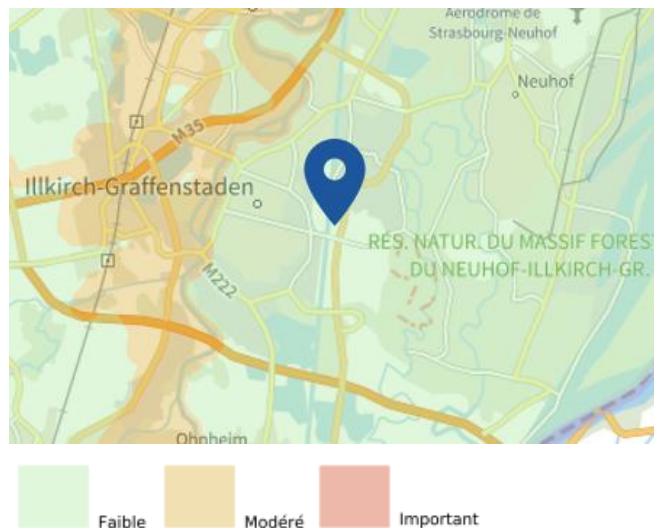
Code NOR	Libellé	Début le	Sur le journal officiel du
INTE9900627A	Mouvement de Terrain	25/12/1999	30/12/1999

Liste des cavités recensées dans un rayon de 100m en annexe 1.

# Risque de retrait gonflement des argiles sur Illkirch-Graffenstaden

 Risque sur la commune **MODÉRÉ**

Les sols qui contiennent de l'argile gonflent en présence d'eau (saison des pluies) et se tassent en saison sèche. Ces mouvements de gonflement et de rétraction du sol peuvent endommager les bâtiments (fissuration). Les maisons individuelles qui n'ont pas été conçues pour résister aux mouvements des sols argileux peuvent être significativement endommagées. C'est pourquoi le phénomène de retrait et de gonflement des argiles est considéré comme un risque naturel. Le changement climatique, avec l'aggravation des périodes de sécheresse, augmente ce risque.



## Informations détaillées :



### RGA : Échelle réglementaire et obligations associées

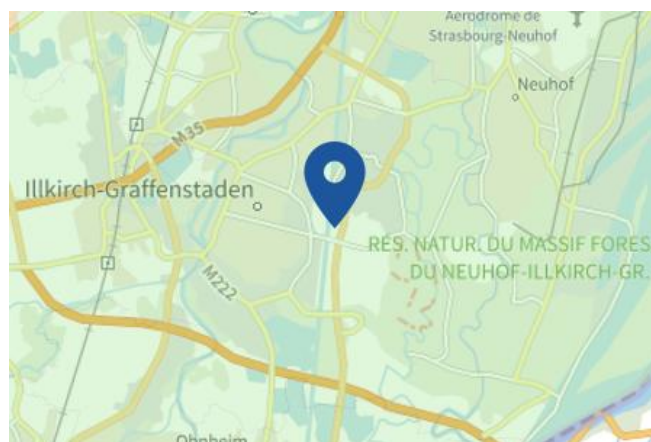
Sur l'échelle réglementaire, à votre adresse, le risque de gonflement des argiles est de **2/3**.  
Pour votre sécurité, des obligations en cas de travaux ou de construction sont liées à prévenir le risque.



# Risque radon sur Illkirch-graffenstaden

## Risque sur la commune **FAIBLE**

Le radon est un gaz radioactif naturel. Il est présent dans le sol, l'air et l'eau. Il présente principalement un risque sanitaire pour l'homme lorsqu'il s'accumule dans les bâtiments.



## Informations détaillées :



### **RADON : Potentiel radon faible : recommandations et obligations**

Sur l'échelle réglementaire dans votre commune, le potentiel radon est de **1/3**.

Pour votre sécurité, lorsque le potentiel radon est élevé (niveau 3), il existe des recommandations et une obligation d'informer les acquéreurs ou locataires. Vous pouvez les consulter sur cette fiche.

# Risque lié aux installations industrielles classées (ICPE) sur Illkirch-graffenstaden

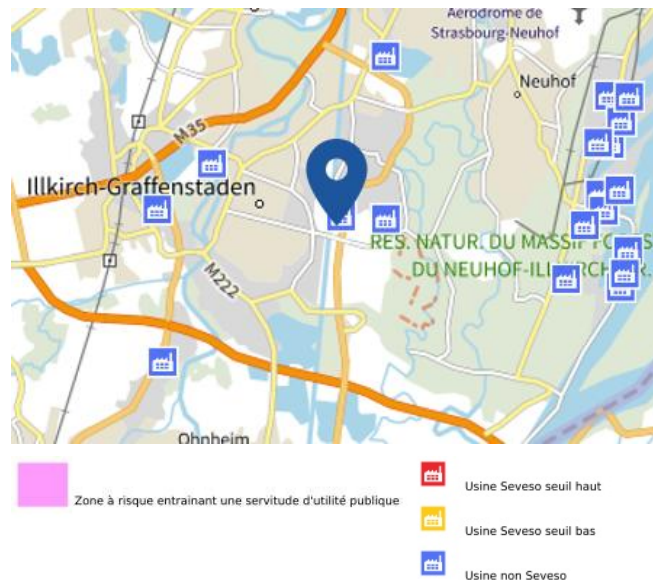
 Risque sur la commune **CONCERNÉ**

Les installations classées pour la protection de l'environnement (ICPE) sont les exploitations industrielles ou agricoles susceptibles de créer des risques ou de provoquer des pollutions ou nuisances, notamment pour la sécurité et la santé des riverains.

Les établissements Seveso stockent ou manipulent des quantités importantes de substances et mélanges dangereux.

Les établissements Seveso seuil haut stockent plus de substances et mélanges dangereux que les établissements Seveso seuil bas.

Les établissements relevant des rubriques 4XXX sont des établissements qui stockent ou manipulent des substances et mélanges dangereux et sont autorisés ou enregistrés pour cette activité.



## Informations détaillées :

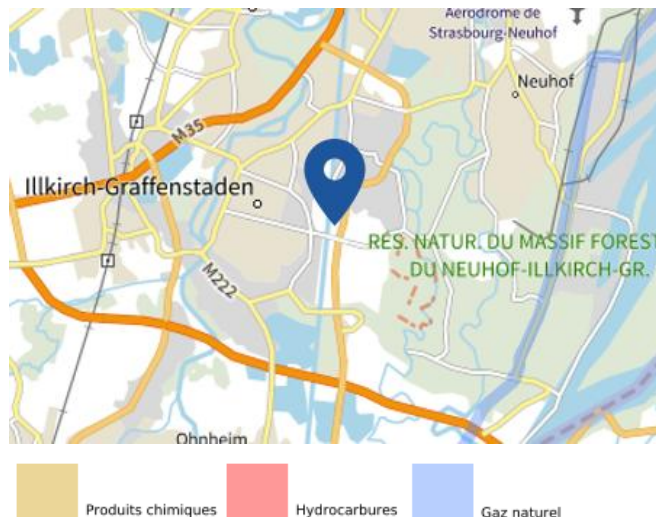
**4 installation(s) classée(s) non SEVESO manipulant des substances et mélanges dangereux sur la commune**

Nom de l'établissement	Statut SEVESO
AUCHAN CARBURANT	Non Seveso
FISHER SCIENTIFIC S.A.S.	Non Seveso
KIRN PRODUCTION	Non Seveso
HERTA	Non Seveso

# Canalisations de transport de matières dangereuses sur Illkirch-graffenstaden

 Risque sur la commune **CONCERNÉ**

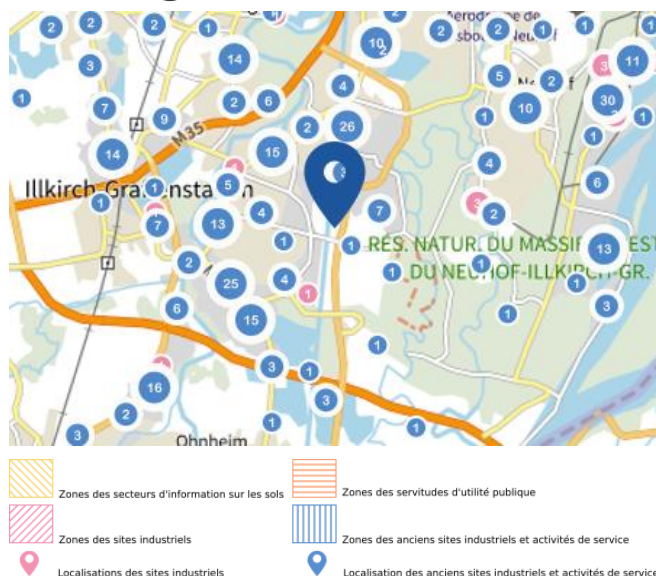
Les canalisations sont fixes et protégées. En général, elles sont enterrées à au moins 80 cm de profondeur. Les canalisations sont utilisées pour le transport sur grandes distances du gaz naturel (gazoducs), des hydrocarbures liquides ou liquéfiés (oléoducs, pipelines), de certains produits chimiques (éthylène, propylène...) et de la saumure (saumoduc).



# Risque de pollution des sols sur Illkirch-graffenstaden

 Risque sur la commune **CONCERNÉ**

Un site pollué est un site qui, du fait d'anciens dépôts de déchets ou d'infiltration de substances polluantes, présente une pollution susceptible de provoquer une nuisance ou un risque pérenne pour les personnes ou l'environnement.



Liste des sites pollués ou potentiellement pollués recensés dans un rayon de 250m en annexe 2.

Liste des anciens sites industriels ou activités de service recensés dans un rayon de 500m en annexe 3.

# Annexe 1 : Liste des cavités recensées dans un rayon de 100m

12 cavités recensées dans la commune

Identifiant	Type	Nom
ALSAA00000028	ouvrage militaire	FORT UHRICH OU WERDER
ALSAA00000029	ouvrage militaire	FORT HOCHÉ / SCHWARTZHOFF
ALSAA000000301	cave	BRASSERIE METEOR L Haag Metzger
ALSAA000000386	cave	GALERIE TECHNIQUE FLENDER
ALSAW1002033	ouvrage militaire	Abri à munition M.65
ALSAW1002034	ouvrage militaire	Abri à munition M.67
ALSAW1002035	ouvrage militaire	Abri d'artillerie A.66
ALSAW1002036	ouvrage militaire	Abri d'infanterie J.24
ALSAW1002038	ouvrage militaire	Abri à munition M.67b
ALSAW1002039	ouvrage militaire	Abri à munition M.68
ALSAW1002040	ouvrage militaire	Abri à munition M.70
ALSAW1002041	ouvrage militaire	Abri à munition M.72

## Annexe 2 : Liste des sites pollués ou potentiellement pollués recensés dans un rayon de 250m

Les tableaux ci-dessous répertorient les sites pollués ou potentiellement pollués ainsi que les anciens sites industriels ou activités de service (base de données CASIAS) sur votre commune.

5 sites pollués ou potentiellement pollués à moins de 250m

Identifiant	Nom établissement	Statut instruction
SSP000803101	FLENDER GRAFFENSTADEN	En cours
SSP000937801	RENAULT AUTOMOBILES	En cours
SSP001192701	COLILLKIRCH ( ex ALCATEL )	En cours
SSP55945301	Récolement	Clôturée
SSP001233002	Inspection - récolement partiel	En cours

## Annexe 3 : Liste des anciens sites industriels ou activités de service recensés dans un rayon de 500m

183 anciens sites industriels ou activités de service à moins de 500m

Identifiant	Nom établissement	Etat	Activité principale
SSP3765657	Dépôt de déchets	Indéterminé	
SSP3762361	Fabrication de produits d'entretien.	Indéterminé	
SSP3762360	Dépôt de peintures.	Indéterminé	
SSP3762359	Garage.	En arrêt	
SSP3762358	Construction de caravane de camping.	Indéterminé	
SSP3762357	Société de Transports.	Indéterminé	
SSP3762356	Dépôt d'acétylène	Indéterminé	
SSP3762355	Fonderie.	Indéterminé	
SSP3762354	Fabrique produits d'entretien.	Indéterminé	
SSP3762353	Traitement des métaux. Atelier de	Indéterminé	
SSP3762352	Dépôt de gaz de ville	Indéterminé	
SSP3762351	Charcuterie.	Indéterminé	
SSP3762350	Garage.	Indéterminé	
SSP3762349	Produits céramiques.	Indéterminé	
SSP3762348	Menuiserie, Ebénisterie.	Indéterminé	
SSP3762347	Boucherie - Charcuterie.	Indéterminé	
SSP3762346	Dépôt de peintures.	Indéterminé	
SSP3762345	Boucherie.	Indéterminé	
SSP3762344	Chromage des métaux et alliage	Indéterminé	
SSP3762343	Dépôt aérien d'hydrofuge	Indéterminé	
SSP3762342	Station Service.	Indéterminé	
SSP3762341	Chaudronnerie. Travail des métaux.	Indéterminé	
SSP3762340	Production et stockage de produits	Indéterminé	
SSP3762339	Stockage et assemblage de composants	Indéterminé	
SSP3762338	Chaufferie.	Indéterminé	
SSP3762337	Lycée Hôtelier. Chaufferie	Indéterminé	
SSP3762336	Scierie - Menuiserie.	En arrêt	
SSP3762335	Etablissement de produits chimiques.	Indéterminé	
SSP3762334	Station - Service	Indéterminé	
SSP3762333	Blanchisserie.	Indéterminé	
SSP3762332	Fonderie de fer.	Indéterminé	
SSP3762331	Fabrique de produits chimiques.	Indéterminé	
SSP3762330	Garage.	Indéterminé	
SSP3762329	Travaux Publics.	En arrêt	
SSP3762328	Distribution de pneumatiques et	Indéterminé	
SSP3762327	Négoce de fer.	Indéterminé	
SSP3762326	Travaux Publics	Indéterminé	
SSP3762325	Société de Lotissement du Niederberg.	Indéterminé	

Identifiant	Nom établissement	Etat	Activité principale
SSP3762324	Etude et développement d'Interrupteurs	Indéterminé	
SSP3762323	Transports (Marchandises, Autocars).	Indéterminé	
SSP3762322	Pelliculage et vernissage	Indéterminé	
SSP3762321	Garage de stationnement.	Indéterminé	
SSP3762320	Préparation de produits alimentaires.	Indéterminé	
SSP3762319	Imprimerie.	Indéterminé	
SSP3762318	Distributeur de portes, portillons	Indéterminé	
SSP3762317	Réfrigération.	Indéterminé	
SSP3762316	Base militaire, station service.	En arrêt	
SSP3762169	Atelier de construction	Indéterminé	
SSP3762025	ex Garage, ex Vernis peintures (dépôt).	Indéterminé	
SSP3762024	Décharge, ex Gravières.	Indéterminé	
SSP3761906	Centrale d'Enrobage.	Indéterminé	
SSP3761905	Garage,ex Stockage et trait. des pneus	Indéterminé	
SSP3761904	Restaurant, ex Garage.	En arrêt	
SSP3761903	Dépôts de produits de droguerie.	Indéterminé	
SSP3761902	DLI	Indéterminé	
SSP3761901	Société Alsacienne d'Appareils de	Indéterminé	
SSP3761900	Atelier de Routage.	Indéterminé	
SSP3761899	Garage et Station Service	Indéterminé	
SSP3761898	Supermarché et Station Service	Indéterminé	
SSP3761897	Garage.	En arrêt	
SSP3761896	Garage et Station Service	Indéterminé	
SSP3761895	Garage.	Indéterminé	
SSP3761894	Stockage de solvants usés.	Indéterminé	
SSP3761893	Fabrication de matériel électronique.	Indéterminé	
SSP3761892	Distribution spécialisée de matériel	Indéterminé	
SSP3761891	Distribution de liquides inflammables et	En arrêt	
SSP3761890	Garage de réparation et d'entretien de	Indéterminé	
SSP3761889	Station - Service.	Indéterminé	
SSP3761888	Entreprise de crépissage.	Indéterminé	
SSP3761887	Chantier municipal (construction d'un	Indéterminé	
SSP3761886	Garage, Casse.	En arrêt	
SSP3761885	Pharmacie, ex Station - Service.	En arrêt	
SSP3761884	Machines Outils.	Indéterminé	
SSP3761883	Construction Automobile.	En arrêt	
SSP3761882	Marquage tous supports, sérigraphie.	Indéterminé	
SSP3761881	Garage. Extension d'un garage de	En arrêt	
SSP3761880	Fabrication de fauteuils et convertibles.	Indéterminé	
SSP3761879	Produits Laitiers.Stockage de produits	Indéterminé	
SSP3761878	Conditionnement et stockage de gaz.	Indéterminé	
SSP3761877	Entrepôt de produits pharmaceutiques.	Indéterminé	
SSP3761876	Imprimerie, autocollants.	Indéterminé	
SSP3761875	Fabrication de jouets.	Indéterminé	
SSP3761874	Constructions électriques.	Indéterminé	



Identifiant	Nom établissement	Etat	Activité principale
SSP3761873	Atelier de chaudronnerie.	Indéterminé	
SSP3761872	Transports. Garage.	Indéterminé	
SSP3761871	Carrosserie.	Indéterminé	
SSP3761870	Triage et stockage de vieux métaux.	Indéterminé	
SSP3761869	Garage.	En arrêt	
SSP3761868	Garage	En arrêt	
SSP3761867	Carrossier.	En arrêt	
SSP3761866	Garage.	Indéterminé	
SSP3761865	Import. DLI	Indéterminé	
SSP3761864	Groupe d'études Techniques (bâtiments,	Indéterminé	
SSP3761863	Usine de construction mécanique de	En arrêt	
SSP3761862	Local commercial. DLI	Indéterminé	
SSP3761861	Usine alimentaire. Production	Indéterminé	
SSP3761860	Laboratoire de recherche et de	Indéterminé	
SSP3761859	Carrosserie - Tôlerie.	En arrêt	
SSP3761858	Tailleur de pierre.	En arrêt	
SSP3761857	Hôpital./ Incinération de déchets.	Indéterminé	
SSP3761856	Garage.	En arrêt	
SSP3761855	Fabrication de produits déshydratés.	En arrêt	
SSP3761854	Chaudronnerie - Tôlerie - Générateurs	Indéterminé	
SSP3761853	Dépôt d'artifice. Dépôt d'allumettes.	Indéterminé	
SSP3761852	Pressing.	En arrêt	
SSP3761851	Centre de traitement anti-rouille de	Indéterminé	
SSP3761850	Garage.	Indéterminé	
SSP3761849	Station Service	Indéterminé	
SSP3761848	Techni-soudure, Tôlerie-chaudronnerie.	En arrêt	
SSP3761847	Garage.	Indéterminé	
SSP3761846	Vernis - Colorants.	Indéterminé	
SSP3761845	Usine de verres à lunettes en matières	Indéterminé	
SSP3761844	Garage.	En arrêt	
SSP3761843	Transports.	Indéterminé	
SSP3761842	Forages, sondages, fondations. DLI	Indéterminé	
SSP3761841	Drugstore.	En arrêt	
SSP3761840	DLI et gaz	Indéterminé	
SSP3761839	Supermaché	En arrêt	
SSP3761838	Serrurerie.	En arrêt	
SSP3761837	Récupération de fers et métaux.	En arrêt	
SSP3761835	Supermaché.	Indéterminé	
SSP3761834	Horticulture.	Indéterminé	
SSP3761833	Pressing	Indéterminé	
SSP3761832	Garagiste.	En arrêt	
SSP3761831	Gaz	Indéterminé	
SSP3761829	Tennis Club. Gaz	Indéterminé	
SSP3761828	Installations électriques.	Indéterminé	
SSP3761827	Fonderie de récupération de déchets	Indéterminé	

Identifiant	Nom établissement	Etat	Activité principale
SSP3761826	Garage.	Indéterminé	
SSP3761825	Torréfaction.	En arrêt	
SSP3761824	Construction mécanique.	Indéterminé	
SSP3761823	Dépôt de ferrailles et de véhicules hors	Indéterminé	
SSP3761822	Etablissement Pharmaceutique (Unité de	Indéterminé	
SSP3761821	Laboratoire de recherche.	Indéterminé	
SSP3761820	Laboratoire de recherche.	Indéterminé	
SSP3761819	Industrie pharmaceutique.	Indéterminé	
SSP3761818	Pôle Universitaire d'Illkirch. Utilisation et	Indéterminé	
SSP3761817	Verrerie.	En arrêt	
SSP3761816	Transports.	Indéterminé	
SSP3761815	DLI, colles	Indéterminé	
SSP3761814	Réparation de machines de bureau.	Indéterminé	
SSP3761813	Fourniture de bureau, articles de	Indéterminé	
SSP3761812	Ateliers de fabrication de décors pour le	Indéterminé	
SSP3761811	Garage.	Indéterminé	
SSP3761810	Production de centrales	Indéterminé	
SSP3761809	Étanchéité, couverture, zinguerie. Dépôt	Indéterminé	
SSP3761808	Transports.	Indéterminé	
SSP3761807	Bâches stores.	Indéterminé	
SSP3761806	DLI	Indéterminé	
SSP3761805	Agro-Alimentaire, ex Pneus Rechapage,	En arrêt	
SSP3761804	Accessoires automobiles.	Indéterminé	
SSP3761803	Tôlerie et métallisation du plastique.	Indéterminé	
SSP3761802	Teinturerie.	Indéterminé	
SSP3761801	Garage et ateliers.	Indéterminé	
SSP3761800	Luminaires, appareils d'éclairage.	Indéterminé	
SSP3761799	Engrenage et réducteurs, tournage,	Indéterminé	
SSP3761798	Fabrique de tringles.	Indéterminé	
SSP3761797	Entreprise de construction.	Indéterminé	
SSP3761796	Atelier de montage de gaines sur	Indéterminé	
SSP3761795	Panneaux publicitaires.	Indéterminé	
SSP3761794	Collecte d'os et de suin	Indéterminé	
SSP3761793	Travaux Public.	Indéterminé	
SSP3761792	Fabrique de brosses et de pinceaux.	Indéterminé	
SSP3759560	Ancienne gravière en eau	Indéterminé	
SSP3759559	Gravière en eau	Indéterminé	
SSP3759558	Ballastière	Indéterminé	
SSP3759557	Ballastière	Indéterminé	
SSP3759556	Dépôt d'ordures ménagères	Indéterminé	
SSP3759555	Dépôt d'immondices Bagger see	Indéterminé	
SSP3759498	Excavation comblée	Indéterminé	
SSP3759497	Excavation comblée	Indéterminé	
SSP3759496	Excavation comblée	Indéterminé	
SSP3759495	Ancienne carrière + excavations	Indéterminé	

Identifiant	Nom établissement	Etat	Activité principale
SSP3759494	Excavation comblée	Indéterminé	
SSP3759493	Excavations comblées à côté de	Indéterminé	
SSP3759492	Excavation comblée	Indéterminé	
SSP3759491	Ancienne excavation comblée	Indéterminé	
SSP3759490	Ancienne excavation comblée	Indéterminé	
SSP3759489	Ancienne excavation comblée	Indéterminé	
SSP3759488	Ancienne excavation comblée	Indéterminé	
SSP3759487	Ancienne excavation comblée	Indéterminé	
SSP3759486	2 excavations comblées a coté RN 83	Indéterminé	
SSP3759413	Décharge, ex gravière d'Illkirch	Indéterminé	





RÉPUBLIQUE  
FRANÇAISE

Liberté  
Égalité  
Fraternité



QUE FAIRE  
EN CAS D'...

Premier risque naturel en France, les  
inondations concernent une très grande  
majorité des territoires français.

# INONDATION ?

## Avant une inondation

- **RENSEIGNEZ-VOUS** auprès de la **mairie** sur le type d'inondation qui vous concerne et les mesures de protection (lieux d'hébergement en cas d'évacuation, etc.)
- **FAITES RÉALISER** un **diagnostic** de vulnérabilité de votre maison
- **PRÉPAREZ** votre **kit d'urgence 72 heures** avec les objets et articles essentiels
- **PRÉVOYEZ** les dispositifs de **protection à installer** : sacs de sable, barrières amovibles (batardeaux) et le matériel pour surélever les meubles
- **AMÉNAGEZ** une **zone refuge** à l'étage, avec une ouverture permettant l'évacuation **OU IDENTIFIEZ** un lieu à proximité pour vous réfugier

## Quand une inondation est annoncée et que l'eau monte

- **ÉLOIGNEZ-VOUS** des cours d'eau, des berges et des ponts
- **REPORTÉZ** tous vos déplacements, que ce soit à pied ou en voiture
- **N'ALLEZ PAS CHERCHER** vos enfants à l'école ou à la crèche : ils y sont en sécurité
- **INFORMEZ-VOUS** sur les sites Météo-France et Vigicrues
- **INSTALLEZ** les dispositifs de protection, sans vous mettre en danger, et placez en hauteur les produits polluants
- **COUPEZ**, si possible, les réseaux de gaz, d'électricité et de chauffage
- **RÉFUGIEZ-VOUS** dans un bâtiment, en hauteur ou à l'étage, avec le kit d'urgence 72 heures
- **NE DESCENDEZ PAS** dans les sous-sols ou les parkings souterrains

## Pendant toute la durée de l'inondation



**NE PRENEZ PAS VOTRE VOITURE**, 30 cm d'eau suffisent à emporter une voiture



**ÉVITEZ DE TÉLÉPHONER** afin de laisser les réseaux disponibles pour les secours



**RESTEZ À L'ABRI**, n'évacuez votre domicile que sur ordre des autorités



**RESTEZ À L'ÉCOUTE** des consignes des autorités

**POUR EN SAVOIR PLUS :** [georisques.gouv.fr](http://georisques.gouv.fr)





RÉPUBLIQUE  
FRANÇAISE

Liberté  
Égalité  
Fraternité



QUE FAIRE  
EN CAS DE...

Le séisme est le risque naturel majeur potentiellement le plus meurtrier, tant par ses effets directs (chutes d'objets et effondrement de bâtiments) qu'indirects (mouvements de terrain, tsunami, etc.).

# SÉISME ?

## Avant les secousses, préparez-vous

- **REPÉREZ les endroits où vous protéger :** loin des fenêtres, sous un meuble solide
- **FIXEZ les appareils et meubles lourds** pour éviter qu'ils ne soient projetés ou renversés
- **PRÉPAREZ VOTRE KIT D'URGENCE 72H** avec les objets et articles essentiels
- **FAITES RÉALISER UN DIAGNOSTIC de vulnérabilité** de votre bâtiment



## Pendant les secousses

- **ABRITEZ-VOUS PRÈS D'UN MUR**, d'une structure porteuse ou sous des meubles solides
- **ELOIGNEZ-VOUS DES FENÊTRES** pour éviter les bris de verre
- Si vous êtes en rez-de-chaussée ou à proximité d'une sortie, **ÉLOIGNEZ-VOUS DU BÂTIMENT**
- **NE RESTEZ PAS PRÈS DES LIGNES ÉLECTRIQUES** ou d'ouvrages qui pourraient s'effondrer (ponts, corniches, ...)
- **EN VOITURE, NE SORTEZ PAS** et arrêtez-vous à distance des bâtiments
- **RESTEZ ATTENTIF :** après une première secousse, il peut y avoir des répliques



## Après les secousses



**SORTEZ DU BÂTIMENT**, évacuez par les escaliers et éloignez-vous de ce qui pourrait s'effondrer



**ELOIGNEZ-VOUS DES CÔTES** et rejoignez les hauteurs : un séisme peut provoquer un tsunami



**ÉVITEZ DE TÉLÉPHONER** afin de laisser les réseaux disponibles pour les secours



**RESTEZ À L'ÉCOUTE** des consignes des autorités

**POUR EN SAVOIR PLUS :** [georisques.gouv.fr](http://georisques.gouv.fr)



RÉPUBLIQUE  
FRANÇAISE

Liberté  
Égalité  
Fraternité



QUE FAIRE  
EN CAS D'...

Un accident industriel peut exposer la population et l'environnement à des effets thermiques, toxiques ou de surpression, jusqu'à plusieurs dizaines de kilomètres du lieu de l'accident.

# ACCIDENT INDUSTRIEL ?

Si vous vivez dans une zone à risques industriels majeurs

- **DEMANDEZ À VOTRE MAIRIE** les brochures d'information éditées par l'industriel en lien avec la **préfecture** : elles informent sur les signaux d'alerte et indiquent la conduite à tenir

- **IDENTIFIEZ LE SIGNAL NATIONAL D'ALERTE** pour le reconnaître en cas d'événement

- **PRÉPAREZ VOTRE KIT D'URGENCE 72h** et munissez-vous de gros scotch

Alerte



Fin d'alerte



En cas d'accident industriel, dès que vous entendez le signal sonore d'alerte

- **METTEZ-VOUS À L'ABRI** dans un bâtiment en dur, fermez portes et fenêtres
- **CALFEUTREZ AVEC LE GROS SCOTCH LES OUVERTURES ET LES AÉRATIONS**, arrêtez la ventilation et la climatisation
- **SI VOUS ÊTES DANS VOTRE VÉHICULE**, gagnez un bâtiment le plus rapidement possible
- **N'ALLEZ PAS CHERCHER VOS ENFANTS**, ils sont pris en charge par les équipes pédagogiques ou les secours

- **ELOIGNEZ-VOUS DES FENÊTRES** afin de vous protéger des éclats de verre éventuels

- **EN CAS DE GÊNE RESPIRATOIRE** respirez à travers un linge humide



Jusqu'à la fin de l'alerte



**RESTEZ À L'ÉCOUTE**  
des consignes des autorités



**ÉVITEZ DE TÉLÉPHONER**  
afin de laisser les réseaux disponibles pour les secours



**RESTEZ À L'ABRI**,  
n'évacuez votre domicile que sur ordre des autorités



**NE FUMEZ PAS**,  
évittez toute flamme ou étincelle