

GÉORISQUES

Rapport de risques

 **Commune recherchée :**

92130 Issy-les-Moulineaux

Ce rapport de risques est délivré à titre informatif.
Il a pour but de vous montrer une vision simplifiée des risques naturels et technologiques situés près de chez vous.

Vous pouvez consulter nos conditions d'utilisation sur :
georisques.gouv.fr/cgu

6 Risques naturels identifiés :



INONDATION

 sur ma commune :

EXISTANT



REMONTÉE DE NAPPE

 sur ma commune :

EXISTANT



SÉISME

 sur ma commune :

FAIBLE



MOUVEMENTS DE TERRAIN

 sur ma commune :

EXISTANT



RETRAIT GONFLEMENT DES
ARGILES

 sur ma commune :

IMPORTANT



RADON

 sur ma commune :

FAIBLE

3 Risques technologiques identifiés :



INSTALLATIONS INDUSTRIELLES
CLASSÉES (ICPE)

 sur ma commune :

CONCERNÉ



CANALISATIONS DE TRANSPORT
DE MATIÈRES DANGEREUSES

 sur ma commune :

CONCERNÉ



POLLUTION DES SOLS

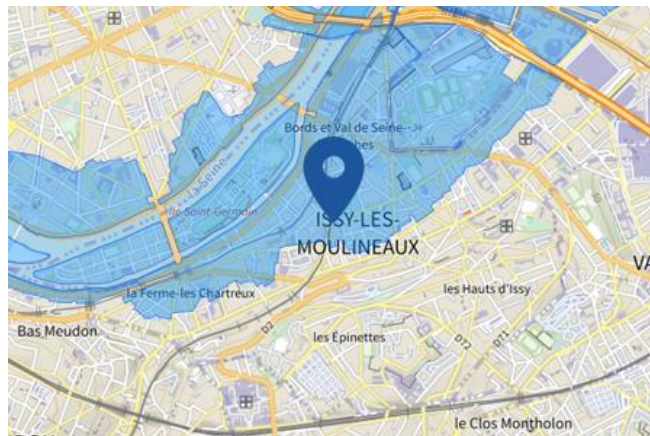
 sur ma commune :

CONCERNÉ

Risque d'inondation sur Issy-les-moulineaux

Risque sur la commune **EXISTANT**

L'inondation est une submersion, rapide ou lente, d'une zone habituellement hors de l'eau.



Informations détaillées :



PPRN : PPRI de la Seine

Le plan de prévention des risques naturels (PPRN) de type Inondation nommé PPRI de la Seine a été approuvé sur votre commune.

Date de prescription : 29/05/1998

Date d'approbation : 09/01/2004

Le PPR couvre les aléas suivant :

Inondation

Par une crue à débordement lent de cours d'eau

Le plan de prévention des risques est un document réalisé par l'État qui interdit de construire dans les zones les plus exposées et encadre les constructions dans les autres zones exposées.

Pour avoir tous les détails sur votre PPR, vous pouvez consulter le site de votre préfecture.



TRI : TRI Métropole Francilienne

Un territoire à risque important d'inondation (TRI) est une zone où les enjeux potentiellement exposés aux inondations sont les plus importants. L'identifiant de votre TRI est : 93DRIEE_IF20140001



AZI : La Seine

L'atlas des zones inondables (AZI) vise à faciliter la connaissance des risques d'inondations par les collectivités territoriales, les services de l'État et le public.

Risque d'inondation sur Issy-les-moulineaux



PAPI : PAPI Seine et Marne Francilienne

Votre commune bénéficie d'un programme d'actions de prévention des inondations (PAPI) dont l'identifiant est 95DRIEE_IF20190001.

Il couvre les aléas et sous aléas :

[Inondation](#)

[Par une crue à débordement lent de cours d'eau](#)

Ce programme vise à réduire les conséquences des inondations sur les personnes et les biens. Un PAPI peut ouvrir droit à des subventions au profit des habitants et les petites entreprises, pour les aides à réaliser des travaux de réduction de la vulnérabilité de leur habitation ou de leur bâtiment.



DDRM : DDRM92

Dans son Dossier Départemental des Risques Majeurs (DDRM), la préfecture a classé votre commune à risque pour les aléas et sous aléas :

[Inondation](#)

11 inondations classées en catastrophe naturelle dans ma commune :

Une CATNAT est une Catastrophe Naturelle, liée à un phénomène ou conjonction de phénomènes dont les effets sont particulièrement dommageables. Lorsqu'une catastrophe naturelle frappe un territoire, on dit que "le territoire est en état de catastrophe naturelle".

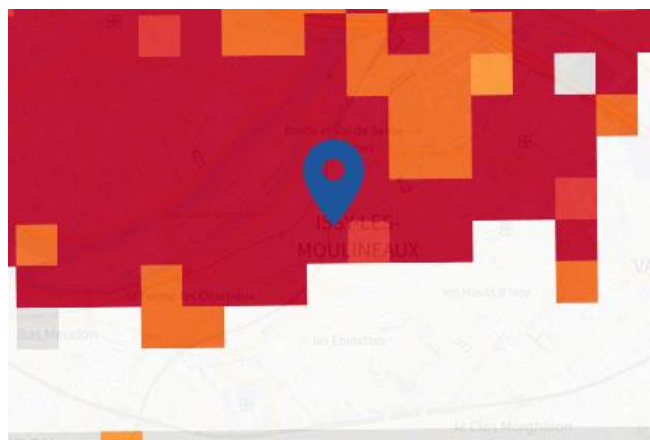
Code NOR	Libellé	Début le	Sur le journal officiel du
INTE1804348A	Inondations et/ou Coulées de Boue	15/01/2018	15/02/2018
INTE1616446A	Inondations et/ou Coulées de Boue	28/05/2016	16/06/2016
IOCE1109682A	Inondations et/ou Coulées de Boue	14/07/2010	10/04/2011
IOCE1109682A	Inondations et/ou Coulées de Boue	12/07/2010	10/04/2011
IOCE0831273A	Inondations et/ou Coulées de Boue	07/08/2008	31/12/2008
INTE0200119A	Inondations et/ou Coulées de Boue	26/07/2001	28/03/2002
INTE0100460A	Inondations et/ou Coulées de Boue	06/07/2001	11/08/2001
INTE0400472A	Inondations Remontée Nappe	08/03/2001	07/07/2004
INTE9900627A	Mouvement de Terrain	25/12/1999	30/12/1999
INTE9900444A	Inondations et/ou Coulées de Boue	30/05/1999	20/10/1999
INTE9700555A	Inondations et/ou Coulées de Boue	05/08/1997	30/12/1997

Risque de remontées de nappe sur Issy-les-moulineaux

Risque sur la commune **EXISTANT**

Une inondation par remontée de nappe se produit lorsque la nappe phréatique (le réservoir d'eau souterrain) sature le sol et remonte à la surface, souvent après des pluies prolongées ou des crues.

Les remontées de nappes peuvent provoquer l'inondation de caves et engendrer l'endommagement du bâti, notamment du fait d'infiltrations dans les murs. A long terme, des infiltrations dans les murs peuvent désagréger les mortiers. Il faut être très prudent lors des opérations de pompage lorsque des caves ont été inondées afin de ne pas fragiliser les murs à cause d'une différence de pression exercée par l'eau.



Zones potentiellement sujettes aux débordements de nappe fiabilité FORTE	Zones potentiellement sujettes aux inondations de cave fiabilité FORTE	Pas de débordement de nappe ni d'inondations de cave fiabilité FORTE
Zones potentiellement sujettes aux débordements de nappe fiabilité MOYENNE	Zones potentiellement sujettes aux inondations de cave fiabilité MOYENNE	Pas de débordement de nappe ni d'inondations de cave fiabilité MOYENNE
Zones potentiellement sujettes aux débordements de nappe fiabilité FAIBLE	Zones potentiellement sujettes aux inondations de cave fiabilité FAIBLE	Pas de débordement de nappe ni d'inondations de cave fiabilité FAIBLE
Zones potentiellement sujettes aux débordements de nappe fiabilité INCONNUE	Zones potentiellement sujettes aux inondations de cave fiabilité INCONNUE	Pas de débordement de nappe ni d'inondations de cave fiabilité INCONNUE

Informations détaillées :



REMONTÉE DE NAPPES :

Votre niveau d'exposition aux remontées de nappes est : Zones potentiellement sujettes aux débordements de nappe.

L'indication de fiabilité associé à votre zone est : FORTE



PAPI : PAPI Seine et Marne Francilienne

Votre commune bénéficie d'un programme d'actions de prévention des inondations (PAPI) dont l'identifiant est 95DRIEE_IF20190001.

Il couvre les aléas et sous aléas :

[Inondation](#)

[Par une crue à débordement lent de cours d'eau](#)

Ce programme vise à réduire les conséquences des inondations sur les personnes et les biens. Un PAPI peut ouvrir droit à des subventions au profit des habitants et les petites entreprises, pour les aides à réaliser des travaux de réduction de la vulnérabilité de leur habitation ou de leur bâtiment.

Risque de séisme sur Issy-les-moulineaux

Risque sur la commune **FAIBLE**

Les tremblements de terre naissent généralement dans les profondeurs de l'écorce terrestre et causent des secousses plus ou moins violentes à la surface du sol. Généralement engendrés par la reprise d'un mouvement tectonique le long d'une faille, ils peuvent avoir pour conséquence d'autres phénomènes : mouvements de terrain, raz de marée, liquéfaction des sols (perte de portance), effet hydrologique.

Certains sites, en fonction de leur relief et de la nature du sol, peuvent amplifier les mouvements créés par le séisme. On parle alors d'effet de site. On caractérise un séisme par sa magnitude (énergie libérée) et son intensité (effets observés ou ressentis par l'homme, ampleurs des dégâts aux constructions).



Informations détaillées :



SÉISME : Échelle règlementaire et obligations associées

Sur l'échelle règlementaire, à votre adresse, le risque sismique est de **1/5**.

Pour votre sécurité, à partir d'un risque de niveau 2, des obligations en cas de travaux ou de construction sont liées à prévenir votre risque sismique. Vous pouvez les consulter sur cette fiche.

Risque de mouvements de terrain sur Issy-les-moulineaux

Risque sur la commune **EXISTANT**

Les mouvements de terrain regroupent un ensemble de déplacements, plus ou moins brutaux, du sol ou du sous-sol.

Les volumes en jeu peuvent aller de quelques mètres cubes à plusieurs millions de mètres cubes.

Les déplacements peuvent être lents (quelques millimètres par an) à très rapides (quelques centaines de mètres par jour).

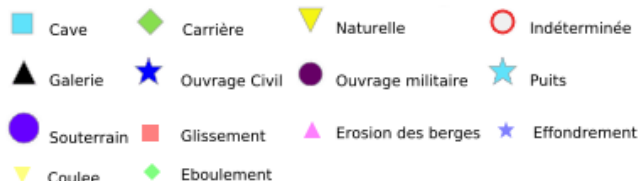
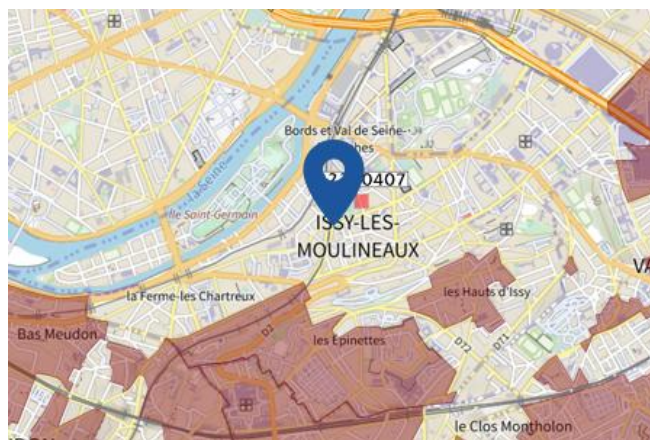
Généralement, les mouvements de terrain mobilisant un volume important sont peu rapides. Ces phénomènes sont souvent très destructeurs, car les aménagements humains y sont très sensibles et les dommages aux biens sont considérables et souvent irréversibles.

Pour les départements 78, 91, 95 ainsi que Paris-Petite couronne les données cavités ne sont pas présentées sur le portail Géorisques. Nous vous invitons, si vous souhaitez plus d'information pour ces zones géographiques, à consulter les sites suivants :

- Paris petite couronne : [https://www.paris.fr/pages/tout-savoir-sur-les-sous-sols-2317/](https://www.paris.fr/pages/tout-savoir-sur-les-sous-sols-2317)
- Départements 78,91,95 : www.igc-versailles.fr/

Les types de risques mouvements de terrain à ma commune:

- Affaissements et effondrements d'origine anthropique (anciennes carrières souterraines, hors mines) : Cavités souterraines formées naturellement, générant des vides dont les toits sont susceptibles de rompre subitement



Informations détaillées :



PPRN : **R111.3 sur la commune Issy-les-Moulineaux**

Le plan de prévention des risques naturels (PPRN) de type Mouvements de terrain nommé R111.3 sur la commune Issy-les-Moulineaux a été approuvé sur votre commune.

Date de prescription : 31/07/1984

Date d'approbation : 07/08/1985

Le PPR couvre les aléas suivant :

Mouvement de terrain

Affaissements et effondrements d'origine anthropique (anciennes carrières souterraines, hors mines)

Le plan de prévention des risques est un document réalisé par l'État qui interdit de construire dans les zones les plus exposées et encadre les constructions dans les autres zones exposées.

Pour avoir tous les détails sur votre PPR, vous pouvez consulter le site de votre préfecture.



DDRM : **DDRM92**

Dans son Dossier Départemental des Risques Majeurs (DDRM), la préfecture a classé votre commune à risque pour les aléas et sous aléas :

Mouvement de terrain

Tassements différentiels

Affaissements et effondrements d'origine anthropique (anciennes carrières souterraines, hors mines)

1 Mouvements de terrain classés en catastrophe naturelle dans ma commune :

Une CATNAT est une Catastrophe Naturelle, liée à un phénomène ou conjonction de phénomènes dont les effets sont particulièrement dommageables. Lorsqu'une catastrophe naturelle frappe un territoire, on dit que "le territoire est en état de catastrophe naturelle".

Risque de mouvements de terrain sur Issy-les-moulineaux

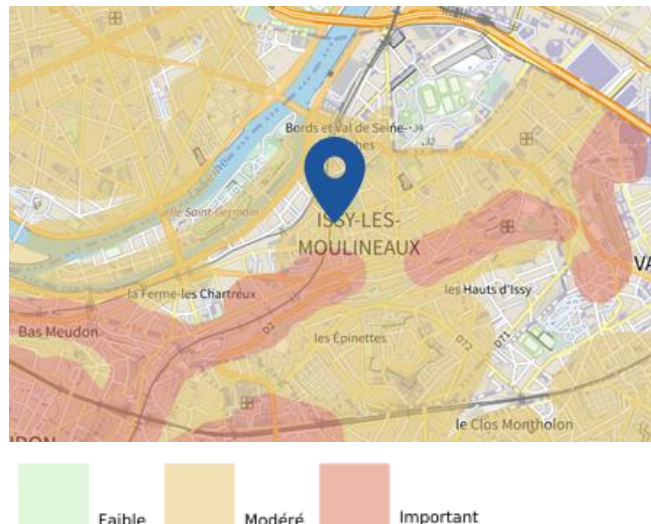
Code NOR	Libellé	Début le	Sur le journal officiel du
INTE9900627A	Mouvement de Terrain	25/12/1999	30/12/1999

Liste des mouvements de terrain recensés dans un rayon de 100m en annexe 1.

Risque de retrait gonflement des argiles sur Issy-les-moulineaux

 Risque sur la commune **IMPORTANT**

Les sols qui contiennent de l'argile gonflent en présence d'eau (saison des pluies) et se tassent en saison sèche. Ces mouvements de gonflement et de rétraction du sol peuvent endommager les bâtiments (fissuration). Les maisons individuelles qui n'ont pas été conçues pour résister aux mouvements des sols argileux peuvent être significativement endommagées. C'est pourquoi le phénomène de retrait et de gonflement des argiles est considéré comme un risque naturel. Le changement climatique, avec l'aggravation des périodes de sécheresse, augmente ce risque.



Informations détaillées :



RGA : Échelle règlementaire et obligations associées

Sur l'échelle règlementaire, à votre adresse, le risque de gonflement des argiles est de **2/3**.
Pour votre sécurité, des obligations en cas de travaux ou de construction sont liées à prévenir le risque.

1 sécheresses classées en catastrophe naturelle dans ma commune :

Une CATNAT est une Catastrophe Naturelle, liée à un phénomène ou conjonction de phénomènes dont les effets sont particulièrement dommageables. Lorsqu'une catastrophe naturelle frappe un territoire, on dit que "le territoire est en état de catastrophe naturelle".

Code NOR	Libellé	Début le	Sur le journal officiel du
INTE0000771A	Sécheresse	01/06/1997	29/12/2000

Risque radon sur Issy-les-moulineaux

 Risque sur la commune **FAIBLE**

Le radon est un gaz radioactif naturel. Il est présent dans le sol, l'air et l'eau. Il présente principalement un risque sanitaire pour l'homme lorsqu'il s'accumule dans les bâtiments.



Informations détaillées :



RADON : Potentiel radon faible : recommandations et obligations

Sur l'échelle réglementaire dans votre commune, le potentiel radon est de **1/3**.

Pour votre sécurité, lorsque le potentiel radon est élevé (niveau 3), il existe des recommandations et une obligation d'informer les acquéreurs ou locataires. Vous pouvez les consulter sur cette fiche.

Risque lié aux installations industrielles classées (ICPE) sur Issy-les-moulineaux

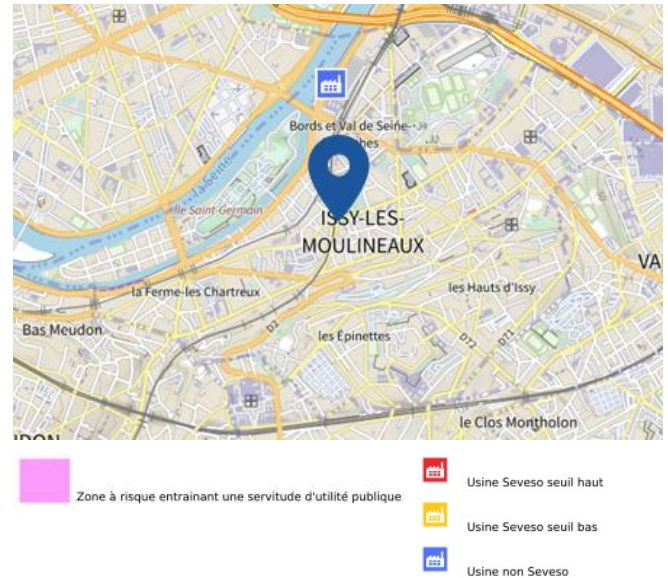
 Risque sur la commune **CONCERNÉ**

Les installations classées pour la protection de l'environnement (ICPE) sont les exploitations industrielles ou agricoles susceptibles de créer des risques ou de provoquer des pollutions ou nuisances, notamment pour la sécurité et la santé des riverains.

Les établissements Seveso stockent ou manipulent des quantités importantes de substances et mélanges dangereux.

Les établissements Seveso seuil haut stockent plus de substances et mélanges dangereux que les établissements Seveso seuil bas.

Les établissements relevant des rubriques 4XXX sont des établissements qui stockent ou manipulent des substances et mélanges dangereux et sont autorisés ou enregistrés pour cette activité.



Informations détaillées :

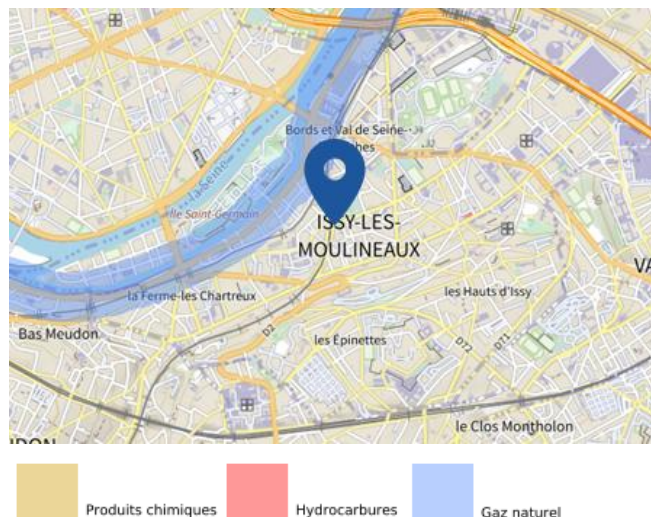
1 installation(s) classée(s) non SEVESO manipulant des substances et mélanges dangereux sur la commune

Nom de l'établissement	Statut SEVESO
ISSY-URBASER-ENERGIE	Non Seveso

Canalisations de transport de matières dangereuses sur Issy-les-moulineaux

 Risque sur la commune **CONCERNÉ**

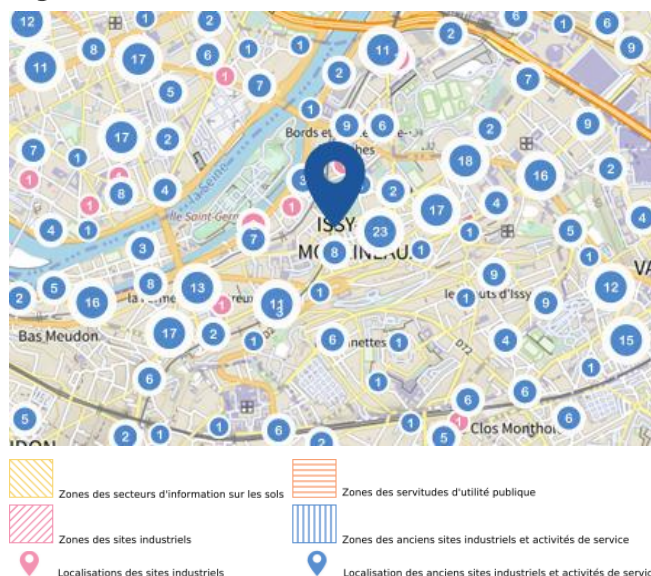
Les canalisations sont fixes et protégées. En général, elles sont enterrées à au moins 80 cm de profondeur. Les canalisations sont utilisées pour le transport sur grandes distances du gaz naturel (gazoducs), des hydrocarbures liquides ou liquéfiés (oléoducs, pipelines), de certains produits chimiques (éthylène, propylène...) et de la saumure (saumoduc).



Risque de pollution des sols sur Issy-les-moulineaux

Risque sur la commune **CONCERNÉ**

Un site pollué est un site qui, du fait d'anciens dépôts de déchets ou d'infiltration de substances polluantes, présente une pollution susceptible de provoquer une nuisance ou un risque pérenne pour les personnes ou l'environnement.



Informations détaillées :



SIS :

Votre commune contient un secteur d'information sur les sols (SIS) pouvant occasionner des obligations et des restrictions d'usage.
Renseignez vous auprès de votre mairie.

Liste des sites pollués ou potentiellement pollués recensés dans un rayon de 250m en annexe 2.

Liste des anciens sites industriels ou activités de service recensés dans un rayon de 500m en annexe 3.

Annexe 1 : Liste des mouvements de terrain recensés dans un rayon de 100m

2 mouvements de terrain recensés dans la commune

Identifiant	Type	Lieu
22300406	Effondrement / Affaissement	ISSY
22300407	Glissement	BOULEVARD RODIN

Annexe 2 : Liste des sites pollués ou potentiellement pollués recensés dans un rayon de 250m

Les tableaux ci-dessous répertorient les sites pollués ou potentiellement pollués ainsi que les anciens sites industriels ou activités de service (base de données CASIAS) sur votre commune.

10 sites pollués ou potentiellement pollués à moins de 250m

Identifiant	Nom établissement	Statut instruction
SSP000772101	EX FONDERIE GEVELOT	Clôturée
SSP000772001	EX SOCIETE FRANÇAISE DE MUNITIONS	En cours
SSP000318001	ZAC DES BORDS DE SEINE	En cours
SSP000915201	Services informatiques de EDF-GDF	En cours
SSP000290701	TIRU	Clôturée
SSP000330201	SHELL	Clôturée
SSP000331701	TOTAL	Clôturée
SSP000332301	TOTAL	Clôturée
SSP000322601	BP FRANCE	En cours
SSP000295401	FONDERIE GEVELOT	En cours

Annexe 3 : Liste des anciens sites industriels ou activités de service recensés dans un rayon de 500m

242 anciens sites industriels ou activités de service à moins de 500m

Identifiant	Nom établissement	Etat	Activité principale
SSP3888771	Laverie - Pressing : LAV-O-CONFORT	En arrêt	
SSP3888770	Garage - Carrosserie, Peinture -	En arrêt	
SSP3888769	Laboratoire cinématographique	Indéterminé	
SSP3888686	Garage	En arrêt	
SSP3888682	Station-service ESSO La Paix	Indéterminé	
SSP3888681	Confection d'articles de bonnetterie et	En arrêt	
SSP3888680	Station-service	Indéterminé	
SSP3888649	Atelier de traitement des métaux	Indéterminé	
SSP3888641	Bâtiment 159 - Fort d'Issy-les-Moulineaux	En arrêt	
SSP3888626	Dépôt de matière bitumineuse	En arrêt	
SSP3888592	Atelier de tolérerie	Indéterminé	
SSP3888561	Usine de fabrication des lampes	En arrêt	
SSP3888351		Indéterminé	
SSP3888254		En arrêt	
SSP3888214	Dépôt de ferrailles	En arrêt	
SSP3888168	Garage	En arrêt	
SSP3888107		En arrêt	
SSP3888106		Indéterminé	
SSP3888085	Garage	Indéterminé	
SSP3888052		En arrêt	
SSP3888051		Indéterminé	
SSP3888050		En arrêt	
SSP3888037	Fonderie	En arrêt	
SSP3888016	Laverie - Pressing	Indéterminé	
SSP3888006	Station-service Shell	En arrêt	
SSP3887996	Atelier de fabrication d'objets en	En arrêt	
SSP3887995	Atelier de fabrication d'objets en	Indéterminé	
SSP3887987	Atelier de serrurerie et de chaudronnerie	En arrêt	
SSP3887980	Point de distribution de carburants de la	Indéterminé	
SSP3887930	Station-service	Indéterminé	
SSP3887929	Station-service	En arrêt	
SSP3887911		En arrêt	
SSP3887910	Pressing	En arrêt	
SSP3887884		En arrêt	
SSP3887809		Indéterminé	
SSP3887779	Garage	En arrêt	
SSP3887771	Garage	En arrêt	
SSP3887749	Garage	En arrêt	

Identifiant	Nom établissement	Etat	Activité principale
SSP3887695		Indéterminé	
SSP3887638	Garage automobiles - Carrosserie,	En arrêt	
SSP3887582	Atelier-garage	En arrêt	
SSP3887581	Atelier de tolérances de peinture et de	En arrêt	
SSP3887580	Garage, atelier de carrosserie et peinture	En arrêt	
SSP3887579	Station service	En arrêt	
SSP3887550	Garage	Indéterminé	
SSP3887532	Poudrerie	En arrêt	
SSP3887531	Poudrerie	En arrêt	
SSP3887530	Poudrerie	En arrêt	
SSP3887528		En arrêt	
SSP3887428	Garage	Indéterminé	
SSP3887427		Indéterminé	
SSP3887426		Indéterminé	
SSP3887418	Meules - Métrologie	Indéterminé	
SSP3887417	Photogravure	En arrêt	
SSP3887344	Théâtre	Indéterminé	
SSP3887274	Fabrication de double vitrage	Indéterminé	
SSP3887257		En arrêt	
SSP3887248		En arrêt	
SSP3887229		En arrêt	
SSP3887228		Indéterminé	
SSP3887227	Garage	Indéterminé	
SSP3887226	Garage	En arrêt	
SSP3887225	Garage	Indéterminé	
SSP3887103	Imprimerie	En arrêt	
SSP3887027	Garage	Indéterminé	
SSP3887015	Garage	Indéterminé	
SSP3886972		Indéterminé	
SSP3886971	Chaudronnerie	Indéterminé	
SSP3886938	Garage	Indéterminé	
SSP3886937	Garage	Indéterminé	
SSP3886936	Imprimerie	Indéterminé	
SSP3886935	Atelier de travail des métaux	Indéterminé	
SSP3886898	Garage	En arrêt	
SSP3886862	anc. Laverie - Nettoyage à sec	Indéterminé	
SSP3886848	Carrosserie	En arrêt	
SSP3886845	Tôlerie Automobile	En arrêt	
SSP3886791		En arrêt	
SSP3886782	Garage	En arrêt	
SSP3886777	Ecole	Indéterminé	
SSP3886776		Indéterminé	
SSP3886774	Blanchisserie automatique	Indéterminé	
SSP3886769	Carrosserie	Indéterminé	
SSP3886763		En arrêt	

Identifiant	Nom établissement	Etat	Activité principale
SSP3886761		Indéterminé	
SSP3886760		En arrêt	
SSP3886727	Banque	En arrêt	
SSP3886723	Magasin de vente d'articles de sport	Indéterminé	
SSP3886710	Garage	En arrêt	
SSP3886707	Garage	En arrêt	
SSP3886698		Indéterminé	
SSP3886694	Garage	En arrêt	
SSP3886673		En arrêt	
SSP3886652	Fabrication de vêtements de poupée	En arrêt	
SSP3886650		Indéterminé	
SSP3886643	Garage	En arrêt	
SSP3886623		En arrêt	
SSP3886614		En arrêt	
SSP3886607		Indéterminé	
SSP3886599	Laverie	En arrêt	
SSP3886593	Garage	Indéterminé	
SSP3886591	Garage	En arrêt	
SSP3886589		En arrêt	
SSP3886570	Droguerie	Indéterminé	
SSP3886565	Garage	En arrêt	
SSP3886562	Garage	Indéterminé	
SSP3886555	Garage	En arrêt	
SSP3886530	Garage	En arrêt	
SSP3886497		Indéterminé	
SSP3886495		Indéterminé	
SSP3886492		Indéterminé	
SSP3886491		Indéterminé	
SSP3886490		Indéterminé	
SSP3886486		Indéterminé	
SSP3886450	Dépôt de ferrailles	Indéterminé	
SSP3886425		En arrêt	
SSP3886410		En arrêt	
SSP3886401	Garage	En arrêt	
SSP3886336	Station-servise	Indéterminé	
SSP3886313	Usine	Indéterminé	
SSP3886312	Alimentation générale	Indéterminé	
SSP3886311	Usine	Indéterminé	
SSP3886310		Indéterminé	
SSP3886309	Laboratoire	Indéterminé	
SSP3886308		Indéterminé	
SSP3886307		En arrêt	
SSP3886306		Indéterminé	
SSP3886305	Industries de l'aéronautique et de	Indéterminé	
SSP3886304		Indéterminé	

Identifiant	Nom établissement	Etat	Activité principale
SSP3886303	Edition de journaux, presse, magazines	Indéterminé	
SSP3886302		Indéterminé	
SSP3886301	Hopital	Indéterminé	
SSP3886300		En arrêt	
SSP3886299		Indéterminé	
SSP3886298		Indéterminé	
SSP3886297	Usine	Indéterminé	
SSP3886296		Indéterminé	
SSP3886295		En arrêt	
SSP3886294	Laboratoire	Indéterminé	
SSP3886293		Indéterminé	
SSP3886292		En arrêt	
SSP3886272	Serrurerie - Menuiserie - Atelier de travail	En arrêt	
SSP3886261	Atelier de construction	En arrêt	
SSP3886250	Négoce de combustibles	En arrêt	
SSP3886232	Laverie	En arrêt	
SSP3886227	Hôpital	Indéterminé	
SSP3886207	Manufacture du tabac	En arrêt	
SSP3886197		Indéterminé	
SSP3886180	Chaudronnerie	En arrêt	
SSP3886175	Imprimerie	Indéterminé	
SSP3886170	Garage	En arrêt	
SSP3886159	Garage automobile	Indéterminé	
SSP3886157		Indéterminé	
SSP3886155		En arrêt	
SSP3886154		Indéterminé	
SSP3886144	Clinique	Indéterminé	
SSP3886139	Station-service	Indéterminé	
SSP3886137	Chantier de charbon	En arrêt	
SSP3886038	Station-service	En arrêt	
SSP3886030	Garage	En arrêt	
SSP3886004	Dépôt de ferrailles	Indéterminé	
SSP3885973		Indéterminé	
SSP3885968	Appareils et fournitures de chauffage	Indéterminé	
SSP3885964	Dépôt de ferrailles	Indéterminé	
SSP3885957	Station-service	En arrêt	
SSP3885943	Chaudronnerie	Indéterminé	
SSP3885801		En arrêt	
SSP3885799		Indéterminé	
SSP3885783		En arrêt	
SSP3885747		En arrêt	
SSP3885734	Buanderie	En arrêt	
SSP3885733		En arrêt	
SSP3885730	Laverie et serrurerie	En arrêt	
SSP3885698		En arrêt	

Identifiant	Nom établissement	Etat	Activité principale
SSP3885623		En arrêt	
SSP3885621		Indéterminé	
SSP3885604		En arrêt	
SSP3885586	Laverie	En arrêt	
SSP3885558	Fabrication de munitions et d'artillerie	En arrêt	
SSP3885550		Indéterminé	
SSP3885549	Compagnie de Construction Electrique	En arrêt	
SSP3885541	Imprimerie	En arrêt	
SSP3885533	Fabrication de peinture	Indéterminé	
SSP3885532	Garage	En arrêt	
SSP3885511		En arrêt	
SSP3885507	Blanchisserie	Indéterminé	
SSP3885506		En arrêt	
SSP3885493		En arrêt	
SSP3885492		Indéterminé	
SSP3885491	Usine Renault	Indéterminé	
SSP3885383		Indéterminé	
SSP3885382		En arrêt	
SSP3885381	Ogit Promotion, Ex Fonderie GEVELOT	En arrêt	
SSP3885325		En arrêt	
SSP3885324	Imprimerie	En arrêt	
SSP3885323	Dépôt de cageots	En arrêt	
SSP3885322	Fabrication de composants	En arrêt	
SSP3885321	Garage	Indéterminé	
SSP3885312	Garage	En arrêt	
SSP3885214	Atelier de travail de verre	En arrêt	
SSP3885208	Teinturerie	En arrêt	
SSP3885207	Garage	En arrêt	
SSP3885206		En arrêt	
SSP3885205	Maçonnerie	En arrêt	
SSP3885203		En arrêt	
SSP3885201	Station-service	En arrêt	
SSP3885196	Atelier mécanique	En arrêt	
SSP3885189	Atelier de serrurerie	En arrêt	
SSP3885177	Garage	En arrêt	
SSP3885176	Garage	Indéterminé	
SSP3885123	Dépôt de ferrailles	En arrêt	
SSP3885117	Atelier de forgeage	En arrêt	
SSP3885022		En arrêt	
SSP3885004	Réparation automobile	Indéterminé	
SSP3884993	Vente et installation de chauffage	Indéterminé	
SSP3884841		En arrêt	
SSP3884833	Atelier de travail des métaux	En arrêt	
SSP3884804	Depôt de marchandises	En arrêt	
SSP3884799	Fabrique de matière plastique	En arrêt	

Identifiant	Nom établissement	Etat	Activité principale
SSP3884773		En arrêt	
SSP3884772	Garage	En arrêt	
SSP3884676		En arrêt	
SSP3884622	Atelier de traitement de surface, anc.	En arrêt	
SSP3884621	Garage, anc. atelier de traitement de	En arrêt	
SSP3884567	Atelier de traitement électrolytique des	En arrêt	
SSP3884560	Dépôt de ferrailles	En arrêt	
SSP3884384		En arrêt	
SSP3884378		En arrêt	
SSP3884324		En arrêt	
SSP3884305		En arrêt	
SSP3884288	Garage automobile	En arrêt	
SSP3884267	Fonderie de métaux	En arrêt	
SSP3884263		En arrêt	
SSP3884254	Organisation de séminaire	Indéterminé	
SSP3884244	Atelier de travail du caoutchouc	En arrêt	
SSP3884210	Station-service	En arrêt	
SSP3884192	Câblage électrique et montage	En arrêt	
SSP3884168	Blanchisserie	En arrêt	
SSP3884156	Tôlerie	En arrêt	
SSP3884152	Station-service	En arrêt	
SSP3884141	Transport de véhicules	En arrêt	
SSP3884139	Garage	En arrêt	
SSP3884134	Atelier de mécanique générale	En arrêt	



RÉPUBLIQUE
FRANÇAISE

Liberté
Égalité
Fraternité



QUE FAIRE
EN CAS D'...

Premier risque naturel en France, les
inondations concernent une très grande
majorité des territoires français.

INONDATION ?

Avant une inondation

- **RENSEIGNEZ-VOUS** auprès de la **mairie** sur le type d'inondation qui vous concerne et les mesures de protection (lieux d'hébergement en cas d'évacuation, etc.)
- **FAITES RÉALISER** un **diagnostic** de vulnérabilité de votre maison
- **PRÉPAREZ** votre **kit d'urgence 72 heures** avec les objets et articles essentiels
- **PRÉVOYEZ** les dispositifs de **protection à installer** : sacs de sable, barrières amovibles (batardeaux) et le matériel pour surélever les meubles
- **AMÉNAGEZ** une **zone refuge** à l'étage, avec une ouverture permettant l'évacuation **OU IDENTIFIEZ** un lieu à proximité pour vous réfugier

Quand une inondation est annoncée et que l'eau monte

- **ÉLOIGNEZ-VOUS** des cours d'eau, des berges et des ponts
- **REPORTÉZ** tous vos déplacements, que ce soit à pied ou en voiture
- **N'ALLEZ PAS CHERCHER** vos enfants à l'école ou à la crèche : ils y sont en sécurité
- **INFORMEZ-VOUS** sur les sites Météo-France et Vigicrues
- **INSTALLEZ** les dispositifs de protection, sans vous mettre en danger, et placez en hauteur les produits polluants
- **COUPEZ**, si possible, les réseaux de gaz, d'électricité et de chauffage
- **RÉFUGIEZ-VOUS** dans un bâtiment, en hauteur ou à l'étage, avec le kit d'urgence 72 heures
- **NE DESCENDEZ PAS** dans les sous-sols ou les parkings souterrains

Pendant toute la durée de l'inondation



NE PRENEZ PAS VOTRE VOITURE, 30 cm d'eau suffisent à emporter une voiture



ÉVITEZ DE TÉLÉPHONER afin de laisser les réseaux disponibles pour les secours



RESTEZ À L'ABRI, n'évacuez votre domicile que sur ordre des autorités



RESTEZ À L'ÉCOUTE des consignes des autorités

POUR EN SAVOIR PLUS : georisques.gouv.fr



RÉPUBLIQUE
FRANÇAISE

Liberté
Égalité
Fraternité



QUE FAIRE
EN CAS DE...

Le séisme est le risque naturel majeur potentiellement le plus meurtrier, tant par ses effets directs (chutes d'objets et effondrement de bâtiments) qu'indirects (mouvements de terrain, tsunami, etc.).

SÉISME ?

Avant les secousses, préparez-vous

- **REPÉREZ les endroits où vous protéger :**
loin des fenêtres, sous un meuble solide
- **FIXEZ les appareils et meubles lourds**
pour éviter qu'ils ne soient projetés ou renversés
- **PRÉPAREZ VOTRE KIT D'URGENCE 72H**
avec les objets et articles essentiels
- **FAITES RÉALISER UN DIAGNOSTIC de vulnérabilité** de votre bâtiment



Pendant les secousses

- **ABRITEZ-VOUS PRÈS D'UN MUR**, d'une structure porteuse ou sous des meubles solides
- **ELOIGNEZ-VOUS DES FENÊTRES** pour éviter les bris de verre
- Si vous êtes en rez-de-chaussée ou à proximité d'une sortie, **ÉLOIGNEZ-VOUS DU BÂTIMENT**
- **NE RESTEZ PAS PRÈS DES LIGNES ÉLECTRIQUES** ou d'ouvrages qui pourraient s'effondrer (ponts, corniches, ...)
- **EN VOITURE, NE SORTEZ PAS** et arrêtez-vous à distance des bâtiments
- **RESTEZ ATTENTIF :** après une première secousse, il peut y avoir des répliques



Après les secousses



SORTEZ DU BÂTIMENT, évacuez par les escaliers et éloignez-vous de ce qui pourrait s'effondrer



ELOIGNEZ-VOUS DES CÔTES et rejoignez les hauteurs : un séisme peut provoquer un tsunami



ÉVITEZ DE TÉLÉPHONER afin de laisser les réseaux disponibles pour les secours



RESTEZ À L'ÉCOUTE des consignes des autorités

POUR EN SAVOIR PLUS : georisques.gouv.fr



RÉPUBLIQUE
FRANÇAISE

Liberté
Égalité
Fraternité



QUE FAIRE
EN CAS D'...

Un accident industriel peut exposer la population et l'environnement à des effets thermiques, toxiques ou de surpression, jusqu'à plusieurs dizaines de kilomètres du lieu de l'accident.

ACCIDENT INDUSTRIEL ?

Si vous vivez dans une zone à risques industriels majeurs

- **DEMANDEZ À VOTRE MAIRIE** les brochures d'information éditées par l'industriel en lien avec la **préfecture** : elles informent sur les signaux d'alerte et indiquent la conduite à tenir

- **IDENTIFIEZ LE SIGNAL NATIONAL D'ALERTE** pour le reconnaître en cas d'événement

- **PRÉPAREZ VOTRE KIT D'URGENCE 72h** et munissez-vous de gros scotch

Alerte



Fin d'alerte



En cas d'accident industriel, dès que vous entendez le signal sonore d'alerte

- **METTEZ-VOUS À L'ABRI** dans un bâtiment en dur, fermez portes et fenêtres
- **CALFEUTREZ AVEC LE GROS SCOTCH LES OUVERTURES ET LES AÉRATIONS**, arrêtez la ventilation et la climatisation
- **SI VOUS ÊTES DANS VOTRE VÉHICULE**, gagnez un bâtiment le plus rapidement possible
- **N'ALLEZ PAS CHERCHER VOS ENFANTS**, ils sont pris en charge par les équipes pédagogiques ou les secours

- **ELOIGNEZ-VOUS DES FENÊTRES** afin de vous protéger des éclats de verre éventuels

- **EN CAS DE GÊNE RESPIRATOIRE** respirez à travers un linge humide



Jusqu'à la fin de l'alerte



RESTEZ À L'ÉCOUTE
des consignes des autorités



ÉVITEZ DE TÉLÉPHONER
afin de laisser les réseaux disponibles pour les secours



RESTEZ À L'ABRI,
n'évacuez votre domicile que sur ordre des autorités



NE FUMEZ PAS,
évitiez toute flamme ou étincelle