

GÉORISQUES

Rapport de risques

 **Commune recherchée :**

77400 Lagny-sur-Marne

Ce rapport de risques est délivré à titre informatif.
Il a pour but de vous montrer une vision simplifiée des risques naturels et technologiques situés près de chez vous.

Vous pouvez consulter nos conditions d'utilisation sur :
georisques.gouv.fr/cgu

6 Risques naturels identifiés :



INONDATION

EI sur ma commune :

EXISTANT



REMONTÉE DE NAPPE

EI sur ma commune :

EXISTANT



SÉISME

EI sur ma commune :

FAIBLE



MOUVEMENTS DE TERRAIN

EI sur ma commune :

EXISTANT



RETRAIT GONFLEMENT DES
ARGILES

EI sur ma commune :

IMPORTANT



RADON

EI sur ma commune :

FAIBLE

3 Risques technologiques identifiés :



INSTALLATIONS INDUSTRIELLES
CLASSÉES (ICPE)

EI sur ma commune :

CONCERNÉ



CANALISATIONS DE TRANSPORT
DE MATIÈRES DANGEREUSES

EI sur ma commune :

CONCERNÉ



POLLUTION DES SOLS

EI sur ma commune :

CONCERNÉ

Risque d'inondation sur Lagny-sur-marne

 Risque sur la commune **EXISTANT**

L'inondation est une submersion, rapide ou lente, d'une zone habituellement hors de l'eau.



 Zone à risque entrainant une servitude d'utilité publique

Informations détaillées :

PPRN : PPRI Marne IsleslesVil àStThibau

Le plan de prévention des risques naturels (PPRN) de type Inondation nommé PPRI Marne IsleslesVil àStThibau a été approuvé sur votre commune.

Date de prescription : 03/08/2001

Date d'approbation : 27/11/2009

Le PPR couvre les aléas suivant :

Inondation

Par une crue à débordement lent de cours d'eau

Le plan de prévention des risques est un document réalisé par l'État qui interdit de construire dans les zones les plus exposées et encadre les constructions dans les autres zones exposées.

Pour avoir tous les détails sur votre PPR, vous pouvez consulter le site de votre préfecture.

TRI : TRI Métropole Francilienne

Un territoire à risque important d'inondation (TRI) est une zone où les enjeux potentiellement exposés aux inondations sont les plus importants. L'identifiant de votre TRI est : 93DRIEE_IF20140001

AZI : Marne

L'atlas des zones inondables (AZI) vise à faciliter la connaissance des risques d'inondations par les collectivités territoriales, les services de l'État et le public.

Risque d'inondation sur Lagny-sur-marne



PAPI : PAPI Seine et Marne Francilienne

Votre commune bénéficie d'un programme d'actions de prévention des inondations (PAPI) dont l'identifiant est 95DRIEE_IF20190001.

Il couvre les aléas et sous aléas :

[Inondation](#)

[Par une crue à débordement lent de cours d'eau](#)

Ce programme vise à réduire les conséquences des inondations sur les personnes et les biens. Un PAPI peut ouvrir droit à des subventions au profit des habitants et les petites entreprises, pour les aides à réaliser des travaux de réduction de la vulnérabilité de leur habitation ou de leur bâtiment.



DDRM : DDRM77

Dans son Dossier Départemental des Risques Majeurs (DDRM), la préfecture a classé votre commune à risque pour les aléas et sous aléas :

[Inondation](#)

[Par une crue à débordement lent de cours d'eau](#)

9 inondations classées en catastrophe naturelle dans ma commune :

Une CATNAT est une Catastrophe Naturelle, liée à un phénomène ou conjonction de phénomènes dont les effets sont particulièrement dommageables. Lorsqu'une catastrophe naturelle frappe un territoire, on dit que "le territoire est en état de catastrophe naturelle".

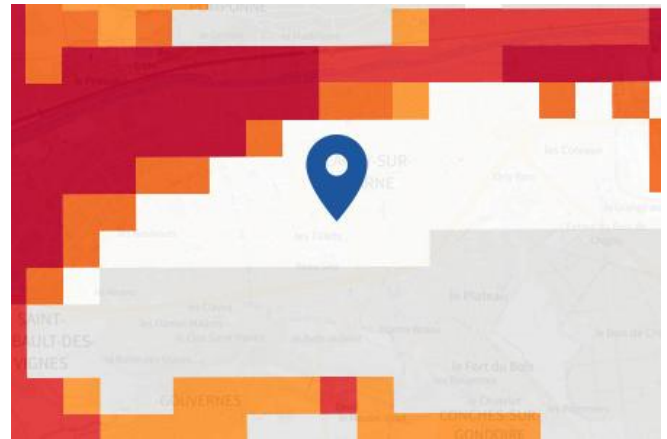
Code NOR	Libellé	Début le	Sur le journal officiel du
INTE2114774A	Inondations et/ou Coulées de Boue	03/02/2021	06/06/2021
INTE1804348A	Inondations et/ou Coulées de Boue	15/01/2018	15/02/2018
INTE1616446A	Inondations et/ou Coulées de Boue	28/05/2016	16/06/2016
INTE0600098A	Inondations et/ou Coulées de Boue	03/06/2005	28/02/2006
INTE9900627A	Mouvement de Terrain	25/12/1999	30/12/1999
INTE9500070A	Inondations et/ou Coulées de Boue	17/01/1995	08/02/1995
INTE9400171A	Inondations et/ou Coulées de Boue	19/12/1993	29/04/1994
NOR19830516	Inondations et/ou Coulées de Boue	01/04/1983	18/05/1983
NOR19830111	Inondations et/ou Coulées de Boue	08/12/1982	13/01/1983

Risque de remontées de nappe sur Lagny-sur-marne

Risque sur la commune **EXISTANT**

Une inondation par remontée de nappe se produit lorsque la nappe phréatique (le réservoir d'eau souterrain) sature le sol et remonte à la surface, souvent après des pluies prolongées ou des crues.

Les remontées de nappes peuvent provoquer l'inondation de caves et engendrer l'endommagement du bâti, notamment du fait d'infiltrations dans les murs. A long terme, des infiltrations dans les murs peuvent désagréger les mortiers. Il faut être très prudent lors des opérations de pompage lorsque des caves ont été inondées afin de ne pas fragiliser les murs à cause d'une différence de pression exercée par l'eau.



	Zones potentiellement sujettes aux débordements de nappe fiabilité FORTE		Zones potentiellement sujettes aux inondations de cave fiabilité FORTE		Pas de débordement de nappe ni d'inondations de cave fiabilité FORTE
	Zones potentiellement sujettes aux débordements de nappe fiabilité MOYENNE		Zones potentiellement sujettes aux inondations de cave fiabilité MOYENNE		Pas de débordement de nappe ni d'inondations de cave fiabilité MOYENNE
	Zones potentiellement sujettes aux débordements de nappe fiabilité FAIBLE		Zones potentiellement sujettes aux inondations de cave fiabilité FAIBLE		Pas de débordement de nappe ni d'inondations de cave fiabilité FAIBLE
	Zones potentiellement sujettes aux débordements de nappe fiabilité INCONNUE		Zones potentiellement sujettes aux inondations de cave fiabilité INCONNUE		Pas de débordement de nappe ni d'inondations de cave fiabilité INCONNUE

Informations détaillées :



REMONTÉE DE NAPPES :

Votre niveau d'exposition aux remontées de nappes est : Zones potentiellement sujettes aux débordements de nappe.

L'indication de fiabilité associé à votre zone est : FORTE



PAPI : PAPI Seine et Marne Francilienne

Votre commune bénéficie d'un programme d'actions de prévention des inondations (PAPI) dont l'identifiant est 95DRIIE_IF20190001.

Il couvre les aléas et sous aléas :

Inondation

[Par une crue à débordement lent de cours d'eau](#)

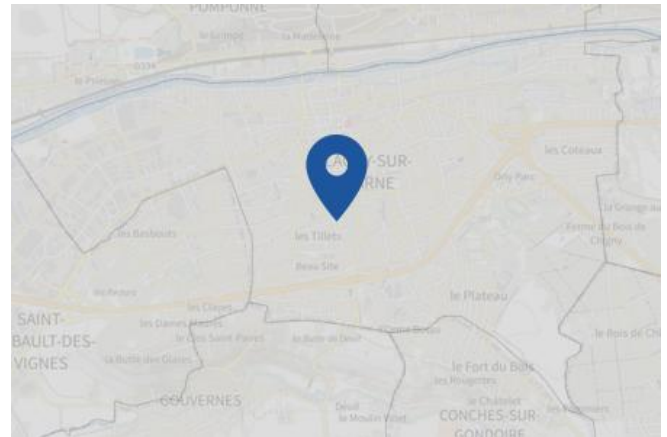
Ce programme vise à réduire les conséquences des inondations sur les personnes et les biens. Un PAPI peut ouvrir droit à des subventions au profit des habitants et les petites entreprises, pour les aides à réaliser des travaux de réduction de la vulnérabilité de leur habitation ou de leur bâtiment.

Risque de séisme sur Lagny-sur-marne

Risque sur la commune **FAIBLE**

Les tremblements de terre naissent généralement dans les profondeurs de l'écorce terrestre et causent des secousses plus ou moins violentes à la surface du sol. Généralement engendrés par la reprise d'un mouvement tectonique le long d'une faille, ils peuvent avoir pour conséquence d'autres phénomènes : mouvements de terrain, raz de marée, liquéfaction des sols (perte de portance), effet hydrologique.

Certains sites, en fonction de leur relief et de la nature du sol, peuvent amplifier les mouvements créés par le séisme. On parle alors d'effet de site. On caractérise un séisme par sa magnitude (énergie libérée) et son intensité (effets observés ou ressentis par l'homme, ampleurs des dégâts aux constructions).



Informations détaillées :



SÉISME : Échelle réglementaire et obligations associées

Sur l'échelle réglementaire, à votre adresse, le risque sismique est de 1/5.

Pour votre sécurité, à partir d'un risque de niveau 2, des obligations en cas de travaux ou de construction sont liées à prévenir votre risque sismique. Vous pouvez les consulter sur cette fiche.

Risque de mouvements de terrain sur Lagny-sur-marne

Risque sur la commune **EXISTANT**

Les mouvements de terrain regroupent un ensemble de déplacements, plus ou moins brutaux, du sol ou du sous-sol.

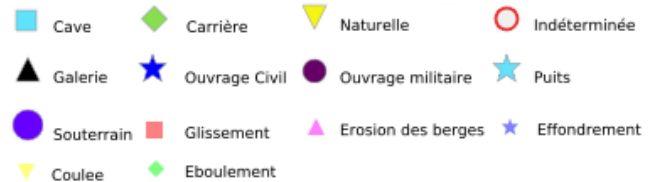
Les volumes en jeu peuvent aller de quelques mètres cubes à plusieurs millions de mètres cubes.

Les déplacements peuvent être lents (quelques millimètres par an) à très rapides (quelques centaines de mètres par jour).

Généralement, les mouvements de terrain mobilisant un volume important sont peu rapides. Ces phénomènes sont souvent très destructeurs, car les aménagements humains y sont très sensibles et les dommages aux biens sont considérables et souvent irréversibles.

Les types de risques mouvements de terrain à ma commune:

- Affaissements et effondrements d'origine anthropique (anciennes carrières souterraines, hors mines) : Cavités souterraines formées naturellement, générant des vides dont les toits sont susceptibles de rompre subitement



Informations détaillées :

PPRN : PPRsecheresse Lagny-sur-Marne

Le plan de prévention des risques naturels (PPRN) de type Mouvements de terrain nommé PPRsecheresse Lagny-sur-Marne a été prescrit sur votre commune.

Date de prescription : 11/07/2001

Le PPR couvre les aléas suivant :

[Mouvement de terrain](#)

[Tassements différentiels](#)

Le plan de prévention des risques est un document réalisé par l'État qui interdit de construire dans les zones les plus exposées et encadre les constructions dans les autres zones exposées.

Pour avoir tous les détails sur votre PPR, vous pouvez consulter le site de votre préfecture.

DDRM : DDRM77

Dans son Dossier Départemental des Risques Majeurs (DDRM), la préfecture a classé votre commune à risque pour les aléas et sous aléas :

[Mouvement de terrain](#)

[Tassements différentiels](#)

[Affaissements et effondrements d'origine anthropique \(anciennes carrières souterraines, hors mines\)](#)

1 Mouvements de terrain classés en catastrophe naturelle dans ma commune :

Une CATNAT est une Catastrophe Naturelle, liée à un phénomène ou conjonction de phénomènes dont les effets sont particulièrement dommageables. Lorsqu'une catastrophe naturelle frappe un territoire, on dit que "le territoire est en état de catastrophe naturelle".

Code NOR	Libellé	Début le	Sur le journal officiel du
----------	---------	----------	----------------------------

Risque de mouvements de terrain sur Lagny-sur-marne

Code NOR	Libellé	Début le	Sur le journal officiel du
INTE9900627A	Mouvement de Terrain	25/12/1999	30/12/1999

Liste des mouvements de terrain recensés dans un rayon de 100m en annexe 1.

Liste des cavités recensées dans un rayon de 100m en annexe 2.

Risque de retrait gonflement des argiles sur Lagny-sur-marne

R Risque sur la commune **IMPORTANT**

Les sols qui contiennent de l'argile gonflent en présence d'eau (saison des pluies) et se tassent en saison sèche. Ces mouvements de gonflement et de rétraction du sol peuvent endommager les bâtiments (fissuration). Les maisons individuelles qui n'ont pas été conçues pour résister aux mouvements des sols argileux peuvent être significativement endommagées. C'est pourquoi le phénomène de retrait et de gonflement des argiles est considéré comme un risque naturel. Le changement climatique, avec l'aggravation des périodes de sécheresse, augmente ce risque.



Informations détaillées :



RGA : Échelle réglementaire et obligations associées

Sur l'échelle réglementaire, à votre adresse, le risque de gonflement des argiles est de 2/3. Pour votre sécurité, des obligations en cas de travaux ou de construction sont liées à prévenir le risque.

12 sécheresses classées en catastrophe naturelle dans ma commune :

Une CATNAT est une Catastrophe Naturelle, liée à un phénomène ou conjonction de phénomènes dont les effets sont particulièrement dommageables. Lorsqu'une catastrophe naturelle frappe un territoire, on dit que "le territoire est en état de catastrophe naturelle".

Code NOR	Libellé	Début le	Sur le journal officiel du
INTE2118485A	Sécheresse	01/07/2020	09/07/2021
INTE1228647A	Sécheresse	01/04/2011	17/07/2012
IOCE1032143A	Sécheresse	01/06/2009	13/01/2011
IOCE0810063A	Sécheresse	01/01/2006	23/04/2008
IOCE0804637A	Sécheresse	01/07/2005	22/02/2008
IOCE0804637A	Sécheresse	01/01/2005	22/02/2008
INTE0400656A	Sécheresse	01/07/2003	26/08/2004
INTE9900161A	Sécheresse	01/12/1996	02/05/1999
INTE9700269A	Sécheresse	01/03/1995	19/07/1997
INTE9600137A	Sécheresse	01/10/1992	17/04/1996
INTE9300001A	Sécheresse	01/01/1991	07/02/1993

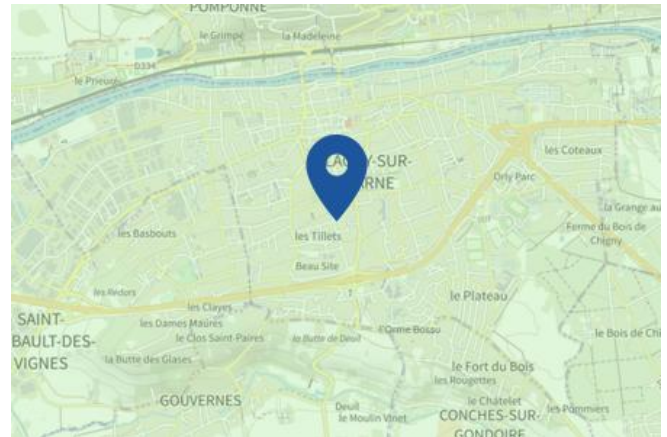
Risque de retrait gonflement des argiles sur Lagny-sur-marne

Code NOR	Libellé	Début le	Sur le journal officiel du
INTX9110334A	Sécheresse	01/05/1989	27/12/1991

Risque radon sur Lagny-sur-marne

Risque sur la commune **FAIBLE**

Le radon est un gaz radioactif naturel. Il est présent dans le sol, l'air et l'eau. Il présente principalement un risque sanitaire pour l'homme lorsqu'il s'accumule dans les bâtiments.



Informations détaillées :



RADON : Potentiel radon faible : recommandations et obligations

Sur l'échelle réglementaire dans votre commune, le potentiel radon est de **1/3**.

Pour votre sécurité, lorsque le potentiel radon est élevé (niveau 3), il existe des recommandations et une obligation d'informer les acquéreurs ou locataires. Vous pouvez les consulter sur cette fiche.

Risque lié aux installations industrielles classées (ICPE) sur Lagny-sur-marne

 Risque sur la commune **CONCERNÉ**

Les installations classées pour la protection de l'environnement (ICPE) sont les exploitations industrielles ou agricoles susceptibles de créer des risques ou de provoquer des pollutions ou nuisances, notamment pour la sécurité et la santé des riverains.

Les établissements Seveso stockent ou manipulent des quantités importantes de substances et mélanges dangereux.

Les établissements Seveso seuil haut stockent plus de substances et mélanges dangereux que les établissements Seveso seuil bas.

Les établissements relevant des rubriques 4XXX sont des établissements qui stockent ou manipulent des substances et mélanges dangereux et sont autorisés ou enregistrés pour cette activité.



Informations détaillées :

2 installation(s) classée(s) non SEVESO manipulant des substances et mélanges dangereux sur la commune

Nom de l'établissement	Statut SEVESO
SOCIETE DES ENROBEES EST PARISIEN SEEP	Non Seveso
SUEZ RV ENERGIE	Non Seveso

Canalisations de transport de matières dangereuses sur Lagny-sur-marne

 Risque sur la commune **CONCERNÉ**

Les canalisations sont fixes et protégées. En général, elles sont enterrées à au moins 80 cm de profondeur. Les canalisations sont utilisées pour le transport sur grandes distances du gaz naturel (gazoducs), des hydrocarbures liquides ou liquéfiés (oléoducs, pipelines), de certains produits chimiques (éthylène, propylène...) et de la saumure (saumoduc).



 Produits chimiques  Hydrocarbures  Gaz naturel

Risque de pollution des sols sur Lagny-sur-marne

Risque sur la commune **CONCERNÉ**

Un site pollué est un site qui, du fait d'anciens dépôts de déchets ou d'infiltration de substances polluantes, présente une pollution susceptible de provoquer une nuisance ou un risque pérenne pour les personnes ou l'environnement.



Informations détaillées :



SIS :

Votre commune contient un secteur d'information sur les sols (SIS) pouvant occasionner des obligations et des restrictions d'usage.
Renseignez vous auprès de votre mairie.

Liste des sites pollués ou potentiellement pollués recensés dans un rayon de 250m en annexe 3.

Liste des anciens sites industriels ou activités de service recensés dans un rayon de 500m en annexe 4.

Annexe 1 : Liste des mouvements de terrain recensés dans un rayon de 100m

1 mouvements de terrain recensés dans la commune

Identifiant	Type	Lieu
67700095	Erosion de berges	

Annexe 2 : Liste des cavités recensées dans un rayon de 100m

63 cavités recensées dans la commune

Identifiant	Type	Nom
IDF0000269AA	cave	Lagny sur Marne, 27 29 rue st Laurent
IDF0000270AA	carrière	Lagny sur Marne, carrière 87 rue st Denis
IDF0000271AA	carrière	Lagny sur Marne, carrière passage des Brebilletes
IDF0000272AA	carrière	Lagny sur Marne, carrière rue P.Lacrique
IDF0000273AA	carrière	Lagny sur Marne, carrière sous le marché
IDF0000274AA	cave	Lagny sur Marne, cave place de la Fontaine
IDF0000275AA	cave	Lagny sur Marne, cave porte Vacheresse 25 rue
IDF0000276AA	cave	Lagny sur Marne, caves 6 rue st Laurent
IDF0000277AA	cave	Lagny sur Marne, caves place de l'Hôtel de Ville
IDF0000278AA	cave	Lagny sur Marne, caves rue de la Glaisière
IDF0000279AA	cave	Lagny sur Marne, cavité rue des Lions
IDF0000280AA	cave	Lagny sur Marne, rue Vacheresse, maison asso
IDF0000281AA	cave	Lagny sur Marne,cave 1 et 3 pl marché blé
IDFAA0050179	naturelle	Lagny sur Marne, affaissement 6 rue H Bouteiller
IDFAA0050180	naturelle	Lagny sur Marne, affaissement 7 rue de l'Aître
IDFAA0050181	naturelle	Lagny sur Marne, affaissement 2 Av Leclerc
IDFAA0050182	naturelle	Lagny sur Marne, affaissement 27 rue des Tanneurs
IDFAA0050183	ouvrage civil	Lagny sur Marne, souterrain 29 rue des Tanneurs
IDFAA0050185	cave	Lagny sur Marne, caves rue des Vacheresses
IDFAA0050186	cave	Lagny sur Marne, cavité rue des Lions
IDFAA0050187	ouvrage civil	Lagny sur Marne, galerie sous église et mairie
IDFAA0050188	ouvrage civil	Lagny sur Marne, souterrain 8 rue Bouteiller
IDFAA0050189	cave	Lagny sur Marne, caves rue de la Glaisière
IDFAA0050190	naturelle	Lagny sur Marne, cavité naturelle rue Paul Bert, devant école
IDFAA0050191	carrière	Lagny sur Marne, carrière sous le marché
IDFAA0050192	naturelle	Lagny sur Marne, cavité naturelle 29,35 rue du Chariot d'Or
IDFAA0050193	ouvrage civil	Lagny sur Marne, souterrain 14 rue des Chauffernes
IDFAA0050194	carrière	Lagny sur Marne, carrière passage des Brebilletes
IDFAA0050195	naturelle	Lagny sur Marne, galerie rue du Chariot d'Or
IDFAA0050197	ouvrage civil	Lagny sur Marne, source et galerie bd Charpentier, parc Haslach
IDFAA0050198	ouvrage civil	Lagny sur Marne, source, galerie, réservoir rue des Chauffernes
IDFAA0050199	ouvrage civil	Lagny sur Marne, rue du Chemin de fer, remblai pont Maunoury
IDFAA0050200	ouvrage civil	Lagny sur Marne, ouvrage civil bois de Chigny
IDFAA0050201	ouvrage civil	Lagny sur Marne, acqueduc source st Furcy
IDFAA0050202	ouvrage civil	Lagny sur Marne, galerie, source, puits square Dr Lamare
IDFAA0050203	ouvrage civil	Lagny sur Marne, source et réservoir rue Prévot
IDFAA0050204	cave	Lagny sur Marne, cave place de la Fontaine
IDFAA0050205	ouvrage civil	Lagny sur Marne, chambre de manoeuvre sous la fontaine
IDFAA0050206	indéterminé	Lagny sur Marne, galerie Bd Charpentier sous parking

Identifiant	Type	Nom
IDFAA0050207	cave	Lagny sur Marne, caves place de l'Hôtel de Ville
IDFAA0050208	ouvrage civil	Lagny sur Marne, effondrement 7 avenue Jeanne d'Arc
IDFAA0050209	ouvrage civil	Lagny sur Marne, réservoirs square Jeanne d'Arc
IDFAA0050211	cave	Lagny sur Marne, cave 1 et 3 pl marché blé
IDFAA0050212	naturelle	Lagny sur Marne, mare 18 pl marché au blé
IDFAA0050213	cave	Lagny sur Marne, caves rue des Marchés
IDFAA0050214	ouvrage civil	Lagny sur Marne, fossés et abris 1939
IDFAA0050215	ouvrage civil	Lagny sur Marne, galerie bd Galliéni
IDFAA0050216	ouvrage civil	Lagny sur Marne, acqueduc Orly Parc
IDFAA0050217	ouvrage civil	Lagny sur Marne, fossés de remparts rue Paul Bert
IDFAA0050218	carrière	Lagny sur Marne, carrière rue P.Lacrique
IDFAA0050219	ouvrage civil	Lagny sur Marne, acqueduc source St Furcy
IDFAA0050220	ouvrage civil	Lagny sur Marne, acqueduc rue Poincaré
IDFAA0050222	cave	Lagny sur Marne, soubassement 122 rue St Denis
IDFAA0050223	naturelle	Lagny sur Marne, source 104 rue St Denis TP
IDFAA0050224	carrière	Lagny sur Marne, carrière 87 rue st Denis
IDFAA0050225	cave	Lagny sur Marne, caves 6 rue st Laurent
IDFAA0050227	cave	Lagny sur Marne, 27 29 rue st Laurent
IDFAA0050228	naturelle	Lagny sur Marne, source parc st Laurent
IDFAA0050229	ouvrage civil	Lagny sur Marne, egout de l'abbaye 130 r st Denis
IDFAA0050230	cave	Lagny sur Marne, rue Vacheresse, maison asso
IDFAA0050231	cave	Lagny sur Marne, cave porte Vacheresse 25 rue
IDFAA0050232	carrière	Lagny sur Marne, carrière allée Vieille et Gentil
IDFAA0050233	ouvrage civil	Lagny sur Marne, citerne sous commissariat

Annexe 3 : Liste des sites pollués ou potentiellement pollués recensés dans un rayon de 250m

Les tableaux ci-dessous répertorient les sites pollués ou potentiellement pollués ainsi que les anciens sites industriels ou activités de service (base de données CASIAS) sur votre commune.

12 sites pollués ou potentiellement pollués à moins de 250m

Identifiant	Nom établissement	Statut instruction
SSP000492301	Société BP FIOUL SERVICES	Clôturée
SSP000494501	H.LAURENT SA	Clôturée
SSP000492801	VALFRANCE	Clôturée
SSP000652501	CENTRE HOSPITALIER et DALKIA	Clôturée
SSP000658401	GE Capital Modular Space	Clôturée
SSP000022101	FEDIAC	En cours
SSP040029001	WIPELEC	En cours
SSP000494101	ROTO EURO GRAPH	Clôturée
SSP000021001	PAREXLANKO (ex Lafarge Produits Formules)	En cours
SSP000536001	CIPEL (ex HOLLANDER)	En cours
SSP000493201	REITHLER	Clôturée
SSP000521001	CINETIC (EX CFC)	Clôturée

Annexe 4 : Liste des anciens sites industriels ou activités de service recensés dans un rayon de 500m

145 anciens sites industriels ou activités de service à moins de 500m

Identifiant	Nom établissement	Etat	Activité principale
SSP3878134	Fabrique de stands d'exposition	Indéterminé	
SSP3878133	Dépôt d'hydrocarbures - Carrosserie	En arrêt	
SSP3878132	Garage - Carrosserie	Indéterminé	
SSP3878131	Station-service - Relais de coteaux	Indéterminé	
SSP3878130	Enlèvement et traitement des ordures	Indéterminé	
SSP3878129	Traitement de déchets	Indéterminé	
SSP3878128	Traitement du bois	Indéterminé	
SSP3878127	Transport par route de déchets	Indéterminé	
SSP3878126	Dépôt de déchets industriels banals	En arrêt	
SSP3878125	Dépôt d'hydrocarbures	Indéterminé	
SSP3878124	Garage	En arrêt	
SSP3878123	Station-service	Indéterminé	
SSP3878122	Transport par route de déchets	Indéterminé	
SSP3878121	Travaux routiers	Indéterminé	
SSP3878120	Centre de traitement de machefers	Indéterminé	
SSP3878119	Imprimerie	Indéterminé	
SSP3878118	Dépôt d'hydrocarbures	Indéterminé	
SSP3878117	Atelier de métaux	Indéterminé	
SSP3878116	Fabrication et vente de matériaux de	Indéterminé	
SSP3878000	Station-service - Epicerie	Indéterminé	
SSP3877855	Usine à gaz	Indéterminé	
SSP3877854	Garage	Indéterminé	
SSP3877853	Garage	Indéterminé	
SSP3877852	Tannerie - Corroirie - Mégisserie	Indéterminé	
SSP3877851	Tannerie	Indéterminé	
SSP3877536	Décharge d'ordures ménagères	Indéterminé	
SSP3877534	Tannerie - Dépôt d'hydrocarbures	Indéterminé	
SSP3876746		Indéterminé	
SSP3876745	Traitement de surfaces	Indéterminé	
SSP3876744	Transports	Indéterminé	
SSP3876743	Béton prêt à l'emploi	En arrêt	
SSP3876742	Fabrication de machines et appareils	Indéterminé	
SSP3876741	Hôpital	Indéterminé	
SSP3876740		Indéterminé	
SSP3876739	Traitement des déchets divers	Indéterminé	
SSP3876738	Captage, traitement et distribution	En arrêt	
SSP3876651	Pelleterie	Indéterminé	
SSP3876650	Lafarge	En arrêt	

Identifiant	Nom établissement	Etat	Activité principale
SSP3876649	Usine à gaz	En arrêt	
SSP3876391	Fonderie de fonte et d'acier	Indéterminé	
SSP3876160	Station-service	En arrêt	
SSP3876159	Garage - Station-service	Indéterminé	
SSP3876158	Atelier de métaux	En arrêt	
SSP3876156	Cylindrages et Travaux Publics	En arrêt	
SSP3876045	Fabrique d'engrais	En arrêt	
SSP3875937	Dépôt d'hydrocarbures	Indéterminé	
SSP3875935	Fonderie	En arrêt	
SSP3875933	Dépôt d'hydrocarbures	En arrêt	
SSP3875932	Dépôt d'hydrocarbures	En arrêt	
SSP3875761	Dépôt d'hydrocarbures	Indéterminé	
SSP3875759	Fabrication d'ampoules	En arrêt	
SSP3875757	Fabricant d'ampoules pharmaceutiques	Indéterminé	
SSP3875753	Dépôt d'hydrocarbures	En arrêt	
SSP3875418	Tannerie	En arrêt	
SSP3875368	Atelier de métaux	En arrêt	
SSP3875367	Tôlerie - Serrurerie	Indéterminé	
SSP3875366	Exploitation des établissements	Indéterminé	
SSP3875365	Négociant en carburant	En arrêt	
SSP3875364	Dépôt d'hydrocarbures	En arrêt	
SSP3875255		En arrêt	
SSP3875254	Garage	Indéterminé	
SSP3875253	Imprimerie (rotopresse)	En arrêt	
SSP3875252	Serrurerie - Ferronnerie - Mécanique	En arrêt	
SSP3875251	Chaudronnerie - Travail de bois	En arrêt	
SSP3875250	Garage	En arrêt	
SSP3875096	Fabrication de câbles	En arrêt	
SSP3875092	Relais du parc de Lagny	Indéterminé	
SSP3875091	Fabrication de colles industrielles	Indéterminé	
SSP3875049	Dépôt d'hydrocarbures	Indéterminé	
SSP3874997	Verrerie pharmaceutique	Indéterminé	
SSP3874996	Atelier de métaux	En arrêt	
SSP3874887	Blanchisserie	En arrêt	
SSP3874886	Blanchisserie - Teinturerie	En arrêt	
SSP3874768	Dépôt d'hydrocarbures	En arrêt	
SSP3874767	Garage du Fort du Bois	En arrêt	
SSP3874750	Forge	Indéterminé	
SSP3874749	Imprimerie	Indéterminé	
SSP3874748	Fabrication d'éléments en métal	En arrêt	
SSP3874747	Garage	En arrêt	
SSP3874745	Blanchisserie	En arrêt	
SSP3874608	Fabrication, transformation et/ou dépôt	En arrêt	
SSP3874606	Fonderie	En arrêt	
SSP3874604	Dépôt de produits chimiques	En arrêt	

Identifiant	Nom établissement	Etat	Activité principale
SSP3874603	Travail des métaux - Industrie chimique	En arrêt	
SSP3874553	Fabrication et/ou stockage de colles,	Indéterminé	
SSP3874498	Garage	Indéterminé	
SSP3874472	Fabrication d'ouvrage métallique	En arrêt	
SSP3874470	Mécanique - Magasin de stockage	En arrêt	
SSP3874469	Garage	Indéterminé	
SSP3874458	Atelier de métaux	En arrêt	
SSP3874457	Traitement des métaux	En arrêt	
SSP3874377	Fabrication de machines et appareils	Indéterminé	
SSP3874376	Imprimerie	Indéterminé	
SSP3874375	Fabrique d'emballages plastiques	Indéterminé	
SSP3874374	Transports Matériaux de Construction	En arrêt	
SSP3874277	Blanchisserie - Teinturerie	En arrêt	
SSP3874215	Dépôt de produits chimiques	En arrêt	
SSP3874214	Fabrication d'autres ouvrages en métaux	Indéterminé	
SSP3874213	Garage	Indéterminé	
SSP3874166	Dépôt d'hydrocarbures	En arrêt	
SSP3874165	Produits chimiques et lubrifiants	En arrêt	
SSP3874164	Garage	Indéterminé	
SSP3874159	Atelier de métaux	Indéterminé	
SSP3873771	Tannerie	Indéterminé	
SSP3873770	Mécanique de précision	En arrêt	
SSP3873769	Station-service Antar	En arrêt	Commerce de détail de carburants
SSP3873768	Station-service	Indéterminé	
SSP3873767	Mécanique - Réparation automobile	En arrêt	
SSP3873766	Moulage de matières plastiques	Indéterminé	
SSP3873765	Traitement de métaux	Indéterminé	
SSP3873764	Centrale à béton	Indéterminé	
SSP3873524	Fonderie de métaux légers	Indéterminé	
SSP3873512	Fabrique d'encaustique	En arrêt	
SSP3873384	Imprimerie	En arrêt	
SSP3873383	Transporteur	Indéterminé	
SSP3873382	Traitement des métaux	Indéterminé	
SSP3873381	Garage	Indéterminé	
SSP3873370	Garage - Carrosserie de la Marne	En arrêt	
SSP3873369	Atelier de métaux	En arrêt	
SSP3873368	Teinturerie	En arrêt	
SSP3873365	Atelier de métaux	En arrêt	
SSP3873194	Traitement et revêtement des métaux	En arrêt	
SSP3873159	Transporteur routier	En arrêt	
SSP3873155	Garage	En arrêt	
SSP3873100	Ennoblement textile	En arrêt	
SSP3873097	Concessionnaire	Indéterminé	
SSP3872978	Fabrication de stands d'exposition	En arrêt	
SSP3872977	Moulage de matières plastiques	Indéterminé	

Identifiant	Nom établissement	Etat	Activité principale
SSP3872976	Serrurerie	En arrêt	
SSP3872866	Atelier de métaux	En arrêt	
SSP3872828	Ennoblement textile	Indéterminé	
SSP3872658	Garage	En arrêt	
SSP3872657	Station-service	En arrêt	
SSP3872656	Station-service	En arrêt	
SSP3872582	Garage	En arrêt	
SSP3872580	Travail des métaux	En arrêt	
SSP3872559	Imprimerie	Indéterminé	
SSP3872557	Imprimerie	En arrêt	
SSP3872470	Garage de la poste	En arrêt	
SSP3872467	Imprimerie	En arrêt	
SSP3872396	Fabrique de composants électroniques	Indéterminé	
SSP3872387	Industrie du papier et carton	Indéterminé	
SSP3872216	Garage	Indéterminé	
SSP622357	KDI-KLOECHNER-CHARRE	En arrêt	
SSP619355	TEINTURIERS DE PARIS	En arrêt	Apprêt et tannage des cuirs ; préparation et



RÉPUBLIQUE
FRANÇAISE

Liberté
Égalité
Fraternité



QUE FAIRE
EN CAS D'...

Premier risque naturel en France, les inondations concernent une très grande majorité des territoires français.

INONDATION ?

Avant une inondation

- **RENSEIGNEZ-VOUS** auprès de la **mairie** sur le type d'inondation qui vous concerne et les mesures de protection (lieux d'hébergement en cas d'évacuation, etc.)
- **FAITES RÉALISER** un diagnostic de vulnérabilité de votre maison
- **PRÉPAREZ** votre **kit d'urgence 72 heures** avec les objets et articles essentiels
- **PRÉVOYEZ** les dispositifs de **protection à installer** : sacs de sable, barrières amovibles (batardeaux) et le matériel pour surélever les meubles
- **AMÉNAGEZ** une **zone refuge** à l'étage, avec une ouverture permettant l'évacuation **OU IDENTIFIEZ** un lieu à proximité pour vous réfugier



Quand une inondation est annoncée et que l'eau monte

- **ÉLOIGNEZ-VOUS** des cours d'eau, des berges et des ponts
- **REPORTEZ** tous vos déplacements, que ce soit à pied ou en voiture
- **N'ALLEZ PAS CHERCHER** vos enfants à l'école ou à la crèche : ils y sont en sécurité
- **INFORMEZ-VOUS** sur les sites Météo-France et Vigicrues
- **INSTALLEZ** les dispositifs de protection, sans vous mettre en danger, et placez en hauteur les produits polluants
- **COUPEZ**, si possible, les réseaux de gaz, d'électricité et de chauffage
- **RÉFUGIEZ-VOUS** dans un bâtiment, en hauteur ou à l'étage, avec le kit d'urgence 72 heures
- **NE DESCENDEZ PAS** dans les sous-sols ou les parkings souterrains

Pendant toute la durée de l'inondation



NE PRENEZ PAS VOTRE VOITURE, 30 cm d'eau suffisent à emporter une voiture



ÉVITEZ DE TÉLÉPHONER afin de laisser les réseaux disponibles pour les secours



RESTEZ À L'ABRI, n'évacuez votre domicile que sur ordre des autorités



RESTEZ À L'ÉCOUTE des consignes des autorités



RÉPUBLIQUE
FRANÇAISE

Liberté
Égalité
Fraternité



QUE FAIRE
EN CAS DE...

Le séisme est le risque naturel majeur potentiellement le plus meurtrier, tant par ses effets directs (chutes d'objets et effondrement de bâtiments) qu'indirects (mouvements de terrain, tsunami, etc.).

SÉISME ?

Avant les secousses, préparez-vous

- **REPÉREZ les endroits où vous protéger :** loin des fenêtres, sous un meuble solide
- **FIXEZ les appareils et meubles lourds** pour éviter qu'ils ne soient projetés ou renversés
- **PRÉPAREZ VOTRE KIT D'URGENCE 72H** avec les objets et articles essentiels
- **FAITES RÉALISER UN DIAGNOSTIC de vulnérabilité** de votre bâtiment



Pendant les secousses

- **ABRITEZ-VOUS PRÈS D'UN MUR**, d'une structure porteuse ou sous des meubles solides
- **ELOIGNEZ-VOUS DES FENÊTRES** pour éviter les bris de verre
- Si vous êtes en rez-de-chaussée ou à proximité d'une sortie, **ÉLOIGNEZ-VOUS DU BÂTIMENT**
- **NE RESTEZ PAS PRÈS DES LIGNES ÉLECTRIQUES** ou d'ouvrages qui pourraient s'effondrer (ponts, corniches, ...)
- **EN VOITURE, NE SORTEZ PAS** et arrêtez-vous à distance des bâtiments
- **RESTEZ ATTENTIF :** après une première secousse, il peut y avoir des répliques



Après les secousses



SORTEZ DU BÂTIMENT, évacuez par les escaliers et éloignez-vous de ce qui pourrait s'effondrer



ELOIGNEZ-VOUS DES CÔTES et rejoignez les hauteurs : un séisme peut provoquer un tsunami



ÉVITEZ DE TÉLÉPHONER afin de laisser les réseaux disponibles pour les secours



RESTEZ À L'ÉCOUTE des consignes des autorités



QUE FAIRE EN CAS D'...

Un accident industriel peut exposer la population et l'environnement à des effets thermiques, toxiques ou de surpression, jusqu'à plusieurs dizaines de kilomètres du lieu de l'accident.

ACCIDENT INDUSTRIEL ?

Si vous vivez dans une zone à risques industriels majeurs

- **DEMANDEZ À VOTRE MAIRIE** les brochures d'information éditées par l'industriel en lien avec la **préfecture** : elles informent sur les signaux d'alerte et indiquent la conduite à tenir
- **IDENTIFIEZ LE SIGNAL NATIONAL D'ALERTE** pour le reconnaître en cas d'événement
- **PRÉPAREZ VOTRE KIT D'URGENCE 72h** et munissez-vous de gros scotch

Alerte



Fin d'alerte



En cas d'accident industriel, dès que vous entendez le signal sonore d'alerte

- **METTEZ-VOUS À L'ABRI** dans un bâtiment en dur, fermez portes et fenêtres
- **ELOIGNEZ-VOUS DES FENÊTRES** afin de vous protéger des éclats de verre éventuels
- **CALFEUTREZ AVEC LE GROS SCOTCH LES OUVERTURES ET LES AÉRATIONS**, arrêtez la ventilation et la climatisation
- **EN CAS DE GÊNE RESPIRATOIRE** respirez à travers un linge humide
- **SI VOUS ÊTES DANS VOTRE VÉHICULE**, gagnez un bâtiment le plus rapidement possible
- **N'ALLEZ PAS CHERCHER VOS ENFANTS**, ils sont pris en charge par les équipes pédagogiques ou les secours



Jusqu'à la fin de l'alerte



RESTEZ À L'ÉCOUTE
des consignes des autorités



ÉVITEZ DE TÉLÉPHONER
afin de laisser les réseaux disponibles pour les secours



RESTEZ À L'ABRI,
n'évacuez votre domicile que sur ordre des autorités



NE FUMEZ PAS,
évités toute flamme ou étincelle