

# GÉORISQUES

## Rapport de risques

 **Commune recherchée :**

76600 Le Havre

Ce rapport de risques est délivré à titre informatif.  
Il a pour but de vous montrer une vision simplifiée des risques naturels et technologiques situés près de chez vous.

Vous pouvez consulter nos conditions d'utilisation sur :  
[georisques.gouv.fr/cgu](https://georisques.gouv.fr/cgu)

## 7 Risques naturels identifiés :



**INONDATION**

 sur ma commune :

**EXISTANT**



**REMONTEE DE NAPPE**

 sur ma commune :

**EXISTANT**



**RISQUES CÔTIERS (SUBMERSION  
MARINE, TSUNAMI)**

 sur ma commune :

**EXISTANT**



**SÉISME**

 sur ma commune :

**FAIBLE**



**MOUVEMENTS DE TERRAIN**

 sur ma commune :

**EXISTANT**



**RETRAIT GONFLEMENT DES  
ARGILES**

 sur ma commune :

**MODÉRÉ**



**RADON**


 sur ma commune :

**FAIBLE**

## 3 Risques technologiques identifiés :



**INSTALLATIONS INDUSTRIELLES  
CLASSÉES (ICPE)**

 sur ma commune :

**CONCERNÉ**



**CANALISATIONS DE TRANSPORT  
DE MATIÈRES DANGEREUSES**

 sur ma commune :

**CONCERNÉ**



## POLLUTION DES SOLS

 sur ma commune :

**CONCERNÉ**

# Risque d'inondation sur Le havre

## Risque sur la commune **EXISTANT**

L'inondation est une submersion, rapide ou lente, d'une zone habituellement hors de l'eau.



## Informations détaillées :



### PPRN : **PPRi-Lézarde**

Le plan de prévention des risques naturels (PPRN) de type Inondation nommé PPRi-Lézarde a été approuvé sur votre commune.

Date de prescription : 26/06/2003

Date d'approbation : 06/05/2013

Le PPR couvre les aléas suivant :

#### Inondation

Par une crue torrentielle ou à montée rapide de cours d'eau

Par ruissellement et coulée de boue

Par remontées de nappes naturelles

Le plan de prévention des risques est un document réalisé par l'État qui interdit de construire dans les zones les plus exposées et encadre les constructions dans les autres zones exposées.

Pour avoir tous les détails sur votre PPR, vous pouvez consulter le site de votre préfecture.



### PPRN : **PPRL-PANES**

Le plan de prévention des risques naturels (PPRN) de type Inondation nommé PPRL-PANES a été approuvé sur votre commune.

Date de prescription : 27/07/2015

Date d'approbation : 01/07/2022

Le PPR couvre les aléas suivant :

#### Inondation

Le plan de prévention des risques est un document réalisé par l'État qui interdit de construire dans les zones les plus exposées et encadre les constructions dans les autres zones exposées.

Ce PPR couvre également les aléas suivants :

- Risques côtiers (submersion marine, tsunami)

Pour avoir tous les détails sur votre PPR, vous pouvez consulter le site de votre préfecture.

# Risque d'inondation sur Le havre



## TRI : LE HAVRE

Un territoire à risque important d'inondation (TRI) est une zone où les enjeux potentiellement exposés aux inondations sont les plus importants. L'identifiant de votre TRI est : 76DREAL20140003



## PAPI : PAPI - Le Havre-Estuaire-Pointe de Caux

Votre commune bénéficie d'un programme d'actions de prévention des inondations (PAPI) dont l'identifiant est PAPI\_2025\_0002.

Il couvre les aléas et sous aléas :

[Inondation](#)

[Par une crue à débordement lent de cours d'eau](#)

[Par ruissellement et coulée de boue](#)

[Par submersion marine](#)

Ce programme vise à réduire les conséquences des inondations sur les personnes et les biens. Un PAPI peut ouvrir droit à des subventions au profit des habitants et les petites entreprises, pour les aides à réaliser des travaux de réduction de la vulnérabilité de leur habitation ou de leur bâtiment.



## DDRM : DDRM76

Dans son Dossier Départemental des Risques Majeurs (DDRM), la préfecture a classé votre commune à risque pour les aléas et sous aléas :

[Inondation](#)

## 15 inondations classées en catastrophe naturelle dans ma commune :

Une CATNAT est une Catastrophe Naturelle, liée à un phénomène ou conjonction de phénomènes dont les effets sont particulièrement dommageables. Lorsqu'une catastrophe naturelle frappe un territoire, on dit que "le territoire est en état de catastrophe naturelle".

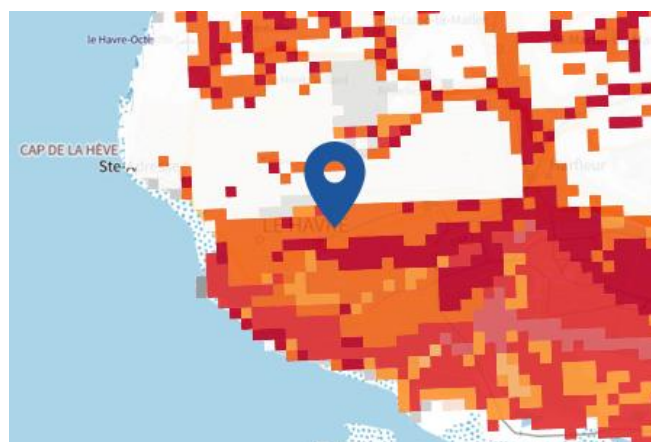
Code NOR	Libellé	Début le	Sur le journal officiel du
INTE2027600A	Inondations et/ou Coulées de Boue	12/08/2020	14/11/2020
INTE0300360A	Inondations et/ou Coulées de Boue	01/06/2003	27/06/2003
INTE0000522A	Inondations et/ou Coulées de Boue	04/07/2000	07/10/2000
INTE9900627A	Mouvement de Terrain	25/12/1999	30/12/1999
INTE0000045A	Inondations et/ou Coulées de Boue	24/12/1999	26/02/2000
INTE9500070A	Inondations et/ou Coulées de Boue	17/01/1995	08/02/1995
INTE9400582A	Inondations et/ou Coulées de Boue	27/07/1994	17/12/1994
INTE9400539A	Inondations et/ou Coulées de Boue	01/07/1994	24/11/1994
INTE9300412A	Inondations et/ou Coulées de Boue	09/06/1993	03/09/1993
MDIE900017A	Inondations et/ou Coulées de Boue	26/02/1990	15/12/1990
NOR19860825	Inondations et/ou Coulées de Boue	21/06/1986	06/09/1986
NOR19850111	Mouvement de Terrain	22/11/1984	26/01/1985
NOR19840511	Inondations et/ou Coulées de Boue	23/01/1984	24/05/1984
NOR19830720	Inondations et/ou Coulées de Boue	05/06/1983	26/07/1983
NOR19831005	Inondations et/ou Coulées de Boue	05/06/1983	08/10/1983

# Risque de remontées de nappe sur Le havre

## Risque sur la commune **EXISTANT**

Une inondation par remontée de nappe se produit lorsque la nappe phréatique (le réservoir d'eau souterrain) sature le sol et remonte à la surface, souvent après des pluies prolongées ou des crues.

Les remontées de nappes peuvent provoquer l'inondation de caves et engendrer l'endommagement du bâti, notamment du fait d'infiltrations dans les murs. A long terme, des infiltrations dans les murs peuvent désagréger les mortiers. Il faut être très prudent lors des opérations de pompage lorsque des caves ont été inondées afin de ne pas fragiliser les murs à cause d'une différence de pression exercée par l'eau.



 Zones potentiellement sujettes aux débordements de nappe fiabilité FORTE	 Zones potentiellement sujettes aux inondations de cave fiabilité FORTE	 Pas de débordement de nappe ni d'inondations de cave fiabilité FORTE
 Zones potentiellement sujettes aux débordements de nappe fiabilité MOYENNE	 Zones potentiellement sujettes aux inondations de cave fiabilité MOYENNE	 Pas de débordement de nappe ni d'inondations de cave fiabilité MOYENNE
 Zones potentiellement sujettes aux débordements de nappe fiabilité FAIBLE	 Zones potentiellement sujettes aux inondations de cave fiabilité FAIBLE	 Pas de débordement de nappe ni d'inondations de cave fiabilité FAIBLE
 Zones potentiellement sujettes aux débordements de nappe fiabilité INCONNUE	 Zones potentiellement sujettes aux inondations de cave fiabilité INCONNUE	 Pas de débordement de nappe ni d'inondations de cave fiabilité INCONNUE

## Informations détaillées :



### REMONTÉE DE NAPPES :

Votre niveau d'exposition aux remontées de nappes est : Zones potentiellement sujettes aux débordements de nappe.

L'indication de fiabilité associé à votre zone est : FORTE



### PAPI : PAPI - Le Havre-Estuaire-Pointe de Caux

Votre commune bénéficie d'un programme d'actions de prévention des inondations (PAPI) dont l'identifiant est PAPI\_2025\_0002.

Il couvre les aléas et sous aléas :

[Inondation](#)

[Par une crue à débordement lent de cours d'eau](#)

[Par ruissellement et coulée de boue](#)

[Par submersion marine](#)

Ce programme vise à réduire les conséquences des inondations sur les personnes et les biens. Un PAPI peut ouvrir droit à des subventions au profit des habitants et les petites entreprises, pour les aides à réaliser des travaux de réduction de la vulnérabilité de leur habitation ou de leur bâtiment.

# Risques côtiers sur Le havre

## Risque sur la commune **EXISTANT**

Les risques littoraux sont causés par plusieurs types de phénomènes.

- La submersion marine : c'est une inondation temporaire des zones côtières par la mer dans des conditions météorologiques et de marée défavorables (augmentation du niveau moyen de la mer pendant une dépression, déferlement de fortes vagues).
- Les tsunamis : ce sont des vagues de grande hauteur, provoquées par des séismes ou des séismes sous-marins. Les vagues peuvent atteindre plusieurs mètres de hauteur sur certains territoires d'outre-mer.
- Le changement climatique a pour conséquence une augmentation du niveau moyen de la mer, ce qui aggrave aussi les risques littoraux.



 Zone à risque entraînant une servitude d'utilité publique

## Informations détaillées :



### PPRN : **PPRL-PANES**

Le plan de prévention des risques naturels (PPRN) de type Risques côtiers (submersion marine, tsunami) nommé PPRL-PANES a été approuvé sur votre commune.

Date de prescription : 27/07/2015

Date d'approbation : 01/07/2022

Le PPR couvre les aléas suivant :

[Inondation](#)

[Par submersion marine](#)

Le plan de prévention des risques est un document réalisé par l'État qui interdit de construire dans les zones les plus exposées et encadre les constructions dans les autres zones exposées.

Ce PPR couvre également les aléas suivants :

- Inondation

Pour avoir tous les détails sur votre PPR, vous pouvez consulter le site de votre préfecture.



### TRI : **LE HAVRE**

Un territoire à risque important d'inondation (TRI) est une zone où les enjeux potentiellement exposés aux inondations sont les plus importants. L'identifiant de votre TRI est : 76DREAL20140003

# Risques côtiers sur Le havre



## PAPI : PAPI - Le Havre-Estuaire-Pointe de Caux

Votre commune bénéficie d'un programme d'actions de prévention des inondations (PAPI) dont l'identifiant est PAPI\_2025\_0002.

Il couvre les aléas et sous aléas :

[Inondation](#)

[Par une crue à débordement lent de cours d'eau](#)

[Par ruissellement et coulée de boue](#)

[Par submersion marine](#)

Ce programme vise à réduire les conséquences des inondations sur les personnes et les biens. Un PAPI peut ouvrir droit à des subventions au profit des habitants et les petites entreprises, pour les aides à réaliser des travaux de réduction de la vulnérabilité de leur habitation ou de leur bâtiment.



## DDRM : DDRM76

Dans son Dossier Départemental des Risques Majeurs (DDRM), la préfecture a classé votre commune à risque pour les aléas et sous aléas :

[Inondation](#)

[Par submersion marine](#)

## 2 évènements liés aux risques côtiers classés en catastrophe naturelle dans ma commune :

Une CATNAT est une Catastrophe Naturelle, liée à un phénomène ou conjonction de phénomènes dont les effets sont particulièrement dommageables. Lorsqu'une catastrophe naturelle frappe un territoire, on dit que "le territoire est en état de catastrophe naturelle".

Code NOR	Libellé	Début le	Sur le journal officiel du
INTE9900627A	Mouvement de Terrain	25/12/1999	30/12/1999
MDIE900017A	Inondations et/ou Coulées de Boue	26/02/1990	15/12/1990

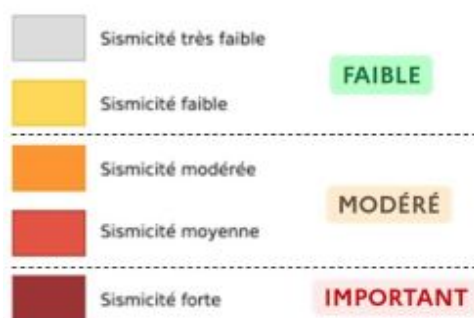
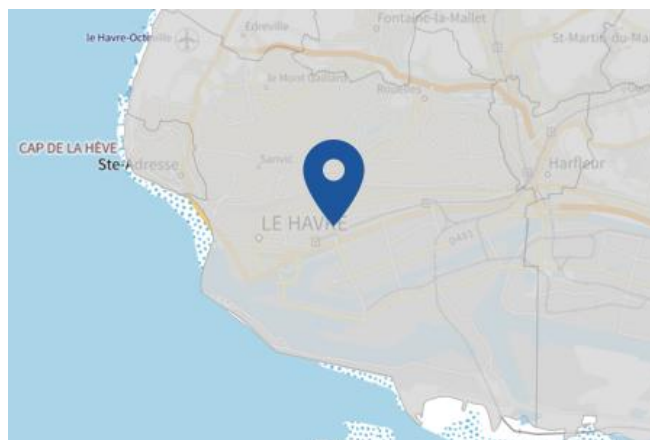


# Risque de séisme sur Le havre

## Risque sur la commune **FAIBLE**

Les tremblements de terre naissent généralement dans les profondeurs de l'écorce terrestre et causent des secousses plus ou moins violentes à la surface du sol. Généralement engendrés par la reprise d'un mouvement tectonique le long d'une faille, ils peuvent avoir pour conséquence d'autres phénomènes : mouvements de terrain, raz de marée, liquéfaction des sols (perte de portance), effet hydrologique.

Certains sites, en fonction de leur relief et de la nature du sol, peuvent amplifier les mouvements créés par le séisme. On parle alors d'effet de site. On caractérise un séisme par sa magnitude (énergie libérée) et son intensité (effets observés ou ressentis par l'homme, ampleurs des dégâts aux constructions).



## Informations détaillées :



### **SÉISME : Échelle règlementaire et obligations associées**

Sur l'échelle règlementaire, à votre adresse, le risque sismique est de **1/5**.

Pour votre sécurité, à partir d'un risque de niveau 2, des obligations en cas de travaux ou de construction sont liées à prévenir votre risque sismique. Vous pouvez les consulter sur cette fiche.

# Risque de mouvements de terrain sur Le havre

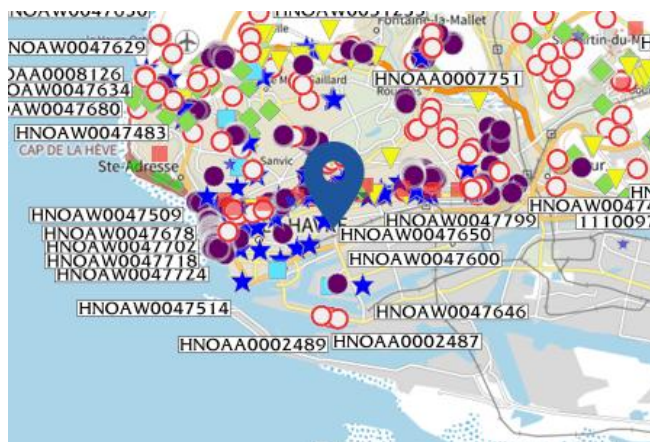
## Risque sur la commune **EXISTANT**

Les mouvements de terrain regroupent un ensemble de déplacements, plus ou moins brutaux, du sol ou du sous-sol.

Les volumes en jeu peuvent aller de quelques mètres cubes à plusieurs millions de mètres cubes.

Les déplacements peuvent être lents (quelques millimètres par an) à très rapides (quelques centaines de mètres par jour).

Généralement, les mouvements de terrain mobilisant un volume important sont peu rapides. Ces phénomènes sont souvent très destructeurs, car les aménagements humains y sont très sensibles et les dommages aux biens sont considérables et souvent irréversibles.



### Les types de risques mouvements de terrain à ma commune:

- Affaissements et effondrements d'origine anthropique (anciennes carrières souterraines, hors mines) : Cavités souterraines formées naturellement, générant des vides dont les toits sont susceptibles de rompre subitement

### Informations détaillées :



#### DDRM : **DDRM76**

Dans son Dossier Départemental des Risques Majeurs (DDRM), la préfecture a classé votre commune à risque pour les aléas et sous aléas :

[Mouvement de terrain](#)

[Recul du trait de côte et de falaises](#)

[Affaissements et effondrements d'origine anthropique \(anciennes carrières souterraines, hors mines\)](#)

### 7 Mouvements de terrain classés en catastrophe naturelle dans ma commune :

Une CATNAT est une Catastrophe Naturelle, liée à un phénomène ou conjonction de phénomènes dont les effets sont particulièrement dommageables. Lorsqu'une catastrophe naturelle frappe un territoire, on dit que "le territoire est en état de catastrophe naturelle".

Code NOR	Libellé	Début le	Sur le journal officiel du
INTE1503998A	Mouvement de Terrain	16/07/2014	04/03/2015
INTE0200563A	Mouvement de Terrain	29/03/2001	09/11/2002
INTE0100760A	Mouvement de Terrain	21/03/2001	18/01/2002
INTE9900627A	Mouvement de Terrain	25/12/1999	30/12/1999
INTE9500410A	Mouvement de Terrain	25/01/1995	08/09/1995
INTE9500304A	Mouvement de Terrain	18/07/1988	03/08/1995
NOR19850111	Mouvement de Terrain	22/11/1984	26/01/1985

Liste des mouvements de terrain recensés dans un rayon de 100m en annexe 1.

Liste des cavités recensées dans un rayon de 100m en annexe 2.

# Risque de retrait gonflement des argiles sur Le havre

## Risque sur la commune **MODÉRÉ**

Les sols qui contiennent de l'argile gonflent en présence d'eau (saison des pluies) et se tassent en saison sèche. Ces mouvements de gonflement et de rétractation du sol peuvent endommager les bâtiments (fissuration). Les maisons individuelles qui n'ont pas été conçues pour résister aux mouvements des sols argileux peuvent être significativement endommagées. C'est pourquoi le phénomène de retrait et de gonflement des argiles est considéré comme un risque naturel. Le changement climatique, avec l'aggravation des périodes de sécheresse, augmente ce risque.



## Informations détaillées :



### **RGA : Échelle réglementaire et obligations associées**

Sur l'échelle réglementaire, à votre adresse, le risque de gonflement des argiles est de **2/3**.  
Pour votre sécurité, des obligations en cas de travaux ou de construction sont liées à prévenir le risque.

## 1 sécheresses classées en catastrophe naturelle dans ma commune :

Une CATNAT est une Catastrophe Naturelle, liée à un phénomène ou conjonction de phénomènes dont les effets sont particulièrement dommageables. Lorsqu'une catastrophe naturelle frappe un territoire, on dit que "le territoire est en état de catastrophe naturelle".

Code NOR	Libellé	Début le	Sur le journal officiel du
IOME2316198A	Sécheresse	01/04/2022	14/09/2023

# Risque radon sur Le havre

## Risque sur la commune **FAIBLE**

Le radon est un gaz radioactif naturel. Il est présent dans le sol, l'air et l'eau. Il présente principalement un risque sanitaire pour l'homme lorsqu'il s'accumule dans les bâtiments.



## Informations détaillées :



### **RADON : Potentiel radon faible : recommandations et obligations**

Sur l'échelle réglementaire dans votre commune, le potentiel radon est de **1/3**.

Pour votre sécurité, lorsque le potentiel radon est élevé (niveau 3), il existe des recommandations et une obligation d'informer les acquéreurs ou locataires. Vous pouvez les consulter sur cette fiche.

# Risque lié aux installations industrielles classées (ICPE) sur Le havre

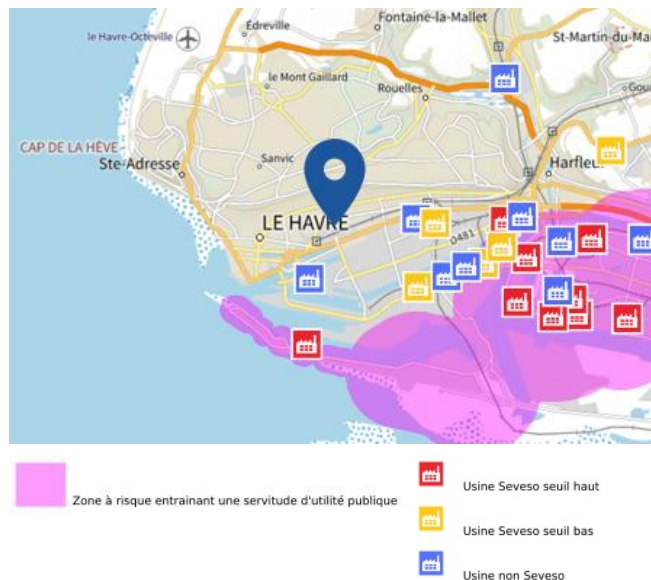
## Risque sur la commune **CONCERNÉ**

Les installations classées pour la protection de l'environnement (ICPE) sont les exploitations industrielles ou agricoles susceptibles de créer des risques ou de provoquer des pollutions ou nuisances, notamment pour la sécurité et la santé des riverains.

Les établissements Seveso stockent ou manipulent des quantités importantes de substances et mélanges dangereux.

Les établissements Seveso seuil haut stockent plus de substances et mélanges dangereux que les établissements Seveso seuil bas.

Les établissements relevant des rubriques 4XXX sont des établissements qui stockent ou manipulent des substances et mélanges dangereux et sont autorisés ou enregistrés pour cette activité.



## Informations détaillées :



### PPRT : **ZIP Le Havre**

Le plan de prévention des risques technologiques (PPRT) nommé ZIP Le Havre a été approuvé sur votre commune.

Date de prescription : 17/02/2010

Date d'approbation : 17/10/2016

Le PPRT couvre les aléas suivant:

[Risque industriel](#)

[Effet thermique](#)

[Effet de surpression](#)

[Effet toxique](#)

Le plan de prévention des risques est un document réalisé par l'État qui interdit de construire dans les zones les plus exposées et encadre les constructions dans les autres zones exposées.

Pour avoir tous les détails sur votre PPR, vous pouvez consulter le site de votre préfecture.



### DDRM : **DDRM76**

Dans son Dossier Départemental des Risques Majeurs (DDRM), la préfecture a classé votre commune à risque pour les aléas et sous aléas :

[Risque industriel](#)

# Risque lié aux installations industrielles classées (ICPE) sur Le havre

## 7 entreprise(s) SEVESO seuil haut sur la commune

Nom de l'établissement	Statut SEVESO
CHANE TERMINAL LE HAVRE	Seveso seuil haut
YARA FRANCE	Seveso seuil haut
SIGALNOR	Seveso seuil haut
SOC HAVRAISE MANUTENTION PROD PETROLIERS	Seveso seuil haut
SOCIETE D'ENTREPOSAGE DE PRODUITS PETROLIERS	Seveso seuil haut
COMPAGNIE INDUSTRIELLE MARITIME	Seveso seuil haut
NORGAL	Seveso seuil haut

## 4 entreprise(s) SEVESO seuil bas sur la commune

Nom de l'établissement	Statut SEVESO
ENTREPOTS ET TRANSPORTS BARBE	Seveso seuil bas
SOC ETUDE REALIS POUR ENVIRON & PROCEDE	Seveso seuil bas
SLAUR SARDET	Seveso seuil bas
ENTREPOTS ET TRANSPORTS BARBE	Seveso seuil bas

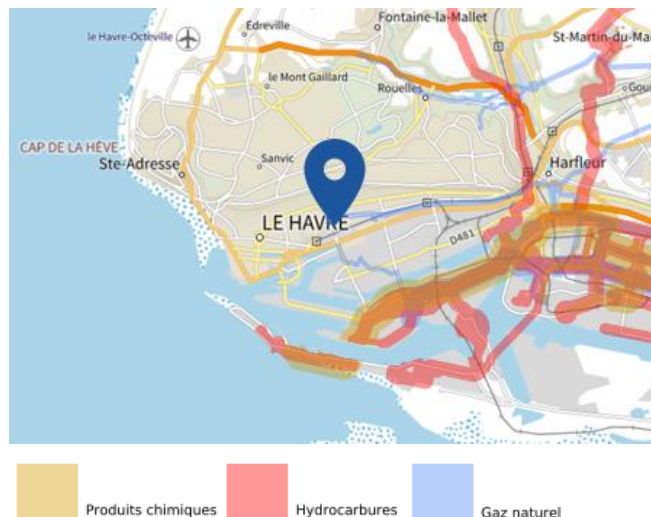
## 5 installation(s) classée(s) non SEVESO manipulant des substances et mélanges dangereux sur la commune

Nom de l'établissement	Statut SEVESO
TOURRES ET CIE	Non Seveso
ASEI	Non Seveso
MUG	Non Seveso
GRAND PORT FLUVIO-MARITIME DE L'AXE SEINE	Non Seveso
ENTREPÔTS ET TRANSPORTS BARBE	Non Seveso

# Canalisations de transport de matières dangereuses sur Le havre

## Risque sur la commune **CONCERNÉ**

Les canalisations sont fixes et protégées. En général, elles sont enterrées à au moins 80 cm de profondeur. Les canalisations sont utilisées pour le transport sur grandes distances du gaz naturel (gazoducs), des hydrocarbures liquides ou liquéfiés (oléoducs, pipelines), de certains produits chimiques (éthylène, propylène...) et de la saumure (saumoduc).

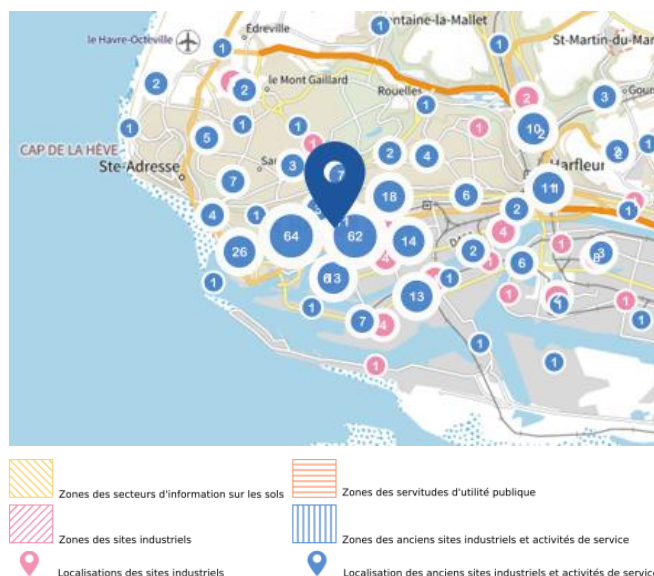




# Risque de pollution des sols sur Le havre

## Risque sur la commune **CONCERNÉ**

Un site pollué est un site qui, du fait d'anciens dépôts de déchets ou d'infiltration de substances polluantes, présente une pollution susceptible de provoquer une nuisance ou un risque pérenne pour les personnes ou l'environnement.



## Informations détaillées :



### SIS :

Votre commune contient un secteur d'information sur les sols (SIS) pouvant occasionner des obligations et des restrictions d'usage.  
Renseignez vous auprès de votre mairie.



### SUP :

Votre commune contient un sol pollué occasionnant des obligations et des restrictions d'usage.  
Renseignez vous auprès de votre mairie.

Liste des sites pollués ou potentiellement pollués recensés dans un rayon de 250m en annexe 3.

Liste des anciens sites industriels ou activités de service recensés dans un rayon de 500m en annexe 4.



# Annexe 1 : Liste des mouvements de terrain recensés dans un rayon de 100m

37 mouvements de terrain recensés dans la commune

Identifiant	Type	Lieu
11100031	Effondrement / Affaissement	
11100053	Glissement	74 et 72 rue du Gnl Rouelles
11100054	Glissement	3, rue Gabriel Fauré
11100055	Glissement	20, passage Renoir
11100056	Glissement	17, rue d'Alsace
11101003	Glissement	
11101004	Chute de blocs / Eboulement	
11101005	Glissement	
11101006	Glissement	
11101007	Effondrement / Affaissement	
11101008	Effondrement / Affaissement	Sanvic
11101009	Effondrement / Affaissement	
11101010	Effondrement / Affaissement	
11101011	Glissement	
11101012	Glissement	
11101013	Glissement	
11101014	Glissement	
11101015	Effondrement / Affaissement	
11101016	Glissement	
11101017	Effondrement / Affaissement	
11101018	Glissement	
11101019	Glissement	Centre Aéré Saint Thomas
11101020	Glissement	
11101021	Glissement	
11101022	Glissement	
11101023	Glissement	
11101978	Glissement	Bléville - Les Basses Falaises
11101979	Glissement	Bléville
11101980	Chute de blocs / Eboulement	Bléville
11101981	Glissement	Bléville
11101982	Chute de blocs / Eboulement	Bléville
11101984	Glissement	Bléville
11101985	Chute de blocs / Eboulement	
11101986	Chute de blocs / Eboulement	Bléville plage - Basses Falaises
11101987	Glissement	Bléville
11101988	Chute de blocs / Eboulement	Bléville
11103496	Chute de blocs / Eboulement	Bléville

## Annexe 2 : Liste des cavités recensées dans un rayon de 100m

371 cavités recensées dans la commune

Identifiant	Type	Nom
HNO0006849AA	carrière	Indice CETE 76351-043, Dollemard
HNO0006853AA	carrière	Indice CETE 76351-054, Parc Stendhal
HNOAA0002487	indéterminé	Garage Maritime Transatlantique
HNOAA0002488	indéterminé	Garage Maritime Transatlantique
HNOAA0002489	indéterminé	Gare Maritime Transatlantique
HNOAA0002490	carrière	76351-001
HNOAA0008126	carrière	Indice CETE 76351-003, Dollemard
HNOAA0008127	ouvrage militaire	Indice CETE 76351-004, Le Grand Hameau
HNOAA0008128	indéterminé	Indice CETE 76351-005, ZAC Stendhal Nord
HNOAA0008129	naturelle	Indice CETE 76351-007, Dollemard
HNOAA0008131	carrière	Indice CETE 76351-009, Bléville
HNOAA0008132	indéterminé	Indice CETE 76351-010, Le Quesné
HNOAA0008133	indéterminé	Indice CETE 76351-013, Les Moteaux
HNOAA0008134	carrière	Indice CETE 76351-017, Le Mont Gaillard
HNOAA0008135	carrière	Indice CETE 76351-018, Rouelles
HNOAA0008136	carrière	Indice CETE 76351-021, Soquence
HNOAA0008137	indéterminé	Indice CETE 76351-022, Soquence
HNOAA0008138	indéterminé	Indice CETE 76351-023, Soquence
HNOAA0008139	indéterminé	Indice CETE 76351-024, Caucriauville
HNOAA0008140	ouvrage militaire	Indice CETE 76351-025, Caucriauville
HNOAA0008141	ouvrage militaire	Indice CETE 76351-026, Caucriauville
HNOAA0008142	ouvrage militaire	Indice CETE 76351-027, Caucriauville
HNOAA0008143	ouvrage militaire	Indice CETE 76351-035, Château de Montgeon
HNOAA0008144	carrière	Indice CETE 76351-043, Dollemard
HNOAA0008145	carrière	Indice CETE 76351-053, Dollemard
HNOAA0008146	carrière	Indice CETE 76351-054, Parc Stendhal
HNOAA0008155	carrière	Indice CETE 76351-076, Bléville
HNOAA0008158	naturelle	Indice CETE 76351-089, Dollemard
HNOAA0008159	ouvrage civil	Indice CETE 76351-090, La Grande Mare
HNOAA0008161	indéterminé	Indice CETE 76351-093, Le Grand Hameau
HNOAA0008162	indéterminé	Indice CETE 76351-094, La Grande Mare
HNOAA0008163	indéterminé	Indice CETE 76351-095, Le Clos des Ronces
HNOAA0008164	naturelle	Indice CETE 76351-101, ZAC Stendhal
HNOAA0008165	naturelle	Indice CETE 76351-102, ZAC Stendhal Nord
HNOAA0008166	ouvrage militaire	Indice CETE 76351-124, Bléville
HNOAA0008167	naturelle	Indice CETE 76351-125, 13 rue Montmirail
HNOAA0008168	carrière	Indice CETE 76351-128, Bléville
HNOAW0047480	ouvrage militaire	76351-001-zonale
HNOAW0047481	ouvrage militaire	76351-002-zonale

Identifiant	Type	Nom
HNOAW0047482	ouvrage militaire	76351-003-zonale
HNOAW0047483	ouvrage civil	76351-004-zonale
HNOAW0047484	indéterminé	76351-007
HNOAW0047485	carrière	76351-007-zonale
HNOAW0047486	indéterminé	76351-008
HNOAW0047487	ouvrage militaire	76351-008-zonale
HNOAW0047488	ouvrage militaire	76351-012-zonale
HNOAW0047489	ouvrage militaire	76351-013-zonale
HNOAW0047490	ouvrage civil	76351-014-zonale
HNOAW0047491	carrière	76351-015
HNOAW0047492	ouvrage militaire	76351-015-zonale
HNOAW0047493	indéterminé	76351-016
HNOAW0047494	ouvrage civil	76351-016-zonale
HNOAW0047495	ouvrage militaire	76351-017-zonale
HNOAW0047496	ouvrage militaire	76351-018-zonale
HNOAW0047497	ouvrage militaire	76351-019-zonale
HNOAW0047498	ouvrage militaire	76351-020-zonale
HNOAW0047499	indéterminé	76351-033-zonale
HNOAW0047500	ouvrage civil	76351-035-zonale
HNOAW0047501	ouvrage civil	76351-036-zonale
HNOAW0047502	ouvrage civil	76351-037-zonale
HNOAW0047503	ouvrage civil	76351-038
HNOAW0047504	ouvrage civil	76351-038-zonale
HNOAW0047505	ouvrage civil	76351-039
HNOAW0047506	ouvrage civil	76351-039-zonale
HNOAW0047507	ouvrage civil	76351-040-zonale
HNOAW0047508	ouvrage civil	76351-041-zonale
HNOAW0047509	ouvrage militaire	76351-044-zonale
HNOAW0047510	ouvrage militaire	76351-045-zonale
HNOAW0047511	ouvrage civil	76351-047-zonale
HNOAW0047512	ouvrage militaire	76351-048-zonale
HNOAW0047513	indéterminé	76351-049-zonale
HNOAW0047514	ouvrage civil	76351-050-zonale
HNOAW0047515	ouvrage civil	76351-051-zonale
HNOAW0047516	ouvrage civil	76351-052-zonale
HNOAW0047517	indéterminé	76351-053
HNOAW0047518	ouvrage civil	76351-053-zonale
HNOAW0047519	ouvrage civil	76351-054
HNOAW0047520	ouvrage civil	76351-054-zonale
HNOAW0047521	ouvrage militaire	76351-055-zonale
HNOAW0047522	ouvrage civil	76351-056-zonale
HNOAW0047523	ouvrage civil	76351-057-zonale
HNOAW0047524	ouvrage militaire	76351-058-zonale
HNOAW0047525	indéterminé	76351-059-zonale
HNOAW0047526	carrière	76351-060-zonale

Identifiant	Type	Nom
HNOAW0047527	carrière	76351-061-zonale
HNOAW0047528	ouvrage militaire	76351-062-zonale
HNOAW0047529	ouvrage militaire	76351-063-zonale
HNOAW0047530	ouvrage militaire	76351-064-zonale
HNOAW0047531	ouvrage militaire	76351-065-zonale
HNOAW0047532	cave	76351-066
HNOAW0047533	ouvrage militaire	76351-066-zonale
HNOAW0047534	ouvrage militaire	76351-067-zonale
HNOAW0047535	ouvrage civil	76351-068
HNOAW0047536	ouvrage militaire	76351-068-zonale
HNOAW0047537	indéterminé	76351-069
HNOAW0047538	ouvrage militaire	76351-069-zonale
HNOAW0047539	ouvrage militaire	76351-070-zonale
HNOAW0047540	ouvrage civil	76351-072-zonale
HNOAW0047541	ouvrage civil	76351-074-zonale
HNOAW0047542	ouvrage civil	76351-075-zonale
HNOAW0047543	indéterminé	76351-076-zonale
HNOAW0047544	indéterminé	76351-077-zonale
HNOAW0047545	cave	76351-078
HNOAW0047546	indéterminé	76351-078-zonale
HNOAW0047547	indéterminé	76351-079
HNOAW0047548	indéterminé	76351-079-zonale
HNOAW0047549	indéterminé	76351-080
HNOAW0047550	indéterminé	76351-080-zonale
HNOAW0047551	indéterminé	76351-081
HNOAW0047552	indéterminé	76351-081-zonale
HNOAW0047553	ouvrage militaire	76351-082-zonale
HNOAW0047554	ouvrage civil	76351-083
HNOAW0047555	ouvrage civil	76351-083-zonale
HNOAW0047556	carrière	76351-084
HNOAW0047557	indéterminé	76351-084-zonale
HNOAW0047558	carrière	76351-085
HNOAW0047559	indéterminé	76351-085-zonale
HNOAW0047560	ouvrage civil	76351-086-zonale
HNOAW0047561	ouvrage civil	76351-087-zonale
HNOAW0047562	ouvrage civil	76351-088-zonale
HNOAW0047563	ouvrage militaire	76351-091-zonale
HNOAW0047564	ouvrage militaire	76351-092-zonale
HNOAW0047565	ouvrage militaire	76351-093-zonale
HNOAW0047566	ouvrage militaire	76351-094-zonale
HNOAW0047567	ouvrage militaire	76351-095-zonale
HNOAW0047568	ouvrage militaire	76351-096-zonale
HNOAW0047569	ouvrage militaire	76351-099-zonale
HNOAW0047570	ouvrage civil	76351-100-zonale
HNOAW0047571	ouvrage militaire	76351-102-zonale

Identifiant	Type	Nom
HNOAW0047572	ouvrage civil	76351-103-zonale
HNOAW0047573	ouvrage civil	76351-108-zonale
HNOAW0047574	cave	76351-110
HNOAW0047575	ouvrage civil	76351-110-zonale
HNOAW0047576	ouvrage civil	76351-111-zonale
HNOAW0047577	indéterminé	76351-112
HNOAW0047578	ouvrage civil	76351-112-zonale
HNOAW0047579	ouvrage militaire	76351-113-zonale
HNOAW0047580	indéterminé	76351-114-zonale
HNOAW0047581	ouvrage militaire	76351-115-zonale
HNOAW0047582	ouvrage militaire	76351-116-zonale
HNOAW0047583	ouvrage militaire	76351-117-zonale
HNOAW0047584	ouvrage militaire	76351-118-zonale
HNOAW0047585	ouvrage militaire	76351-119-zonale
HNOAW0047586	indéterminé	76351-123
HNOAW0047587	ouvrage civil	76351-125
HNOAW0047588	ouvrage civil	76351-131
HNOAW0047589	ouvrage civil	76351-133
HNOAW0047590	ouvrage civil	76351-134
HNOAW0047591	ouvrage civil	76351-135
HNOAW0047592	ouvrage civil	76351-138-zonale
HNOAW0047593	ouvrage civil	76351-140
HNOAW0047594	ouvrage militaire	76351-142
HNOAW0047595	ouvrage militaire	76351-144
HNOAW0047596	ouvrage militaire	76351-146
HNOAW0047597	ouvrage militaire	76351-149
HNOAW0047598	ouvrage militaire	76351-157
HNOAW0047599	cave	76351-168-zonale
HNOAW0047600	ouvrage militaire	76351-169-zonale
HNOAW0047601	ouvrage civil	76351-170-zonale
HNOAW0047602	ouvrage civil	76351-171-zonale
HNOAW0047603	indéterminé	76351-183-zonale
HNOAW0047604	indéterminé	76351-184-zonale
HNOAW0047605	indéterminé	76351-185-zonale
HNOAW0047606	indéterminé	76351-186
HNOAW0047607	indéterminé	76351-186-zonale
HNOAW0047608	indéterminé	76351-187
HNOAW0047609	carrière	76351-187-zonale
HNOAW0047610	indéterminé	76351-188
HNOAW0047611	indéterminé	76351-189
HNOAW0047612	ouvrage civil	76351-191-zonale
HNOAW0047613	indéterminé	76351-192
HNOAW0047614	ouvrage civil	76351-192-zonale
HNOAW0047615	indéterminé	76351-193
HNOAW0047616	indéterminé	76351-194

Identifiant	Type	Nom
HNOAW0047617	indéterminé	76351-195
HNOAW0047618	ouvrage civil	76351-195-zonale
HNOAW0047619	indéterminé	76351-196
HNOAW0047620	ouvrage civil	76351-196-zonale
HNOAW0047621	indéterminé	76351-198
HNOAW0047622	indéterminé	76351-202
HNOAW0047623	indéterminé	76351-206
HNOAW0047624	ouvrage civil	76351-207
HNOAW0047625	naturelle	76351-208
HNOAW0047626	indéterminé	76351-214-zonale
HNOAW0047627	indéterminé	76351-224
HNOAW0047628	indéterminé	76351-230
HNOAW0047629	indéterminé	76351-231
HNOAW0047630	indéterminé	76351-232
HNOAW0047631	indéterminé	76351-233
HNOAW0047632	indéterminé	76351-234
HNOAW0047633	indéterminé	76351-235
HNOAW0047634	indéterminé	76351-236
HNOAW0047635	indéterminé	76351-237
HNOAW0047636	indéterminé	76351-240
HNOAW0047637	ouvrage civil	76351-256-zonale
HNOAW0047638	ouvrage militaire	76351-263-zonale
HNOAW0047639	ouvrage civil	76351-264-zonale
HNOAW0047640	indéterminé	76351-265-zonale
HNOAW0047641	ouvrage militaire	76351-266-zonale
HNOAW0047642	ouvrage militaire	76351-267-zonale
HNOAW0047643	ouvrage civil	76351-273-zonale
HNOAW0047644	ouvrage civil	76351-276-zonale
HNOAW0047645	ouvrage militaire	76351-279-zonale
HNOAW0047646	ouvrage civil	76351-280-zonale
HNOAW0047647	ouvrage militaire	76351-283-zonale
HNOAW0047648	indéterminé	76351-297-zonale
HNOAW0047649	ouvrage militaire	76351-306-zonale
HNOAW0047650	ouvrage civil	76351-307-zonale
HNOAW0047651	carrière	76351-311-zonale
HNOAW0047652	carrière	76351-312-zonale
HNOAW0047653	carrière	76351-313-zonale
HNOAW0047654	carrière	76351-316-zonale
HNOAW0047655	carrière	76351-317-zonale
HNOAW0047656	carrière	76351-318-zonale
HNOAW0047657	indéterminé	76351-319-zonale
HNOAW0047658	ouvrage militaire	76351-320-zonale
HNOAW0047659	ouvrage militaire	76351-321-zonale
HNOAW0047660	ouvrage militaire	76351-322-zonale
HNOAW0047661	ouvrage militaire	76351-323-zonale

Identifiant	Type	Nom
HNOAW0047662	ouvrage militaire	76351-324-zonale
HNOAW0047663	carrière	76351-325-zonale
HNOAW0047664	ouvrage militaire	76351-328-zonale
HNOAW0047665	ouvrage militaire	76351-329-zonale
HNOAW0047666	ouvrage militaire	76351-330-zonale
HNOAW0047667	naturelle	76351-331-zonale
HNOAW0047668	ouvrage civil	76351-332-zonale
HNOAW0047669	ouvrage civil	76351-333-zonale
HNOAW0047670	ouvrage civil	76351-334-zonale
HNOAW0047671	carrière	76351-335-zonale
HNOAW0047672	ouvrage militaire	76351-336-zonale
HNOAW0047673	ouvrage militaire	76351-337-zonale
HNOAW0047674	ouvrage militaire	76351-338-zonale
HNOAW0047675	ouvrage militaire	76351-339-zonale
HNOAW0047676	ouvrage militaire	76351-340-zonale
HNOAW0047677	ouvrage militaire	76351-341-zonale
HNOAW0047678	ouvrage militaire	76351-342-zonale
HNOAW0047679	ouvrage militaire	76351-343-zonale
HNOAW0047680	carrière	76351-344-zonale
HNOAW0047681	ouvrage militaire	76351-345-zonale
HNOAW0047682	ouvrage civil	76351-346-zonale
HNOAW0047683	ouvrage militaire	76351-350-zonale
HNOAW0047684	ouvrage militaire	76351-351-zonale
HNOAW0047685	ouvrage civil	76351-352-zonale
HNOAW0047686	ouvrage militaire	76351-353-zonale
HNOAW0047687	ouvrage militaire	76351-354-zonale
HNOAW0047688	ouvrage militaire	76351-355-zonale
HNOAW0047689	ouvrage militaire	76351-356-zonale
HNOAW0047690	ouvrage militaire	76351-357-zonale
HNOAW0047691	ouvrage militaire	76351-358-zonale
HNOAW0047692	ouvrage civil	76351-359-zonale
HNOAW0047693	carrière	76351-372-zonale
HNOAW0047694	ouvrage militaire	76351-374-zonale
HNOAW0047695	indéterminé	76351-375
HNOAW0047696	ouvrage militaire	76351-375-zonale
HNOAW0047697	ouvrage militaire	76351-376-zonale
HNOAW0047698	ouvrage militaire	76351-377-zonale
HNOAW0047699	ouvrage militaire	76351-378-zonale
HNOAW0047700	ouvrage militaire	76351-379-zonale
HNOAW0047701	ouvrage militaire	76351-380-zonale
HNOAW0047702	ouvrage militaire	76351-381-zonale
HNOAW0047703	ouvrage militaire	76351-382-zonale
HNOAW0047704	ouvrage militaire	76351-383-zonale
HNOAW0047705	ouvrage militaire	76351-384-zonale
HNOAW0047706	ouvrage militaire	76351-385-zonale

Identifiant	Type	Nom
HNOAW0047707	ouvrage militaire	76351-386-zonale
HNOAW0047708	indéterminé	76351-387
HNOAW0047709	ouvrage militaire	76351-387-zonale
HNOAW0047710	ouvrage militaire	76351-388-zonale
HNOAW0047711	ouvrage militaire	76351-389-zonale
HNOAW0047712	ouvrage militaire	76351-390-zonale
HNOAW0047713	ouvrage militaire	76351-391-zonale
HNOAW0047714	ouvrage militaire	76351-392-zonale
HNOAW0047715	ouvrage militaire	76351-393-zonale
HNOAW0047716	ouvrage militaire	76351-394-zonale
HNOAW0047717	ouvrage militaire	76351-395-zonale
HNOAW0047718	ouvrage militaire	76351-396-zonale
HNOAW0047719	naturelle	76351-397
HNOAW0047720	ouvrage militaire	76351-397-zonale
HNOAW0047721	indéterminé	76351-398
HNOAW0047722	ouvrage militaire	76351-398-zonale
HNOAW0047723	indéterminé	76351-399
HNOAW0047724	ouvrage militaire	76351-399-zonale
HNOAW0047725	ouvrage militaire	76351-400-zonale
HNOAW0047726	ouvrage militaire	76351-401-zonale
HNOAW0047727	ouvrage militaire	76351-402-zonale
HNOAW0047728	ouvrage civil	76351-403-zonale
HNOAW0047729	indéterminé	76351-406
HNOAW0047730	ouvrage civil	76351-406-zonale
HNOAW0047731	naturelle	76351-407-zonale
HNOAW0047732	ouvrage militaire	76351-409-zonale
HNOAW0047733	indéterminé	76351-410
HNOAW0047734	ouvrage militaire	76351-410-zonale
HNOAW0047735	ouvrage militaire	76351-411-zonale
HNOAW0047736	ouvrage militaire	76351-412-zonale
HNOAW0047737	ouvrage militaire	76351-413-zonale
HNOAW0047738	ouvrage militaire	76351-414-zonale
HNOAW0047739	ouvrage militaire	76351-419-zonale
HNOAW0047740	ouvrage militaire	76351-420-zonale
HNOAW0047741	ouvrage militaire	76351-421-zonale
HNOAW0047742	ouvrage militaire	76351-423-zonale
HNOAW0047743	ouvrage militaire	76351-424-zonale
HNOAW0047744	ouvrage militaire	76351-425-zonale
HNOAW0047745	ouvrage militaire	76351-426-zonale
HNOAW0047746	ouvrage militaire	76351-427-zonale
HNOAW0047747	ouvrage militaire	76351-428-zonale
HNOAW0047748	ouvrage militaire	76351-429-zonale
HNOAW0047749	ouvrage militaire	76351-430-zonale
HNOAW0047750	ouvrage militaire	76351-431-zonale
HNOAW0047751	ouvrage militaire	76351-432-zonale



Identifiant	Type	Nom
HNOAW0047752	ouvrage militaire	76351-433-zonale
HNOAW0047753	ouvrage militaire	76351-434-zonale
HNOAW0047754	ouvrage militaire	76351-435-zonale
HNOAW0047755	ouvrage civil	76351-436-zonale
HNOAW0047756	indéterminé	76351-437-zonale
HNOAW0047757	ouvrage civil	76351-438-zonale
HNOAW0047758	ouvrage civil	76351-439-zonale
HNOAW0047759	ouvrage militaire	76351-440-zonale
HNOAW0047760	ouvrage civil	76351-441-zonale
HNOAW0047761	carrière	76351-442-zonale
HNOAW0047762	ouvrage militaire	76351-444-zonale
HNOAW0047763	ouvrage militaire	76351-445-zonale
HNOAW0047764	ouvrage militaire	76351-446-zonale
HNOAW0047765	ouvrage militaire	76351-447-zonale
HNOAW0047766	ouvrage militaire	76351-448-zonale
HNOAW0047767	ouvrage militaire	76351-449-zonale
HNOAW0047768	ouvrage militaire	76351-450-zonale
HNOAW0047769	ouvrage militaire	76351-451-zonale
HNOAW0047770	ouvrage militaire	76351-452-zonale
HNOAW0047771	ouvrage militaire	76351-453-zonale
HNOAW0047772	ouvrage militaire	76351-454-zonale
HNOAW0047773	ouvrage militaire	76351-455-zonale
HNOAW0047774	ouvrage militaire	76351-457-zonale
HNOAW0047775	ouvrage militaire	76351-458-zonale
HNOAW0047776	carrière	76351-459-zonale
HNOAW0047777	carrière	76351-460-zonale
HNOAW0047778	indéterminé	76351-825
HNOAW0047779	indéterminé	76351-828
HNOAW0047780	indéterminé	76351-849
HNOAW0047781	indéterminé	76351-876
HNOAW0047782	indéterminé	76351-885
HNOAW0047783	indéterminé	76351-893
HNOAW0047784	ouvrage civil	76351-899
HNOAW0047785	cave	76351-900
HNOAW0047786	cave	76351-901
HNOAW0047787	naturelle	76351-902
HNOAW0047788	naturelle	76351-903
HNOAW0047789	ouvrage civil	76351-907
HNOAW0047790	indéterminé	76351-914
HNOAW0047791	carrière	76351-930
HNOAW0047792	carrière	76351-932
HNOAW0047793	indéterminé	76351-934
HNOAW0047794	indéterminé	76351-935
HNOAW0047795	indéterminé	76351-938
HNOAW0047796	indéterminé	76351-939

Identifiant	Type	Nom
HNOAW0047797	ouvrage civil	76351-940
HNOAW0047798	ouvrage civil	76351-942
HNOAW0047799	naturelle	76351-943
HNOAW0047802	cave	76351-956
HNOAW0047803	indéterminé	76351-957
HNOAW0047804	naturelle	76351-970
HNOAW0047805	indéterminé	76351-971
HNOAW0047806	naturelle	76351-972
HNOAW0047807	naturelle	76351-973
HNOAW0047808	indéterminé	76351-974
HNOAW0047809	indéterminé	76351-975
HNOAW0047810	indéterminé	76351-980
HNOAW0047811	naturelle	76351-981
HNOAW0047812	indéterminé	76351-982
HNOAW0047813	indéterminé	76351-983
HNOAW0047814	indéterminé	76351-984
HNOAW0047815	carrière	76351-985

## Annexe 3 : Liste des sites pollués ou potentiellement pollués recensés dans un rayon de 250m

Les tableaux ci-dessous répertorient les sites pollués ou potentiellement pollués ainsi que les anciens sites industriels ou activités de service (base de données CASIAS) sur votre commune.

42 sites pollués ou potentiellement pollués à moins de 250m

Identifiant	Nom établissement	Statut instruction
SSP000865601	DRESSER RAND	En cours
SSP000934901	SEREP (Société d'études et de réalisation pour l'environnement et le	En cours
SSP000792301	SITE DE LA SOCIETE HAVRAISE DE MANUTENTION DE PRODUITS	En cours
SSP000865101	EDF - CPT LE HAVRE	En cours
SSP000864901	ALSTHOM	En cours
SSP000869201	SEPP - Société d'Entreposage de Produits Pétroliers	En cours
SSP000934801	Compagnie industrielle maritime (CIM)	En cours
SSP001039601	PPG COATINGS SA LE HAVRE	En cours
SSP001058601	RENAUTL TRUCKS (ex SAVIH)	En cours
SSP001103301	Ateliers Municipaux	En cours
SSP001119301	RENAULT RETAIL GROUP	En cours
SSP001224801	CODAH - Déchetterie Mont-Gaillard	En cours
SSP001232901	IDEX ENERGIES	En cours
SSP000508201	RUE LABÉDOYÈRE - EX STÉ HENRI CARDON (MULTI-ACCUEIL DEMIDOFF)	Clôturée
SSP000501701	RUE CLOVIS - EX DÉPÔT MILITAIRE	Clôturée
SSP000509301	PLACE CAILLARD - EX SITE CAILLARD	Clôturée
SSP000509001	RUE LEBON - EX USINE A GAZ	Clôturée
SSP000510101	RUE DES MOTEAUX - EX CTPO	Clôturée
SSP000508601	RUE DE L'AVIATEUR GUÉRIN - EX HAG COFFEX	Clôturée
SSP000509601	ROUTE DE LA POINTE DU HOC - EX GLI SERVICES	En cours
SSP000509501	RUE DUMONT D'URVILLE - EX MANUPORT	Clôturée
SSP000509701	RUE DEMIDOFF - EX BLANCHISSERIE DU HAMEAU FLEURY	Clôturée
SSP000509501	RUE DUMONT D'URVILLE - EX MANUPORT	Clôturée
SSP000509901	AVENUE DU BOIS AU COQ - EX DMS SERVICES	Clôturée
SSP000508801	RUE DES CHANTIERES - EX ACH CONSTRUCTION NAVALE GRAVILLE	En cours
SSP000508601	RUE DE L'AVIATEUR GUÉRIN - EX HAG COFFEX	Clôturée
SSP000508701	BP DELEK	Clôturée
SSP000509101	ROUTE DU CANAL DE BOSSIÈRES - EX DÉPÔT PÉTROLIER DU HOC SHP	Clôturée
SSP000509801	ROUTE DU PONT VII - EX MILLENIUM CHEMICALS SAS	Clôturée
SSP000857901	EX UIOM LE HAVRE	Clôturée
SSP000864701	TOTAL EUROTECH	Clôturée
SSP000822701	DORLYL	Clôturée
SSP001256901	LASSARAT SA	Clôturée

Identifiant	Nom établissement	Statut instruction
SSP000510001	RUE DES MOTEUX - DÉCHETTERIE MONT GAILLARD	Clôturée
SSP000501701	RUE CLOVIS - EX DÉPÔT MILITAIRE	Clôturée
SSP000508201	RUE LABÉDOYÈRE - EX STÉ HENRI CARDON (MULTI-ACCUEIL DEMIDOFF)	Clôturée
SSP000501701	RUE CLOVIS - EX DÉPÔT MILITAIRE	Clôturée
SSP000510301	ROUTE DU PONT VI - EX IPODEC NORMANDIE	Clôturée
SSP50729301	CORROBAN	Clôturée
SSP50711701	STMC6 - Terminal minéralier Est/Ouest	Clôturée
SSP50657201	Ancien site LEGAL	Clôturée
SSP50773701	ESSO SAF	Clôturée

## Annexe 4 : Liste des anciens sites industriels ou activités de service recensés dans un rayon de 500m

742 anciens sites industriels ou activités de service à moins de 500m

Identifiant	Nom établissement	Etat	Activité principale
SSP4114866	EDF	En arrêt	
SSP4087325	ACH CONSTRUCTION NAVALE	En arrêt	
SSP3865180	Michelin (Manufacture Française des	En arrêt	
SSP3865135		Indéterminé	
SSP3865113		Indéterminé	
SSP3865110	EDF-CPT LE HAVRE	Indéterminé	
SSP3865107	ALSTHOM	En arrêt	
SSP3865104	SITE TOTAL DU HAVRE	En arrêt	
SSP3865102	DEPOT PETROLIER DU HOC SHP	En arrêt	
SSP3865092	SOCIETE HAVRAISE DE MANUTENTION	Indéterminé	
SSP3864948		Indéterminé	
SSP3864947		Indéterminé	
SSP3864946		En arrêt	
SSP3864945		Indéterminé	
SSP3864944		Indéterminé	
SSP3864943		Indéterminé	
SSP3864942		Indéterminé	
SSP3864941		Indéterminé	
SSP3864940		Indéterminé	
SSP3864939		Indéterminé	
SSP3864938		Indéterminé	
SSP3864937		Indéterminé	
SSP3864936		Indéterminé	
SSP3864935		Indéterminé	
SSP3864870		Indéterminé	
SSP3864860	Station service, RELAIS DE ROUELLE	Indéterminé	
SSP3864843		Indéterminé	
SSP3864842		En arrêt	
SSP3864822		En arrêt	
SSP3864821		Indéterminé	
SSP3864805		Indéterminé	
SSP3864795		En arrêt	
SSP3864794		En arrêt	
SSP3864793		En arrêt	
SSP3864741		Indéterminé	
SSP3864740		Indéterminé	
SSP3864615	garage du Mont Joly	Indéterminé	
SSP3864614		En arrêt	

Identifiant	Nom établissement	Etat	Activité principale
SSP3864613		En arrêt	
SSP3864612		En arrêt	
SSP3864611		En arrêt	
SSP3864610		En arrêt	
SSP3864609	station service	Indéterminé	
SSP3864608		En arrêt	
SSP3864607	carrosserie	Indéterminé	
SSP3864606		Indéterminé	
SSP3864543	garage, peinture	En arrêt	
SSP3864542		Indéterminé	
SSP3864541		En arrêt	
SSP3864540		Indéterminé	
SSP3864539	station service	Indéterminé	
SSP3864538	garage	Indéterminé	
SSP3864537	distribution DLI	Indéterminé	
SSP3864536	station service	Indéterminé	
SSP3864532	casse auto	Indéterminé	
SSP3864478		Indéterminé	
SSP3864477		Indéterminé	
SSP3864476		Indéterminé	
SSP3864475		Indéterminé	
SSP3864474		En arrêt	
SSP3864473		En arrêt	
SSP3864472		En arrêt	
SSP3864471		Indéterminé	
SSP3864470		Indéterminé	
SSP3864469		Indéterminé	
SSP3864468		Indéterminé	
SSP3864467	station service TOTAL	Indéterminé	
SSP3864466		Indéterminé	
SSP3864465		Indéterminé	
SSP3864464		Indéterminé	
SSP3864463		Indéterminé	
SSP3864462		Indéterminé	
SSP3864461		En arrêt	
SSP3864460		Indéterminé	
SSP3864459		Indéterminé	
SSP3864458		Indéterminé	
SSP3864457		Indéterminé	
SSP3864456		En arrêt	
SSP3864455		Indéterminé	
SSP3864454		En arrêt	
SSP3864453		Indéterminé	
SSP3864452		En arrêt	
SSP3864451		En arrêt	

Identifiant	Nom établissement	Etat	Activité principale
SSP3864450	Décharges de Dollemard	Indéterminé	Mise en décharge
SSP3864449		Indéterminé	
SSP3864448		Indéterminé	
SSP3864447		Indéterminé	
SSP3864446		Indéterminé	
SSP3864445		Indéterminé	
SSP3864444		Indéterminé	
SSP3864443		Indéterminé	
SSP3864442		Indéterminé	
SSP3864441		Indéterminé	
SSP3864440		Indéterminé	
SSP3864439		Indéterminé	
SSP3864438		Indéterminé	
SSP3864437		Indéterminé	
SSP3864436		Indéterminé	
SSP3864435		En arrêt	
SSP3864434		Indéterminé	
SSP3864433		En arrêt	
SSP3864432		Indéterminé	
SSP3864431		Indéterminé	
SSP3864430		Indéterminé	
SSP3864429	CIM : COMPAGNIE INDUSTRIELLE	En arrêt	
SSP3864428		En arrêt	
SSP3864427		Indéterminé	
SSP3864426		En arrêt	
SSP3864425		Indéterminé	
SSP3864424		Indéterminé	
SSP3864423		En arrêt	
SSP3864422		Indéterminé	
SSP3864421		Indéterminé	
SSP3864420		Indéterminé	
SSP3864419		Indéterminé	
SSP3864418		Indéterminé	
SSP3864417		Indéterminé	
SSP3864416		Indéterminé	
SSP3864415		Indéterminé	
SSP3864414		Indéterminé	
SSP3864413		Indéterminé	
SSP3864412		Indéterminé	
SSP3864411		Indéterminé	
SSP3864410		Indéterminé	
SSP3864409		Indéterminé	
SSP3864408		Indéterminé	
SSP3864407		Indéterminé	
SSP3864406		Indéterminé	

Identifiant	Nom établissement	Etat	Activité principale
SSP3864405	station service TOTAL	Indéterminé	
SSP3864404		Indéterminé	
SSP3864403		Indéterminé	
SSP3864402		En arrêt	
SSP3864401		En arrêt	
SSP3864400		Indéterminé	
SSP3864399		Indéterminé	
SSP3864398		Indéterminé	
SSP3864397		Indéterminé	
SSP3864396		Indéterminé	
SSP3864395		Indéterminé	
SSP3864394		Indéterminé	
SSP3864393		En arrêt	
SSP3864392		Indéterminé	
SSP3864391		Indéterminé	
SSP3864390		Indéterminé	
SSP3864389		Indéterminé	
SSP3864388		Indéterminé	
SSP3864387		Indéterminé	
SSP3864386		Indéterminé	
SSP3864385		Indéterminé	
SSP3864384		Indéterminé	
SSP3864383		Indéterminé	
SSP3864382		En arrêt	
SSP3864380		Indéterminé	
SSP3864379		Indéterminé	
SSP3864378		En arrêt	
SSP3864377		Indéterminé	
SSP3864376		En arrêt	
SSP3864375		Indéterminé	
SSP3864374		En arrêt	
SSP3864373		En arrêt	
SSP3864372		Indéterminé	
SSP3864371		Indéterminé	
SSP3864370		Indéterminé	
SSP3864369		Indéterminé	
SSP3864368		Indéterminé	
SSP3864367		Indéterminé	
SSP3864366		Indéterminé	
SSP3864365		Indéterminé	
SSP3864364		Indéterminé	
SSP3864363		Indéterminé	
SSP3864362		En arrêt	
SSP3864361		En arrêt	
SSP3864360		Indéterminé	



Identifiant	Nom établissement	Etat	Activité principale
SSP3864359		En arrêt	
SSP3864358		En arrêt	
SSP3864357		Indéterminé	
SSP3864356		Indéterminé	
SSP3864355		Indéterminé	
SSP3864354		Indéterminé	
SSP3864353		Indéterminé	
SSP3864352	Clinique François 1 <sup>er</sup>	Indéterminé	
SSP3864351		Indéterminé	
SSP3864350		Indéterminé	
SSP3864349		En arrêt	
SSP3864348		Indéterminé	
SSP3864347		Indéterminé	
SSP3864346		Indéterminé	
SSP3864345		En arrêt	
SSP3864344		Indéterminé	
SSP3864343		En arrêt	
SSP3864342		Indéterminé	
SSP3864341		En arrêt	
SSP3864340		En arrêt	
SSP3864339		En arrêt	
SSP3864338		En arrêt	
SSP3864337		En arrêt	
SSP3864336		Indéterminé	
SSP3864335		Indéterminé	
SSP3864334		Indéterminé	
SSP3864333	garage Renault	En arrêt	
SSP3864332		Indéterminé	
SSP3864331		Indéterminé	
SSP3864330		Indéterminé	
SSP3864329		Indéterminé	
SSP3864328		En arrêt	
SSP3864327		Indéterminé	
SSP3864326		En arrêt	
SSP3864325	station service ESSO	Indéterminé	
SSP3864324		En arrêt	
SSP3864323		En arrêt	
SSP3864322		En arrêt	
SSP3864321		En arrêt	
SSP3864320		En arrêt	
SSP3864319		Indéterminé	
SSP3864318		Indéterminé	
SSP3864317	garage RENAULT	Indéterminé	
SSP3864316		Indéterminé	
SSP3864315		Indéterminé	

Identifiant	Nom établissement	Etat	Activité principale
SSP3864314		Indéterminé	
SSP3864313		Indéterminé	
SSP3864312		Indéterminé	
SSP3864311		Indéterminé	
SSP3864310		Indéterminé	
SSP3864309		Indéterminé	
SSP3864308		Indéterminé	
SSP3864307		Indéterminé	
SSP3864306	station service TOTAL	Indéterminé	
SSP3864305	station service BP	Indéterminé	
SSP3864304		En arrêt	
SSP3864303		Indéterminé	
SSP3864302		Indéterminé	
SSP3864301		En arrêt	
SSP3864300		Indéterminé	
SSP3864299		En arrêt	
SSP3864298		Indéterminé	
SSP3864297		En arrêt	
SSP3864296		En arrêt	
SSP3864295		Indéterminé	
SSP3864294		Indéterminé	
SSP3864293		Indéterminé	
SSP3864292		En arrêt	
SSP3864291		En arrêt	
SSP3864290		En arrêt	
SSP3864289		En arrêt	
SSP3864288		En arrêt	
SSP3864287		Indéterminé	
SSP3864286		Indéterminé	
SSP3864285		En arrêt	
SSP3864284		Indéterminé	
SSP3864283		Indéterminé	
SSP3864282		Indéterminé	
SSP3864281		En arrêt	
SSP3864280		En arrêt	
SSP3864279		Indéterminé	
SSP3864278		En arrêt	
SSP3864277		Indéterminé	
SSP3864276	garage	Indéterminé	
SSP3864275		Indéterminé	
SSP3864274		Indéterminé	
SSP3864273		En arrêt	
SSP3864272	CINEMA LE PARIS	En arrêt	
SSP3864271		Indéterminé	
SSP3864270		En arrêt	

Identifiant	Nom établissement	Etat	Activité principale
SSP3864269		Indéterminé	
SSP3864268		Indéterminé	
SSP3864267		Indéterminé	
SSP3864266		En arrêt	
SSP3864265		Indéterminé	
SSP3864264		En arrêt	
SSP3864263	Station-service	En arrêt	
SSP3864262		Indéterminé	
SSP3864261		Indéterminé	
SSP3864260		En arrêt	
SSP3864259		En arrêt	
SSP3864258		Indéterminé	
SSP3864257		Indéterminé	
SSP3864256		En arrêt	
SSP3864255	STE HAVRAISE D'IMPORTATION DE	Indéterminé	
SSP3864254		Indéterminé	
SSP3864253		Indéterminé	
SSP3864252		Indéterminé	
SSP3864251		Indéterminé	
SSP3864250		Indéterminé	
SSP3864249		Indéterminé	
SSP3864248		En arrêt	
SSP3864247		Indéterminé	
SSP3864246		En arrêt	
SSP3864245		Indéterminé	
SSP3864244		Indéterminé	
SSP3864243		Indéterminé	
SSP3864242		Indéterminé	
SSP3864241		Indéterminé	
SSP3864240		Indéterminé	
SSP3864239		En arrêt	
SSP3864238		Indéterminé	
SSP3864237		En arrêt	
SSP3864236		En arrêt	
SSP3864235		Indéterminé	
SSP3864234		En arrêt	
SSP3864233		Indéterminé	
SSP3864232		En arrêt	
SSP3864231		En arrêt	
SSP3864230		Indéterminé	
SSP3864229		Indéterminé	
SSP3864228		En arrêt	
SSP3864227		Indéterminé	
SSP3864226	Centre Hospitalier du Havre	Indéterminé	
SSP3864225		Indéterminé	

Identifiant	Nom établissement	Etat	Activité principale
SSP3864224	Carrosserie Peugeot	En arrêt	
SSP3864223		Indéterminé	
SSP3864222		Indéterminé	
SSP3864221		Indéterminé	
SSP3864220		En arrêt	
SSP3864219		En arrêt	
SSP3864218		Indéterminé	
SSP3864217		En arrêt	
SSP3864216		En arrêt	
SSP3864215		En arrêt	
SSP3864214	garage	Indéterminé	
SSP3864213		En arrêt	
SSP3864212		Indéterminé	
SSP3864211		En arrêt	
SSP3864210		En arrêt	
SSP3864209		Indéterminé	
SSP3864208		Indéterminé	
SSP3864207		Indéterminé	
SSP3864206		Indéterminé	
SSP3864205		En arrêt	
SSP3864204	garage	Indéterminé	
SSP3864203		Indéterminé	
SSP3864202		Indéterminé	
SSP3864201		Indéterminé	
SSP3864200		Indéterminé	
SSP3864199		Indéterminé	
SSP3864198		Indéterminé	
SSP3864197		Indéterminé	
SSP3864196		En arrêt	
SSP3864195		En arrêt	
SSP3864194		En arrêt	
SSP3864193		En arrêt	
SSP3864192		Indéterminé	
SSP3864191		En arrêt	
SSP3864190		Indéterminé	
SSP3864189		Indéterminé	
SSP3864188		En arrêt	
SSP3864187		En arrêt	
SSP3864186		Indéterminé	
SSP3864185		En arrêt	
SSP3864184		Indéterminé	
SSP3864183		Indéterminé	
SSP3864182		En arrêt	
SSP3864181		En arrêt	
SSP3864180		Indéterminé	

Identifiant	Nom établissement	Etat	Activité principale
SSP3864179		Indéterminé	
SSP3864178		Indéterminé	
SSP3864177		En arrêt	
SSP3864176		Indéterminé	
SSP3864175		Indéterminé	
SSP3864174		En arrêt	
SSP3864173	station service "Relais Amiral Mouchez"	Indéterminé	
SSP3864172		En arrêt	
SSP3864171		Indéterminé	
SSP3864170		En arrêt	
SSP3864169	garage peugeot	Indéterminé	
SSP3864168		Indéterminé	
SSP3864167		Indéterminé	
SSP3864166		Indéterminé	
SSP3864165	garage	Indéterminé	
SSP3864164		Indéterminé	
SSP3864163		Indéterminé	
SSP3864162		Indéterminé	
SSP3864161		Indéterminé	
SSP3864160		Indéterminé	
SSP3864159		Indéterminé	
SSP3864158		Indéterminé	
SSP3864157		Indéterminé	
SSP3864156		Indéterminé	
SSP3864155		Indéterminé	
SSP3864154		Indéterminé	
SSP3864153		Indéterminé	
SSP3864152		Indéterminé	
SSP3864151		En arrêt	
SSP3864150	PALAIS DE LA BOURSE	Indéterminé	
SSP3864149		Indéterminé	
SSP3864148		En arrêt	
SSP3864147		Indéterminé	
SSP3864146		En arrêt	
SSP3864145	garage OPEL	Indéterminé	
SSP3864144		En arrêt	
SSP3864143		En arrêt	
SSP3864142		Indéterminé	
SSP3864141		En arrêt	
SSP3864140		En arrêt	
SSP3864139		Indéterminé	
SSP3864138		Indéterminé	
SSP3864137		En arrêt	
SSP3864136	garage	Indéterminé	
SSP3864135		Indéterminé	

Identifiant	Nom établissement	Etat	Activité principale
SSP3864134		Indéterminé	
SSP3864133		Indéterminé	
SSP3864132	POINT P	Indéterminé	
SSP3864131		Indéterminé	
SSP3864130		En arrêt	
SSP3864129		En arrêt	
SSP3864128		En arrêt	
SSP3864127		En arrêt	
SSP3864126		Indéterminé	
SSP3864125		En arrêt	
SSP3864124	garage	En arrêt	
SSP3864123		En arrêt	
SSP3864122		En arrêt	
SSP3864121		Indéterminé	
SSP3864120		En arrêt	
SSP3864119		En arrêt	
SSP3864118		En arrêt	
SSP3864117		Indéterminé	
SSP3864116		En arrêt	
SSP3864115		En arrêt	
SSP3864114		En arrêt	
SSP3864113		Indéterminé	
SSP3864112		En arrêt	
SSP3864111		Indéterminé	
SSP3864110		En arrêt	
SSP3864109		En arrêt	
SSP3864108		En arrêt	
SSP3864107		En arrêt	
SSP3864106		En arrêt	
SSP3864105		En arrêt	
SSP3864104	Garage FORD	Indéterminé	
SSP3864103		En arrêt	
SSP3864102		Indéterminé	
SSP3864101		En arrêt	
SSP3864100		Indéterminé	
SSP3864099		En arrêt	
SSP3864098		En arrêt	
SSP3864097		En arrêt	
SSP3864096		En arrêt	
SSP3864095		En arrêt	
SSP3864094		En arrêt	
SSP3864093		En arrêt	
SSP3864092		En arrêt	
SSP3864091		En arrêt	
SSP3864090	MOBIL	En arrêt	

Identifiant	Nom établissement	Etat	Activité principale
SSP3864089		En arrêt	
SSP3864088		Indéterminé	
SSP3864087		Indéterminé	
SSP3864086		Indéterminé	
SSP3864085		En arrêt	
SSP3864084		En arrêt	
SSP3864083		En arrêt	
SSP3864082		En arrêt	
SSP3864081	garage	Indéterminé	
SSP3864080		Indéterminé	
SSP3864079		Indéterminé	
SSP3864078	Station service TOTAL	Indéterminé	
SSP3864077		En arrêt	
SSP3864076		Indéterminé	
SSP3864075	ANTAR	En arrêt	
SSP3864074		En arrêt	
SSP3864073		Indéterminé	
SSP3864072		En arrêt	
SSP3864071		En arrêt	
SSP3864070		Indéterminé	
SSP3864069		Indéterminé	
SSP3864068		En arrêt	
SSP3864067		Indéterminé	
SSP3864066		En arrêt	
SSP3864065		En arrêt	
SSP3864064		En arrêt	
SSP3864063		Indéterminé	
SSP3864062		Indéterminé	
SSP3864061		Indéterminé	
SSP3864060		Indéterminé	
SSP3864059		Indéterminé	
SSP3864057		Indéterminé	
SSP3864056		Indéterminé	
SSP3864055		Indéterminé	
SSP3864054		Indéterminé	
SSP3864053		Indéterminé	
SSP3864052		Indéterminé	
SSP3864051		Indéterminé	
SSP3864050		Indéterminé	
SSP3864049		En arrêt	
SSP3864048		En arrêt	
SSP3864047		Indéterminé	
SSP3864046		En arrêt	
SSP3864045		En arrêt	
SSP3864044		En arrêt	

Identifiant	Nom établissement	Etat	Activité principale
SSP3864043		Indéterminé	
SSP3864042		Indéterminé	
SSP3864041		Indéterminé	
SSP3864040		Indéterminé	
SSP3864039		Indéterminé	
SSP3864038		Indéterminé	
SSP3864037		Indéterminé	
SSP3864036		En arrêt	
SSP3864035		Indéterminé	
SSP3864034		Indéterminé	
SSP3864033		En arrêt	
SSP3864032		En arrêt	
SSP3864031		Indéterminé	
SSP3864030		En arrêt	
SSP3864029		Indéterminé	
SSP3864028	Garage	Indéterminé	
SSP3864027		Indéterminé	
SSP3864026		Indéterminé	
SSP3864025		Indéterminé	
SSP3864024		En arrêt	
SSP3864023		Indéterminé	
SSP3864022		En arrêt	
SSP3864021		En arrêt	
SSP3864020	banque	Indéterminé	
SSP3864019	Hotel "Le Normandie"	En arrêt	
SSP3864018		Indéterminé	
SSP3864017		Indéterminé	
SSP3864016		En arrêt	
SSP3864015	Garage VOLVO	Indéterminé	
SSP3864014		Indéterminé	
SSP3864013		Indéterminé	
SSP3864012		En arrêt	
SSP3864011		Indéterminé	
SSP3864010		Indéterminé	
SSP3864009		Indéterminé	
SSP3864008		Indéterminé	
SSP3864007		Indéterminé	
SSP3864006		Indéterminé	
SSP3864005		Indéterminé	
SSP3864004		Indéterminé	
SSP3864003		Indéterminé	
SSP3864002		Indéterminé	
SSP3864001		Indéterminé	
SSP3864000		En arrêt	
SSP3863423		Indéterminé	



Identifiant	Nom établissement	Etat	Activité principale
SSP3862918		Indéterminé	
SSP3862917		Indéterminé	
SSP3862916		Indéterminé	
SSP3862915		Indéterminé	
SSP3862914		Indéterminé	
SSP3862913	station service SEPP	Indéterminé	
SSP3862912		Indéterminé	
SSP3862911	station service SHELL	Indéterminé	
SSP3862910		Indéterminé	
SSP3862909		En arrêt	
SSP3862908		En arrêt	
SSP3862907		Indéterminé	
SSP3862906		Indéterminé	
SSP3862905		Indéterminé	
SSP3862904		Indéterminé	
SSP3862903		En arrêt	
SSP3862902		Indéterminé	
SSP3862901		En arrêt	
SSP3862900		En arrêt	
SSP3862899		Indéterminé	
SSP3862898	garage	En arrêt	
SSP3862897		Indéterminé	
SSP3862896	Garage Saint Christophe	Indéterminé	
SSP3862895	Garage de l'Eure	En arrêt	
SSP3862894		Indéterminé	
SSP3862893		Indéterminé	
SSP3862892		Indéterminé	
SSP3862891	garage	Indéterminé	
SSP3862890		En arrêt	
SSP3862889	"Grand Garage"	En arrêt	
SSP3862888		En arrêt	
SSP3862887		Indéterminé	
SSP3862886		En arrêt	
SSP3862885		En arrêt	
SSP3862884		En arrêt	
SSP3862883		Indéterminé	
SSP3862882		Indéterminé	
SSP3862881		En arrêt	
SSP3862880		En arrêt	
SSP3862879		En arrêt	
SSP3862878		Indéterminé	
SSP3862877	"Grande Blanchisserie du Havre"	En arrêt	
SSP3862876		Indéterminé	
SSP3862875		En arrêt	
SSP3862874		En arrêt	

Identifiant	Nom établissement	Etat	Activité principale
SSP3862873		En arrêt	
SSP3862872		En arrêt	
SSP3862871		En arrêt	
SSP3862870		En arrêt	
SSP3862869		Indéterminé	
SSP3862868	station service TOTAL	En arrêt	
SSP3862867		En arrêt	
SSP3862866		Indéterminé	
SSP3862865		Indéterminé	
SSP3862864		Indéterminé	
SSP3862863		Indéterminé	
SSP3862862		Indéterminé	
SSP3862861		Indéterminé	
SSP3862860		Indéterminé	
SSP3862859		En arrêt	
SSP3862858		Indéterminé	
SSP3862857		En arrêt	
SSP3862856		En arrêt	
SSP3862855		Indéterminé	
SSP3862854		En arrêt	
SSP3862853		En arrêt	
SSP3862852		En arrêt	
SSP3862851		En arrêt	
SSP3862850		Indéterminé	
SSP3862849		Indéterminé	
SSP3862848		En arrêt	
SSP3862847		Indéterminé	
SSP3862846		En arrêt	
SSP3862845		En arrêt	
SSP3862844		En arrêt	
SSP3862843		En arrêt	
SSP3862842	station service	Indéterminé	
SSP3862841		Indéterminé	
SSP3862840		En arrêt	
SSP3862839		Indéterminé	
SSP3862838		Indéterminé	
SSP3862837	station service ESSO	Indéterminé	
SSP3862836		Indéterminé	
SSP3862835		Indéterminé	
SSP3862834		En arrêt	
SSP3862833		Indéterminé	
SSP3862832		Indéterminé	
SSP3862831	station service	Indéterminé	
SSP3862830		En arrêt	
SSP3862829	station service	En arrêt	

Identifiant	Nom établissement	Etat	Activité principale
SSP3862828		En arrêt	
SSP3862827		Indéterminé	
SSP3862826		Indéterminé	
SSP3862825		Indéterminé	
SSP3862824		Indéterminé	
SSP3862823		Indéterminé	
SSP3862822		Indéterminé	
SSP3862821		Indéterminé	
SSP3862820	dépôt de ferraille	Indéterminé	
SSP3862819		Indéterminé	
SSP3862818	station service	En arrêt	
SSP3862817		Indéterminé	
SSP3862816		Indéterminé	
SSP3862815		En arrêt	
SSP3862814		En arrêt	
SSP3862813		En arrêt	
SSP3862812		Indéterminé	
SSP3862811	station service ESSO	En arrêt	
SSP3862810		En arrêt	
SSP3862809		Indéterminé	
SSP3862808		Indéterminé	
SSP3862807		En arrêt	
SSP3862806		Indéterminé	
SSP3862805		Indéterminé	
SSP3862804		Indéterminé	
SSP3862803		Indéterminé	
SSP3862802		Indéterminé	
SSP3862801	centrale thermique	En arrêt	
SSP3862800		Indéterminé	
SSP3862799		En arrêt	
SSP3862798		Indéterminé	
SSP3862797		Indéterminé	
SSP3862796		En arrêt	
SSP3862795		En arrêt	
SSP3862794	station service	Indéterminé	
SSP3862793	station service	Indéterminé	
SSP3862792		En arrêt	
SSP3862791		Indéterminé	
SSP3862790	dépôt ESSO	En arrêt	
SSP3862789	dépôt de ferraille	Indéterminé	
SSP3862788		En arrêt	
SSP3862787		Indéterminé	
SSP3862786		Indéterminé	
SSP3862785		Indéterminé	
SSP3862784		En arrêt	

Identifiant	Nom établissement	Etat	Activité principale
SSP3862783		Indéterminé	
SSP3862782		Indéterminé	
SSP3862781		En arrêt	
SSP3862780		Indéterminé	
SSP3862779	station service	Indéterminé	
SSP3862778		Indéterminé	
SSP3862777		Indéterminé	
SSP3862776		Indéterminé	
SSP3862775		Indéterminé	
SSP3862774	station service	Indéterminé	
SSP3862773	Garage CITROEN, station service	Indéterminé	
SSP3862772		Indéterminé	
SSP3862771		Indéterminé	
SSP3862770		Indéterminé	
SSP3862769		Indéterminé	
SSP3862768		Indéterminé	
SSP3862767		En arrêt	
SSP3862766		Indéterminé	
SSP3862765		Indéterminé	
SSP3862764	station service SHELL	En arrêt	
SSP3862763		En arrêt	
SSP3862762		En arrêt	
SSP3862761		Indéterminé	
SSP3862760		En arrêt	
SSP3862759	station service	Indéterminé	
SSP3862758		Indéterminé	
SSP3862757		En arrêt	
SSP3862756		Indéterminé	
SSP3862755		En arrêt	
SSP3862754		Indéterminé	
SSP3862753		En arrêt	
SSP3862752		Indéterminé	
SSP3862751		En arrêt	
SSP3862750		En arrêt	
SSP3862749	station service ANTAR	En arrêt	
SSP3862748		En arrêt	
SSP3862747		Indéterminé	
SSP3862746	Garage FORD	Indéterminé	
SSP3862745		Indéterminé	
SSP3862744		Indéterminé	
SSP3862743	garage	Indéterminé	
SSP3862742		En arrêt	
SSP3862741		En arrêt	
SSP3862740		Indéterminé	
SSP3862739	station service TOTAL	Indéterminé	

Identifiant	Nom établissement	Etat	Activité principale
SSP3862738	station service SHELL	Indéterminé	
SSP3862737		En arrêt	
SSP3862736		En arrêt	
SSP3862735		Indéterminé	
SSP3862734		Indéterminé	
SSP3862733		En arrêt	
SSP3862678		En arrêt	
SSP3862677		Indéterminé	
SSP3862676	dépôt d'O.M.	En arrêt	
SSP3862675		En arrêt	
SSP3862674		En arrêt	
SSP3862673	station service	Indéterminé	
SSP3862672		En arrêt	
SSP3862671		Indéterminé	
SSP3862670		Indéterminé	
SSP3861105		Indéterminé	
SSP3861083		Indéterminé	
SSP3860995		Indéterminé	
SSP509412	ALT	En arrêt	
SSP507950	GROUPE HOSPITALIER DU HAVRE	En arrêt	
SSP507737	ESSO SAF	En arrêt	
SSP507428	CODAH	En arrêt	
SSP507117	STMC6 - Terminal minéralier Est/Ouest	En arrêt	
SSP507077	CPS	En arrêt	
SSP506932	PATINOIRE MUNICIPALE DU HAVRE	En arrêt	
SSP506926	AUTO DEMOLITION DOLLEMARD	En arrêt	
SSP506563	ACH CONSTRUCTION NAVALE	En arrêt	
SSP506428	SOCIETE DES GRANULATS DE	En arrêt	
SSP505584	ACH CONSTRUCTION NAVALE	En arrêt	





RÉPUBLIQUE  
FRANÇAISE

Liberté  
Égalité  
Fraternité



QUE FAIRE  
EN CAS D'...

Premier risque naturel en France, les  
inondations concernent une très grande  
majorité des territoires français.

# INONDATION ?

## Avant une inondation

- **RENSEIGNEZ-VOUS** auprès de la **mairie** sur le type d'inondation qui vous concerne et les mesures de protection (lieux d'hébergement en cas d'évacuation, etc.)
- **FAITES RÉALISER** un **diagnostic** de vulnérabilité de votre maison
- **PRÉPAREZ** votre **kit d'urgence 72 heures** avec les objets et articles essentiels
- **PRÉVOYEZ** les **dispositifs de protection à installer** : sacs de sable, barrières amovibles (batardeaux) et le matériel pour surélever les meubles
- **AMÉNAGEZ** une **zone refuge** à l'étage, avec une ouverture permettant l'évacuation **OU IDENTIFIEZ** un lieu à proximité pour vous réfugier

## Quand une inondation est annoncée et que l'eau monte

- **ÉLOIGNEZ-VOUS** des cours d'eau, des berges et des ponts
- **REPORTÉZ** tous vos déplacements, que ce soit à pied ou en voiture
- **N'ALLEZ PAS CHERCHER** vos enfants à l'école ou à la crèche : ils y sont en sécurité
- **INFORMEZ-VOUS** sur les sites Météo-France et Vigicrues
- **INSTALLEZ** les dispositifs de protection, sans vous mettre en danger, et placez en hauteur les produits polluants
- **COUPEZ**, si possible, les réseaux de gaz, d'électricité et de chauffage
- **RÉFUGIEZ-VOUS** dans un bâtiment, en hauteur ou à l'étage, avec le kit d'urgence 72 heures
- **NE DESCENDEZ PAS** dans les sous-sols ou les parkings souterrains

## Pendant toute la durée de l'inondation



**NE PRENEZ PAS VOTRE VOITURE**, 30 cm d'eau suffisent à emporter une voiture



**ÉVITEZ DE TÉLÉPHONER** afin de laisser les réseaux disponibles pour les secours



**RESTEZ À L'ABRI**, n'évacuez votre domicile que sur ordre des autorités



**RESTEZ À L'ÉCOUTE** des consignes des autorités

**POUR EN SAVOIR PLUS :** [georisques.gouv.fr](http://georisques.gouv.fr)





RÉPUBLIQUE  
FRANÇAISE

Liberté  
Égalité  
Fraternité



QUE FAIRE  
EN CAS DE...

Le séisme est le risque naturel majeur potentiellement le plus meurtrier, tant par ses effets directs (chutes d'objets et effondrement de bâtiments) qu'indirects (mouvements de terrain, tsunami, etc.).

# SÉISME ?

## Avant les secousses, préparez-vous

- **REPÉREZ les endroits où vous protéger :**  
loin des fenêtres, sous un meuble solide
- **FIXEZ les appareils et meubles lourds**  
pour éviter qu'ils ne soient projetés ou renversés
- **PRÉPAREZ VOTRE KIT D'URGENCE 72H**  
avec les objets et articles essentiels
- **FAITES RÉALISER UN DIAGNOSTIC de vulnérabilité** de votre bâtiment



## Pendant les secousses

- **ABRITEZ-VOUS PRÈS D'UN MUR**, d'une structure porteuse ou sous des meubles solides
- **ELOIGNEZ-VOUS DES FENÊTRES** pour éviter les bris de verre
- Si vous êtes en rez-de-chaussée ou à proximité d'une sortie, **ÉLOIGNEZ-VOUS DU BÂTIMENT**
- **NE RESTEZ PAS PRÈS DES LIGNES ÉLECTRIQUES** ou d'ouvrages qui pourraient s'effondrer (ponts, corniches, ...)
- **EN VOITURE, NE SORTEZ PAS** et arrêtez-vous à distance des bâtiments
- **RESTEZ ATTENTIF :** après une première secousse, il peut y avoir des répliques



## Après les secousses



**SORTEZ DU BÂTIMENT**, évacuez par les escaliers et éloignez-vous de ce qui pourrait s'effondrer



**ELOIGNEZ-VOUS DES CÔTES** et rejoignez les hauteurs : un séisme peut provoquer un tsunami



**ÉVITEZ DE TÉLÉPHONER** afin de laisser les réseaux disponibles pour les secours



**RESTEZ À L'ÉCOUTE** des consignes des autorités

**POUR EN SAVOIR PLUS :** [georisques.gouv.fr](http://georisques.gouv.fr)





RÉPUBLIQUE  
FRANÇAISE

Liberté  
Égalité  
Fraternité



QUE FAIRE  
EN CAS D'...

Un accident industriel peut exposer la population et l'environnement à des effets thermiques, toxiques ou de surpression, jusqu'à plusieurs dizaines de kilomètres du lieu de l'accident.

# ACCIDENT INDUSTRIEL ?

Si vous vivez dans une zone à risques industriels majeurs

- **DEMANDEZ À VOTRE MAIRIE** les brochures d'information éditées par l'industriel en lien avec la **préfecture** : elles informent sur les signaux d'alerte et indiquent la conduite à tenir
- **IDENTIFIEZ LE SIGNAL NATIONAL D'ALERTE** pour le reconnaître en cas d'événement
- **PRÉPAREZ VOTRE KIT D'URGENCE 72h** et munissez-vous de gros scotch

Alerte



Fin d'alerte



En cas d'accident industriel, dès que vous entendez le signal sonore d'alerte

- **METTEZ-VOUS À L'ABRI** dans un bâtiment en dur, fermez portes et fenêtres
- **ELOIGNEZ-VOUS DES FENÊTRES** afin de vous protéger des éclats de verre éventuels
- **CALFEUTREZ AVEC LE GROS SCOTCH LES OUVERTURES ET LES AÉRATIONS**, arrêtez la ventilation et la climatisation
- **EN CAS DE GÊNE RESPIRATOIRE** respirez à travers un linge humide
- **SI VOUS ÊTES DANS VOTRE VÉHICULE**, gagnez un bâtiment le plus rapidement possible
- **N'ALLEZ PAS CHERCHER VOS ENFANTS**, ils sont pris en charge par les équipes pédagogiques ou les secours



Jusqu'à la fin de l'alerte



**RESTEZ À L'ÉCOUTE**  
des consignes des autorités



**ÉVITEZ DE TÉLÉPHONER**  
afin de laisser les réseaux disponibles pour les secours



**RESTEZ À L'ABRI**,  
n'évacuez votre domicile que sur ordre des autorités



**NE FUMEZ PAS**,  
évitiez toute flamme ou étincelle

**POUR EN SAVOIR PLUS :** [georisques.gouv.fr](http://georisques.gouv.fr)