

GÉORISQUES

Rapport de risques

 **Commune recherchée :**

84130 Le Pontet

Ce rapport de risques est délivré à titre informatif.
Il a pour but de vous montrer une vision simplifiée des risques naturels et technologiques situés près de chez vous.

Vous pouvez consulter nos conditions d'utilisation sur :
georisques.gouv.fr/cgu

6 Risques naturels identifiés :



INONDATION

 sur ma commune :

EXISTANT



REMONTÉE DE NAPPE

 sur ma commune :

EXISTANT



SÉISME

 sur ma commune :

MODÉRÉ



MOUVEMENTS DE TERRAIN

 sur ma commune :

EXISTANT



RETRAIT GONFLEMENT DES
ARGILES

 sur ma commune :

MODÉRÉ



RADON

 sur ma commune :

FAIBLE

4 Risques technologiques identifiés :



INSTALLATIONS INDUSTRIELLES
CLASSÉES (ICPE)

 sur ma commune :

CONCERNÉ



CANALISATIONS DE TRANSPORT
DE MATIÈRES DANGEREUSES

 sur ma commune :

CONCERNÉ



POLLUTION DES SOLS

 sur ma commune :

CONCERNÉ



RUPTURE DE BARRAGE

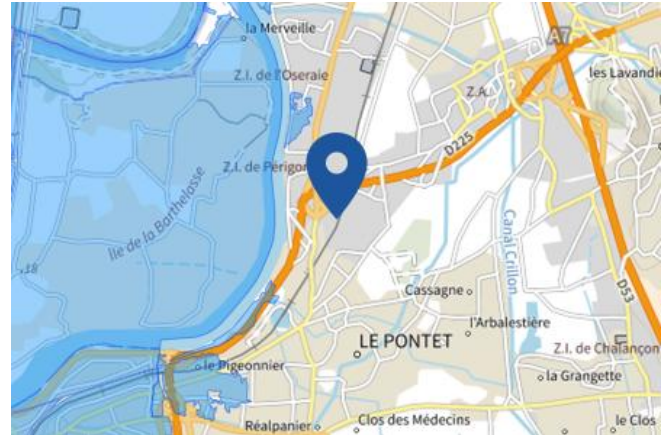
 sur ma commune :

CONCERNÉ

Risque d'inondation sur Le pontet

Risque sur la commune **EXISTANT**

L'inondation est une submersion, rapide ou lente, d'une zone habituellement hors de l'eau.



Informations détaillées :



PPRN : PPRN-I Rhône [le Pontet] Révision 1

Le plan de prévention des risques naturels (PPRN) de type Inondation nommé PPRN-I Rhône [le Pontet] Révision 1 a été approuvé sur votre commune.

Date de prescription : 07/05/2002

Date d'approbation : 20/06/2023

Le PPR couvre les aléas suivant :

Inondation

[Par une crue à débordement lent de cours d'eau](#)

Le plan de prévention des risques est un document réalisé par l'État qui interdit de construire dans les zones les plus exposées et encadre les constructions dans les autres zones exposées.

Pour avoir tous les détails sur votre PPR, vous pouvez consulter le site de votre préfecture.



AZI : AZI - PSS du Rhône

L'atlas des zones inondables (AZI) vise à faciliter la connaissance des risques d'inondations par les collectivités territoriales, les services de l'État et le public.



DDRM : DDRM84

Dans son Dossier Départemental des Risques Majeurs (DDRM), la préfecture a classé votre commune à risque pour les aléas et sous aléas :

Inondation

[Par une crue à débordement lent de cours d'eau](#)

Risque d'inondation sur Le pontet

7 inondations classées en catastrophe naturelle dans ma commune :

Une CATNAT est une Catastrophe Naturelle, liée à un phénomène ou conjonction de phénomènes dont les effets sont particulièrement dommageables. Lorsqu'une catastrophe naturelle frappe un territoire, on dit que "le territoire est en état de catastrophe naturelle".

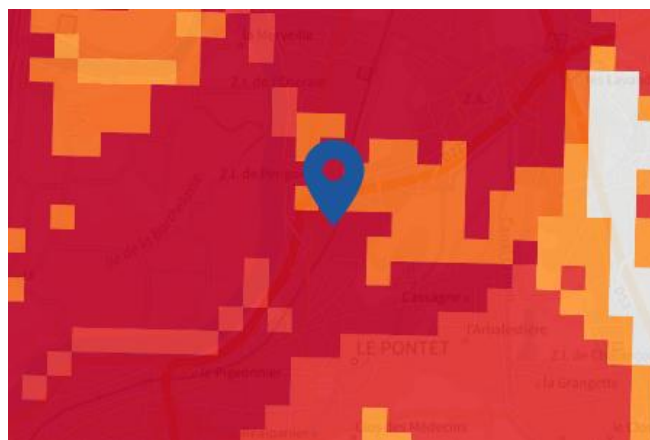
Code NOR	Libellé	Début le	Sur le journal officiel du
INTE2526475A	Inondations et/ou Coulées de Boue	20/09/2025	26/09/2025
INTE0300740A	Inondations et/ou Coulées de Boue	01/12/2003	13/12/2003
INTE0200523A	Inondations et/ou Coulées de Boue	08/09/2002	20/09/2002
INTE9200465A	Inondations et/ou Coulées de Boue	21/09/1992	13/10/1992
INTE9100177A	Inondations et/ou Coulées de Boue	12/10/1990	17/04/1991
NOR19861017	Inondations et/ou Coulées de Boue	26/08/1986	20/11/1986
NOR19821130	Inondations et/ou Coulées de Boue	06/11/1982	02/12/1982

Risque de remontées de nappe sur Le pontet

Risque sur la commune **EXISTANT**

Une inondation par remontée de nappe se produit lorsque la nappe phréatique (le réservoir d'eau souterrain) sature le sol et remonte à la surface, souvent après des pluies prolongées ou des crues.

Les remontées de nappes peuvent provoquer l'inondation de caves et engendrer l'endommagement du bâti, notamment du fait d'infiltrations dans les murs. A long terme, des infiltrations dans les murs peuvent désagréger les mortiers. Il faut être très prudent lors des opérations de pompage lorsque des caves ont été inondées afin de ne pas fragiliser les murs à cause d'une différence de pression exercée par l'eau.



	Zones potentiellement sujettes aux débordements de nappe fiabilité FORTE		Zones potentiellement sujettes aux inondations de cave fiabilité FORTE		Pas de débordement de nappe ni d'inondations de cave fiabilité FORTE
	Zones potentiellement sujettes aux débordements de nappe fiabilité MOYENNE		Zones potentiellement sujettes aux inondations de cave fiabilité MOYENNE		Pas de débordement de nappe ni d'inondations de cave fiabilité MOYENNE
	Zones potentiellement sujettes aux débordements de nappe fiabilité FAIBLE		Zones potentiellement sujettes aux inondations de cave fiabilité FAIBLE		Pas de débordement de nappe ni d'inondations de cave fiabilité FAIBLE
	Zones potentiellement sujettes aux débordements de nappe fiabilité INCONNUE		Zones potentiellement sujettes aux inondations de cave fiabilité INCONNUE		Pas de débordement de nappe ni d'inondations de cave fiabilité INCONNUE

Informations détaillées :



REMONTÉE DE NAPPES :

Votre niveau d'exposition aux remontées de nappes est : Zones potentiellement sujettes aux débordements de nappe.

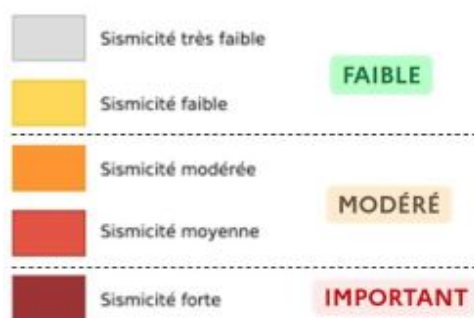
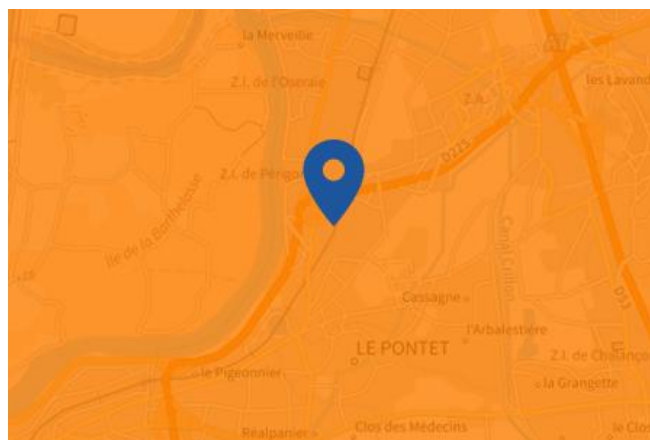
L'indication de fiabilité associé à votre zone est : FORTE

Risque de séisme sur Le pontet

Risque sur la commune **MODÉRÉ**

Les tremblements de terre naissent généralement dans les profondeurs de l'écorce terrestre et causent des secousses plus ou moins violentes à la surface du sol. Généralement engendrés par la reprise d'un mouvement tectonique le long d'une faille, ils peuvent avoir pour conséquence d'autres phénomènes : mouvements de terrain, raz de marée, liquéfaction des sols (perte de portance), effet hydrologique.

Certains sites, en fonction de leur relief et de la nature du sol, peuvent amplifier les mouvements créés par le séisme. On parle alors d'effet de site. On caractérise un séisme par sa magnitude (énergie libérée) et son intensité (effets observés ou ressentis par l'homme, ampleurs des dégâts aux constructions).



Informations détaillées :



DDRM : DDRM84

Dans son Dossier Départemental des Risques Majeurs (DDRM), la préfecture a classé votre commune à risque pour les aléas et sous aléas :

[Séisme](#)



SÉISME : Échelle règlementaire et obligations associées

Sur l'échelle règlementaire, à votre adresse, le risque sismique est de **3/5**.

Pour votre sécurité, à partir d'un risque de niveau 2, des obligations en cas de travaux ou de construction sont liées à prévenir votre risque sismique. Vous pouvez les consulter sur cette fiche.

Risque de mouvements de terrain sur Le pontet

Risque sur la commune **EXISTANT**

Les mouvements de terrain regroupent un ensemble de déplacements, plus ou moins brutaux, du sol ou du sous-sol.

Les volumes en jeu peuvent aller de quelques mètres cubes à plusieurs millions de mètres cubes.

Les déplacements peuvent être lents (quelques millimètres par an) à très rapides (quelques centaines de mètres par jour).

Généralement, les mouvements de terrain mobilisant un volume important sont peu rapides. Ces phénomènes sont souvent très destructeurs, car les aménagements humains y sont très sensibles et les dommages aux biens sont considérables et souvent irréversibles.



Informations détaillées :



DDRM : **DDRM84**

Dans son Dossier Départemental des Risques Majeurs (DDRM), la préfecture a classé votre commune à risque pour les aléas et sous aléas :

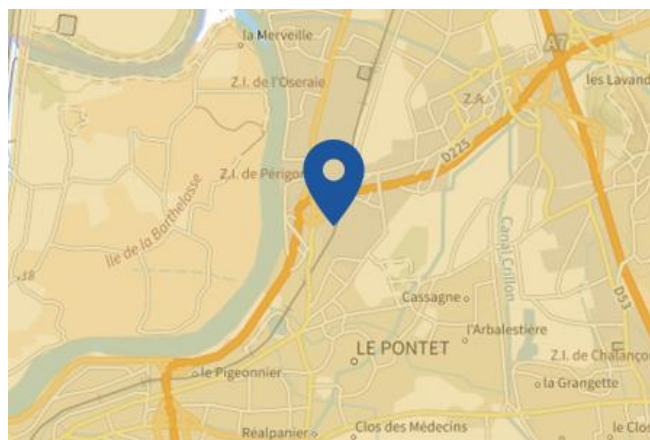
[Mouvement de terrain](#)

[Tassements différentiels](#)

Risque de retrait gonflement des argiles sur Le pontet

 Risque sur la commune **MODÉRÉ**

Les sols qui contiennent de l'argile gonflent en présence d'eau (saison des pluies) et se tassent en saison sèche. Ces mouvements de gonflement et de rétractation du sol peuvent endommager les bâtiments (fissuration). Les maisons individuelles qui n'ont pas été conçues pour résister aux mouvements des sols argileux peuvent être significativement endommagées. C'est pourquoi le phénomène de retrait et de gonflement des argiles est considéré comme un risque naturel. Le changement climatique, avec l'aggravation des périodes de sécheresse, augmente ce risque.



Informations détaillées :



RGA : Échelle règlementaire et obligations associées

Sur l'échelle règlementaire, à votre adresse, le risque de gonflement des argiles est de **2/3**.
Pour votre sécurité, des obligations en cas de travaux ou de construction sont liées à prévenir le risque.

4 sécheresses classées en catastrophe naturelle dans ma commune :

Une CATNAT est une Catastrophe Naturelle, liée à un phénomène ou conjonction de phénomènes dont les effets sont particulièrement dommageables. Lorsqu'une catastrophe naturelle frappe un territoire, on dit que "le territoire est en état de catastrophe naturelle".

Code NOR	Libellé	Début le	Sur le journal officiel du
IOME2415881A	Sécheresse	01/04/2023	02/07/2024
IOME2318045A	Sécheresse	01/04/2022	26/09/2023
INTE2016905A	Sécheresse	01/04/2019	29/07/2020
INTE1920338A	Sécheresse	01/01/2018	09/08/2019

Risque radon sur Le pontet

Risque sur la commune **FAIBLE**

Le radon est un gaz radioactif naturel. Il est présent dans le sol, l'air et l'eau. Il présente principalement un risque sanitaire pour l'homme lorsqu'il s'accumule dans les bâtiments.



Informations détaillées :



RADON : Potentiel radon faible : recommandations et obligations

Sur l'échelle réglementaire dans votre commune, le potentiel radon est de **1/3**.

Pour votre sécurité, lorsque le potentiel radon est élevé (niveau 3), il existe des recommandations et une obligation d'informer les acquéreurs ou locataires. Vous pouvez les consulter sur cette fiche.

Risque lié aux installations industrielles classées (ICPE) sur Le pontet

Risque sur la commune **CONCERNÉ**

Les installations classées pour la protection de l'environnement (ICPE) sont les exploitations industrielles ou agricoles susceptibles de créer des risques ou de provoquer des pollutions ou nuisances, notamment pour la sécurité et la santé des riverains.

Les établissements Seveso stockent ou manipulent des quantités importantes de substances et mélanges dangereux.

Les établissements Seveso seuil haut stockent plus de substances et mélanges dangereux que les établissements Seveso seuil bas.

Les établissements relevant des rubriques 4XXX sont des établissements qui stockent ou manipulent des substances et mélanges dangereux et sont autorisés ou enregistrés pour cette activité.



Informations détaillées :



PPRT : **PPRT - Eurenco [Sorgues] 2013**

Le plan de prévention des risques technologiques (PPRT) nommé PPRT - Eurenco [Sorgues] 2013 a été approuvé sur votre commune.

Date de prescription : 06/07/2009

Date d'approbation : 13/12/2013

Le PPRT couvre les aléas suivant:

[Risque industriel](#)

[Effet thermique](#)

[Effet de surpression](#)

[Effet toxique](#)

[Effet de projection](#)

Le plan de prévention des risques est un document réalisé par l'État qui interdit de construire dans les zones les plus exposées et encadre les constructions dans les autres zones exposées.

Pour avoir tous les détails sur votre PPR, vous pouvez consulter le site de votre préfecture.



DDRM : **DDRM84**

Dans son Dossier Départemental des Risques Majeurs (DDRM), la préfecture a classé votre commune à risque pour les aléas et sous aléas :

[Risque industriel](#)

[Effet de surpression](#)

Risque lié aux installations industrielles classées (ICPE) sur Le pontet

3 entreprise(s) SEVESO seuil haut sur la commune

Nom de l'établissement	Statut SEVESO
EPP Site Ventoux	Seveso seuil haut
EPP RHONE	Seveso seuil haut
EURENCO Sorgues	Seveso seuil haut

3 installation(s) classée(s) non SEVESO manipulant des substances et mélanges dangereux sur la commune

Nom de l'établissement	Statut SEVESO
GBFOODS PRODUCTION FRANCE SAS	Non Seveso
SEPR	Non Seveso
AUCHAN AVIGNON NORD	Non Seveso

Canalisations de transport de matières dangereuses sur Le pontet

 Risque sur la commune **CONCERNÉ**

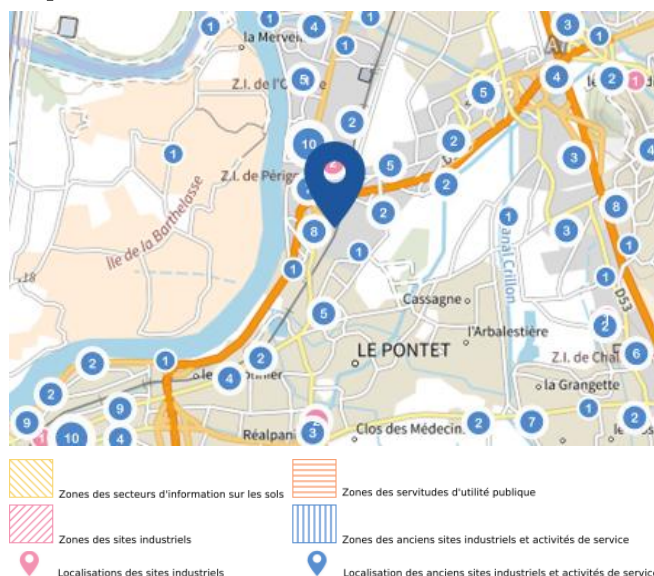
Les canalisations sont fixes et protégées. En général, elles sont enterrées à au moins 80 cm de profondeur. Les canalisations sont utilisées pour le transport sur grandes distances du gaz naturel (gazoducs), des hydrocarbures liquides ou liquéfiés (oléoducs, pipelines), de certains produits chimiques (éthylène, propylène...) et de la saumure (saumoduc).



Risque de pollution des sols sur Le pontet

Risque sur la commune **CONCERNÉ**

Un site pollué est un site qui, du fait d'anciens dépôts de déchets ou d'infiltration de substances polluantes, présente une pollution susceptible de provoquer une nuisance ou un risque pérenne pour les personnes ou l'environnement.



Informations détaillées :



SIS :

Votre commune contient un secteur d'information sur les sols (SIS) pouvant occasionner des obligations et des restrictions d'usage.
Renseignez vous auprès de votre mairie.



SUP :

Votre commune contient un sol pollué occasionnant des obligations et des restrictions d'usage.
Renseignez vous auprès de votre mairie.

Liste des sites pollués ou potentiellement pollués recensés dans un rayon de 250m en annexe 1.

Liste des anciens sites industriels ou activités de service recensés dans un rayon de 500m en annexe 2.

Risque rupture de barrage sur Le pontet

Risque sur la commune **CONCERNÉ**

La rupture d'un barrage peut être une destruction partielle ou totale de l'ouvrage. Elle a pour conséquence une libération soudaine d'une partie de l'eau retenue et entraîne la formation d'une « vague » (onde de submersion) qui se propage vers l'aval. Celle-ci peut avoir pour conséquence une augmentation très rapide du niveau de l'eau à l'aval avec des effets potentiellement destructeurs.



Géorisques ne possède pas de données cartographiques sur ce risque à ce jour

Informations détaillées :



DDRM : DDRM84

Dans son Dossier Départemental des Risques Majeurs (DDRM), la préfecture a classé votre commune à risque pour les aléas et sous aléas :

[Rupture de barrage](#)

Annexe 1 : Liste des sites pollués ou potentiellement pollués recensés dans un rayon de 250m

Les tableaux ci-dessous répertorient les sites pollués ou potentiellement pollués ainsi que les anciens sites industriels ou activités de service (base de données CASIAS) sur votre commune.

5 sites pollués ou potentiellement pollués à moins de 250m

Identifiant	Nom établissement	Statut instruction
SSP000880801	Entrepôts Pétrolier Provencaux (EPP) site VENTOUX	En cours
SSP000386601	L'ABEILLE	En cours
SSP000409301	AFOUD ex Aboulghazi	Clôturée
SSP000386501	RENO (Ex REALPANIER)	En cours
SSP000386301	SUD FERTILISANTS	En cours

Annexe 2 : Liste des anciens sites industriels ou activités de service recensés dans un rayon de 500m

164 anciens sites industriels ou activités de service à moins de 500m

Identifiant	Nom établissement	Etat	Activité principale
SSP4087776	EPP Site Ventoux	En arrêt	
SSP3999847	friche SUD FERTILISANTS	En arrêt	
SSP3999846	BIGARD DISTRIBUTION S.A.	Indéterminé	
SSP3999845	EPP Site Ventoux	Indéterminé	
SSP3999844	PRADIER ROCHAGGLO	En arrêt	
SSP3999843	EPP Site Rhône	Indéterminé	
SSP3999661	Casse automobile	Indéterminé	
SSP3999660	Casse automobile	Indéterminé	
SSP3999659	Casse automobile	Indéterminé	
SSP3999658	Casse automobile	En arrêt	
SSP3999657	Casse automobile	Indéterminé	
SSP3999357	Usine d'engrais	Indéterminé	
SSP3999330	Minoterie	Indéterminé	
SSP3999329	Centre de tri de déchets industriels et	Indéterminé	
SSP3999328	Dépôt VHU	Indéterminé	
SSP3999283	Central téléphonique	En arrêt	
SSP3999282	Station service (usage interne)	Indéterminé	
SSP3999281	Usine de fabrication d'éléments de	Indéterminé	
SSP3999280	Station service	Indéterminé	
SSP3999279	Station service	Indéterminé	
SSP3998760	Depôt de liquides inflammables	Indéterminé	
SSP3998643	Dépôt de liquides inflammables	Indéterminé	
SSP3998631	Casse automobile	En arrêt	
SSP3998577	Stockage de produits dangereux en	Indéterminé	
SSP3998531	Station service Intermarché	Indéterminé	
SSP3998530	Atelier de réparations automobiles	Indéterminé	
SSP3998529	Usine de production de potages et de	Indéterminé	
SSP3998528	Station service	Indéterminé	
SSP3998527	Atelier de concassage et criblage de	Indéterminé	
SSP3998526	Hangar de préfabrication de panneaux	Indéterminé	
SSP3998507	Atelier de réparation automobiles	Indéterminé	
SSP3998506	Entrepôts frigorifiques	Indéterminé	
SSP3998504	Centrale de cogénération	Indéterminé	
SSP3998503	Exploitation de gaz liquéfié inflammable	Indéterminé	
SSP3998502	Blanchisserie	Indéterminé	
SSP3998501	Dépôt de vernis et peintures	Indéterminé	
SSP3998500	Distribution de gaz	Indéterminé	
SSP3998499	Usine de fabrication d'isolants	Indéterminé	

Identifiant	Nom établissement	Etat	Activité principale
SSP3998437	Pressing	Indéterminé	
SSP3998408	Déchetterie	Indéterminé	
SSP3998407	Centrale téléphonique	Indéterminé	
SSP3998406	Installation de concassage et criblage	Indéterminé	
SSP3998405	Dépôt de gaz	Indéterminé	
SSP3998404	Dépôt de gaz	Indéterminé	
SSP3998403	Garage	Indéterminé	
SSP3998402	Dépôt de liquides inflammables	Indéterminé	
SSP3998354	Dépôt de Liquides Inflammables (DLI)	Indéterminé	
SSP3998353	Station service "Relais du Pontet"	Indéterminé	
SSP3998352	Station service "Relais des bords du	Indéterminé	
SSP3998326	Fabrique chimique de fertilisants	Indéterminé	
SSP3998293	Usine de fabrication de matériaux	Indéterminé	
SSP3998236	Station service SHELL	Indéterminé	
SSP3998235	Conserverie de fruits et de légumes	En arrêt	
SSP3998179	Unité de valorisation de silicate de soude	Indéterminé	
SSP3998170	Station service "Garage Robert Durand	Indéterminé	
SSP3998169	Station service	Indéterminé	
SSP3998168	Garage "Auto 24"	Indéterminé	
SSP3998167	Entrepôt frigorifique	Indéterminé	
SSP3998166	Abattoir Intercommunal d'Avignon-Le	En arrêt	
SSP3998165	Dépôt de liquides inflammables	Indéterminé	
SSP3998164	Garage	Indéterminé	
SSP3998163	Carrosserie	Indéterminé	
SSP3998162	Station service	Indéterminé	
SSP3998161	Casse automobile	Indéterminé	
SSP3998157	Station service, relais des bords du	Indéterminé	
SSP3998121	Dépôt de Liquides Inflammables	Indéterminé	
SSP3998120	Dépôt de Liquides Inflammables	Indéterminé	
SSP3998119	Atelier de réparation, peinture	Indéterminé	
SSP3998118	Garage + Dépôt de Liquides	Indéterminé	
SSP3998117	Dépôt de Liquides Inflammables	Indéterminé	
SSP3998116	Atelier de bobinage électrique	Indéterminé	
SSP3998114	Atelier de charge d'accumulateur +	Indéterminé	
SSP3998113	Station essence	Indéterminé	
SSP3998112	Stockage de coke	Indéterminé	
SSP3998111	Centrale à béton	Indéterminé	
SSP3998033	Station service	Indéterminé	
SSP3997985	Fabrique de produits chimiques	En arrêt	
SSP3997984	Dépôt de liquides inflammables	Indéterminé	
SSP3997983	Dépôt de liquides inflammables	En arrêt	
SSP3997982	Dépôt de liquides inflammables	En arrêt	
SSP3997981	Dépôt de liquides inflammables	En arrêt	
SSP3997946	Station service	En arrêt	
SSP3997914	Fonderie	Indéterminé	

Identifiant	Nom établissement	Etat	Activité principale
SSP3997798	Vente d'automobiles	Indéterminé	
SSP3997750	Dépôt de Liquides Inflammables	Indéterminé	
SSP3997748	Dépôt de Liquides Inflammables	Indéterminé	
SSP3997663	Fabrique de garancine	Indéterminé	
SSP3997617	Station service	Indéterminé	
SSP3997616	Dépôt de Liquides Inflammables	En arrêt	
SSP3997615	Fabrication de carreaux en ciment	En arrêt	
SSP3997614	Tolerie-Peinture	Indéterminé	
SSP3997613	Dépôt de Liquides Inflammables	En arrêt	
SSP3997612	Dépôt de Liquides Inflammables	En arrêt	
SSP3997611	Blanchisserie	Indéterminé	
SSP3997610	Dépôt de Liquides Inflammables	Indéterminé	
SSP3997609	Dépôt de Liquides Inflammables	Indéterminé	
SSP3997608	Station service	Indéterminé	
SSP3997607	Station service	Indéterminé	
SSP3997606	Réservoirs souterrains	Indéterminé	
SSP3997586	Usine à plomb	Indéterminé	
SSP3997561	Teinturerie	En arrêt	
SSP3997560	Fabrique de carton et trituration de	Indéterminé	
SSP3997559	Cendres des orfèvres	Indéterminé	
SSP3997553	Fabrique de pate de cellulose	Indéterminé	
SSP3997390	Station service	Indéterminé	
SSP3997389	Station service 'Les Agassins'	En arrêt	
SSP3997388	Usine de carrelage, broyage et	Indéterminé	
SSP3997378	Dépôt de liquides inflammables	Indéterminé	
SSP3997329	Dépôt de liquides inflammables	En arrêt	
SSP3997284	Dépôt de liquides inflammables dans	En arrêt	
SSP3997283	Dépôt de bitume et asphalte avec fusion	Indéterminé	
SSP3997257	Pressing	En arrêt	
SSP3997207	Station service	En arrêt	
SSP3997206	Atelier de serrurerie	En arrêt	
SSP3997200	Station service	Indéterminé	
SSP3997146	Usine de produits chimiques	En arrêt	
SSP3997120	Dépôt de liquides inflammables	Indéterminé	
SSP3997095	Dépôt de liquides inflammables	Indéterminé	
SSP3996847	Station service	Indéterminé	
SSP3996846	Station service	En arrêt	
SSP3996842	Dépôt de gaz	Indéterminé	
SSP3996839	Dépôt de gaz	Indéterminé	
SSP3996823	Atelier de broyage et concassage de	En arrêt	
SSP3996808	Station service	Indéterminé	
SSP3996792	Dépôt de liquides inflammables	Indéterminé	
SSP3996781	Usine La Gauloise : Dépôt de liquides	Indéterminé	
SSP3996766	Station service	Indéterminé	
SSP3996753	Pressing automatique pour le nettoyage	Indéterminé	

Identifiant	Nom établissement	Etat	Activité principale
SSP3996701	Station service	En arrêt	
SSP3996690	Station service	En arrêt	
SSP3996657	Dépôt de liquides inflammables	Indéterminé	
SSP3996633	Fabrique d'engrais	Indéterminé	
SSP3996618	Usine chimique	En arrêt	
SSP3996547	Fabrique de pyrotechnie	Indéterminé	
SSP3996413	Fabrique d'acide nitrique,	En arrêt	
SSP3996411	Fabrique d'acide sulfurique	En arrêt	
SSP3996274	Fabrique d'acide sulfurique	Indéterminé	
SSP3996272	Fabrique de garancine	Indéterminé	
SSP3996255	Fabrique d'acide sulfurique et d'engrais	Indéterminé	
SSP3996251	Savonnerie	En arrêt	
SSP3996248	Fabrique de verre	En arrêt	
SSP3996153	Fabrique d'éther sulfurique	En arrêt	
SSP3996150	Fabrique d'éther sulfurique	Indéterminé	
SSP3996149	Atelier d'artifices	Indéterminé	
SSP3996147	Usine de garancine du Paradou.	En arrêt	
SSP3996132	Tannerie	Indéterminé	
SSP3996130	Tannerie Garde	En arrêt	
SSP3996123	Dépôt d'hydrocarbures	En arrêt	
SSP3996122	Fonderie de fer	Indéterminé	
SSP3996120	Usine de Réalpanier	En arrêt	
SSP3996119	Dépôt d'essence de térébantine	Indéterminé	
SSP3996115	Dépôt de mazout	En arrêt	
SSP3996113	Garage automobile	Indéterminé	
SSP3996111	Dépôt de sulfate de cuivre, soufre et	En arrêt	
SSP3996108	Dépôt d'hydrocarbures	Indéterminé	
SSP3996106	Dépôt d'hydrocarbures	En arrêt	
SSP3996033	Fabrique de goudron	Indéterminé	
SSP3996029	Papeterie de carton	Indéterminé	
SSP3996028	Usine de l'Oseraie	En arrêt	
SSP3996027	Fabrique d'acide sulfurique	Indéterminé	
SSP3996022	Fabrique de garancine	En arrêt	
SSP3995908	Fabrique d'acide sulfurique	Indéterminé	
SSP691468	SPMR	En arrêt	
SSP683964	SMURFIT KAPPA PAPETERIE ALFA	En arrêt	



RÉPUBLIQUE
FRANÇAISE

Liberté
Égalité
Fraternité



QUE FAIRE
EN CAS D'...

Premier risque naturel en France, les
inondations concernent une très grande
majorité des territoires français.

INONDATION ?

Avant une inondation

- **RENSEIGNEZ-VOUS** auprès de la **mairie** sur le type d'inondation qui vous concerne et les mesures de protection (lieux d'hébergement en cas d'évacuation, etc.)
- **FAITES RÉALISER** un **diagnostic** de vulnérabilité de votre maison
- **PRÉPAREZ** votre **kit d'urgence 72 heures** avec les objets et articles essentiels
- **PRÉVOYEZ** les dispositifs de **protection à installer** : sacs de sable, barrières amovibles (batardeaux) et le matériel pour surélever les meubles
- **AMÉNAGEZ** une **zone refuge** à l'étage, avec une ouverture permettant l'évacuation **OU IDENTIFIEZ** un lieu à proximité pour vous réfugier

Quand une inondation est annoncée et que l'eau monte

- **ÉLOIGNEZ-VOUS** des cours d'eau, des berges et des ponts
- **REPORTEZ** tous vos déplacements, que ce soit à pied ou en voiture
- **N'ALLEZ PAS CHERCHER** vos enfants à l'école ou à la crèche : ils y sont en sécurité
- **INFORMEZ-VOUS** sur les sites Météo-France et Vigicrues
- **INSTALLEZ** les dispositifs de protection, sans vous mettre en danger, et placez en hauteur les produits polluants
- **COUPEZ**, si possible, les réseaux de gaz, d'électricité et de chauffage
- **RÉFUGIEZ-VOUS** dans un bâtiment, en hauteur ou à l'étage, avec le kit d'urgence 72 heures
- **NE DESCENDEZ PAS** dans les sous-sols ou les parkings souterrains

Pendant toute la durée de l'inondation



NE PRENEZ PAS VOTRE VOITURE, 30 cm d'eau suffisent à emporter une voiture



ÉVITEZ DE TÉLÉPHONER afin de laisser les réseaux disponibles pour les secours



RESTEZ À L'ABRI, n'évacuez votre domicile que sur ordre des autorités



RESTEZ À L'ÉCOUTE des consignes des autorités

POUR EN SAVOIR PLUS : georisques.gouv.fr



RÉPUBLIQUE
FRANÇAISE

Liberté
Égalité
Fraternité



QUE FAIRE
EN CAS DE...

Le séisme est le risque naturel majeur potentiellement le plus meurtrier, tant par ses effets directs (chutes d'objets et effondrement de bâtiments) qu'indirects (mouvements de terrain, tsunami, etc.).

SÉISME ?

Avant les secousses, préparez-vous

- **REPÉREZ les endroits où vous protéger :**
loin des fenêtres, sous un meuble solide
- **FIXEZ les appareils et meubles lourds**
pour éviter qu'ils ne soient projetés ou renversés
- **PRÉPAREZ VOTRE KIT D'URGENCE 72H**
avec les objets et articles essentiels
- **FAITES RÉALISER UN DIAGNOSTIC de vulnérabilité** de votre bâtiment



Pendant les secousses

- **ABRITEZ-VOUS PRÈS D'UN MUR**, d'une structure porteuse ou sous des meubles solides
- **ELOIGNEZ-VOUS DES FENÊTRES** pour éviter les bris de verre
- Si vous êtes en rez-de-chaussée ou à proximité d'une sortie, **ÉLOIGNEZ-VOUS DU BÂTIMENT**
- **NE RESTEZ PAS PRÈS DES LIGNES ÉLECTRIQUES** ou d'ouvrages qui pourraient s'effondrer (ponts, corniches, ...)
- **EN VOITURE, NE SORTEZ PAS** et arrêtez-vous à distance des bâtiments
- **RESTEZ ATTENTIF :** après une première secousse, il peut y avoir des répliques



Après les secousses



SORTEZ DU BÂTIMENT, évacuez par les escaliers et éloignez-vous de ce qui pourrait s'effondrer



ELOIGNEZ-VOUS DES CÔTES et rejoignez les hauteurs : un séisme peut provoquer un tsunami



ÉVITEZ DE TÉLÉPHONER afin de laisser les réseaux disponibles pour les secours



RESTEZ À L'ÉCOUTE des consignes des autorités

POUR EN SAVOIR PLUS : georisques.gouv.fr



RÉPUBLIQUE
FRANÇAISE

Liberté
Égalité
Fraternité



QUE FAIRE
EN CAS D'...

Un accident industriel peut exposer la population et l'environnement à des effets thermiques, toxiques ou de surpression, jusqu'à plusieurs dizaines de kilomètres du lieu de l'accident.

ACCIDENT INDUSTRIEL ?

Si vous vivez dans une zone à risques industriels majeurs

- **DEMANDEZ À VOTRE MAIRIE** les brochures d'information éditées par l'industriel en lien avec la **préfecture** : elles informent sur les signaux d'alerte et indiquent la conduite à tenir
- **IDENTIFIEZ LE SIGNAL NATIONAL D'ALERTE** pour le reconnaître en cas d'événement
- **PRÉPAREZ VOTRE KIT D'URGENCE 72h** et munissez-vous de gros scotch

Alerte



Fin d'alerte



En cas d'accident industriel, dès que vous entendez le signal sonore d'alerte

- **METTEZ-VOUS À L'ABRI** dans un bâtiment en dur, fermez portes et fenêtres
- **ELOIGNEZ-VOUS DES FENÊTRES** afin de vous protéger des éclats de verre éventuels
- **CALFEUTREZ AVEC LE GROS SCOTCH LES OUVERTURES ET LES AÉRATIONS**, arrêtez la ventilation et la climatisation
- **EN CAS DE GÊNE RESPIRATOIRE** respirez à travers un linge humide
- **SI VOUS ÊTES DANS VOTRE VÉHICULE**, gagnez un bâtiment le plus rapidement possible
- **N'ALLEZ PAS CHERCHER VOS ENFANTS**, ils sont pris en charge par les équipes pédagogiques ou les secours



Jusqu'à la fin de l'alerte



RESTEZ À L'ÉCOUTE
des consignes des autorités



ÉVITEZ DE TÉLÉPHONER
afin de laisser les réseaux disponibles pour les secours



RESTEZ À L'ABRI,
n'évacuez votre domicile que sur ordre des autorités



NE FUMEZ PAS,
évitéz toute flamme ou étincelle