

GÉORISQUES

Rapport de risques

 **Commune recherchée :**

54400 Longwy

Ce rapport de risques est délivré à titre informatif.
Il a pour but de vous montrer une vision simplifiée des risques naturels et technologiques situés près de chez vous.

Vous pouvez consulter nos conditions d'utilisation sur :
georisques.gouv.fr/cgu

6 Risques naturels identifiés :



INONDATION

 sur ma commune :

EXISTANT



REMONTÉE DE NAPPE

 sur ma commune :

EXISTANT



SÉISME

 sur ma commune :

FAIBLE



MOUVEMENTS DE TERRAIN

 sur ma commune :

EXISTANT



RETRAIT GONFLEMENT DES
ARGILES

 sur ma commune :

IMPORTANT



RADON

 sur ma commune :

MODÉRÉ

3 Risques technologiques identifiés :



CANALISATIONS DE TRANSPORT
DE MATIÈRES DANGEREUSES

 sur ma commune :

CONCERNÉ



POLLUTION DES SOLS

 sur ma commune :

CONCERNÉ



RISQUES MINIERS

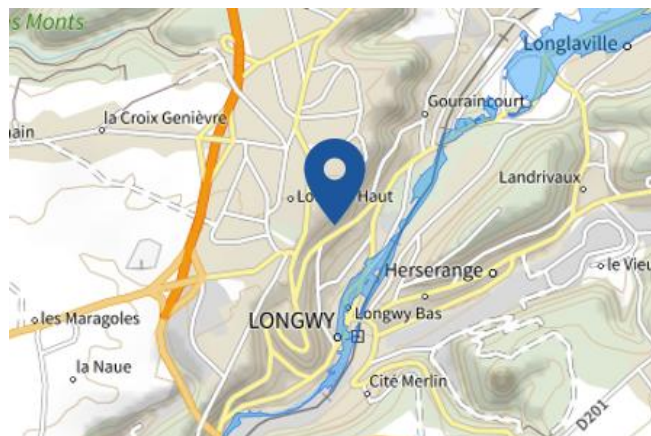
 sur ma commune :

EXISTANT

Risque d'inondation sur Longwy

Risque sur la commune **EXISTANT**

L'inondation est une submersion, rapide ou lente, d'une zone habituellement hors de l'eau.



 Zone à risque entraînant une servitude d'utilité publique

Informations détaillées :



PPRN : **PPRI LONGWY**

Le plan de prévention des risques naturels (PPRN) de type Inondation nommé PPRI LONGWY a été approuvé sur votre commune.

Date de prescription : 09/12/2008

Date d'approbation : 25/07/2017

Le PPR couvre les aléas suivant :

Inondation

Par une crue à débordement lent de cours d'eau

Le plan de prévention des risques est un document réalisé par l'État qui interdit de construire dans les zones les plus exposées et encadre les constructions dans les autres zones exposées.

Pour avoir tous les détails sur votre PPR, vous pouvez consulter le site de votre préfecture.



TRI : **Longwy**

Un territoire à risque important d'inondation (TRI) est une zone où les enjeux potentiellement exposés aux inondations sont les plus importants. L'identifiant de votre TRI est : 57DREAL20130008



AZI : **La Chiers (Zones Inondées)**

L'atlas des zones inondables (AZI) vise à faciliter la connaissance des risques d'inondations par les collectivités territoriales, les services de l'État et le public.

Risque d'inondation sur Longwy



DDRM : **DDRM54**

Dans son Dossier Départemental des Risques Majeurs (DDRM), la préfecture a classé votre commune à risque pour les aléas et sous aléas :

[Inondation](#)

[Par une crue à débordement lent de cours d'eau](#)

11 inondations classées en catastrophe naturelle dans ma commune :

Une CATNAT est une Catastrophe Naturelle, liée à un phénomène ou conjonction de phénomènes dont les effets sont particulièrement dommageables. Lorsqu'une catastrophe naturelle frappe un territoire, on dit que "le territoire est en état de catastrophe naturelle".

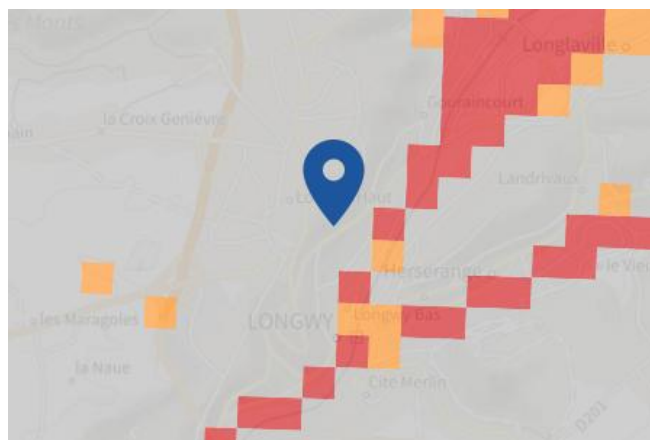
Code NOR	Libellé	Début le	Sur le journal officiel du
INTE2122730A	Inondations et/ou Coulées de Boue	13/07/2021	01/08/2021
INTE1425669A	Inondations et/ou Coulées de Boue	06/07/2014	07/11/2014
INTE9900627A	Mouvement de Terrain	25/12/1999	30/12/1999
INTE9500070A	Inondations et/ou Coulées de Boue	17/01/1995	08/02/1995
INTE9400004A	Inondations et/ou Coulées de Boue	13/12/1993	15/01/1994
INTE9300315A	Inondations et/ou Coulées de Boue	11/01/1993	08/07/1993
INTE9000196A	Inondations et/ou Coulées de Boue	15/02/1990	24/05/1990
INTE8900295A	Inondations et/ou Coulées de Boue	04/12/1988	21/06/1989
NOR19840921	Inondations et/ou Coulées de Boue	11/07/1984	18/10/1984
NOR19840511	Inondations et/ou Coulées de Boue	01/02/1984	24/05/1984
NOR19830111	Inondations et/ou Coulées de Boue	08/12/1982	13/01/1983

Risque de remontées de nappe sur Longwy

Risque sur la commune **EXISTANT**

Une inondation par remontée de nappe se produit lorsque la nappe phréatique (le réservoir d'eau souterrain) sature le sol et remonte à la surface, souvent après des pluies prolongées ou des crues.

Les remontées de nappes peuvent provoquer l'inondation de caves et engendrer l'endommagement du bâti, notamment du fait d'infiltrations dans les murs. A long terme, des infiltrations dans les murs peuvent désagréger les mortiers. Il faut être très prudent lors des opérations de pompage lorsque des caves ont été inondées afin de ne pas fragiliser les murs à cause d'une différence de pression exercée par l'eau.



 Zones potentiellement sujettes aux débordements de nappe fiabilité FORTE	 Zones potentiellement sujettes aux inondations de cave fiabilité FORTE	 Pas de débordement de nappe ni d'inondations de cave fiabilité FORTE
 Zones potentiellement sujettes aux débordements de nappe fiabilité MOYENNE	 Zones potentiellement sujettes aux inondations de cave fiabilité MOYENNE	 Pas de débordement de nappe ni d'inondations de cave fiabilité MOYENNE
 Zones potentiellement sujettes aux débordements de nappe fiabilité FAIBLE	 Zones potentiellement sujettes aux inondations de cave fiabilité FAIBLE	 Pas de débordement de nappe ni d'inondations de cave fiabilité FAIBLE
 Zones potentiellement sujettes aux débordements de nappe fiabilité INCONNUE	 Zones potentiellement sujettes aux inondations de cave fiabilité INCONNUE	 Pas de débordement de nappe ni d'inondations de cave fiabilité INCONNUE

Informations détaillées :



REMONTÉE DE NAPPES :

Votre niveau d'exposition aux remontées de nappes est : Zones potentiellement sujettes aux débordements de nappe.

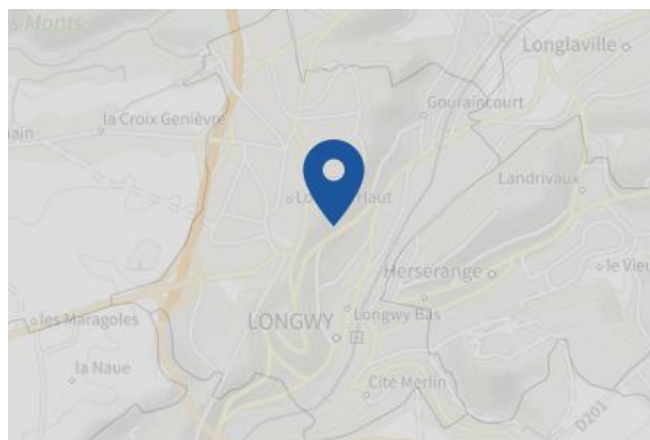
L'indication de fiabilité associé à votre zone est : FAIBLE

Risque de séisme sur Longwy

Risque sur la commune **FAIBLE**

Les tremblements de terre naissent généralement dans les profondeurs de l'écorce terrestre et causent des secousses plus ou moins violentes à la surface du sol. Généralement engendrés par la reprise d'un mouvement tectonique le long d'une faille, ils peuvent avoir pour conséquence d'autres phénomènes : mouvements de terrain, raz de marée, liquéfaction des sols (perte de portance), effet hydrologique.

Certains sites, en fonction de leur relief et de la nature du sol, peuvent amplifier les mouvements créés par le séisme. On parle alors d'effet de site. On caractérise un séisme par sa magnitude (énergie libérée) et son intensité (effets observés ou ressentis par l'homme, ampleurs des dégâts aux constructions).



Informations détaillées :



SÉISME : Échelle règlementaire et obligations associées

Sur l'échelle règlementaire, à votre adresse, le risque sismique est de **1/5**.

Pour votre sécurité, à partir d'un risque de niveau 2, des obligations en cas de travaux ou de construction sont liées à prévenir votre risque sismique. Vous pouvez les consulter sur cette fiche.

Risque de mouvements de terrain sur Longwy

Risque sur la commune **EXISTANT**

Les mouvements de terrain regroupent un ensemble de déplacements, plus ou moins brutaux, du sol ou du sous-sol.

Les volumes en jeu peuvent aller de quelques mètres cubes à plusieurs millions de mètres cubes.

Les déplacements peuvent être lents (quelques millimètres par an) à très rapides (quelques centaines de mètres par jour).

Généralement, les mouvements de terrain mobilisant un volume important sont peu rapides. Ces phénomènes sont souvent très destructeurs, car les aménagements humains y sont très sensibles et les dommages aux biens sont considérables et souvent irréversibles.

Les types de risques mouvements de terrain à ma commune:

- Affaissements et effondrements d'origine anthropique (anciennes carrières souterraines, hors mines) : Cavités souterraines formées naturellement, générant des vides dont les toits sont susceptibles de rompre subitement



Informations détaillées :



DDRM : **DDRM54**

Dans son Dossier Départemental des Risques Majeurs (DDRM), la préfecture a classé votre commune à risque pour les aléas et sous aléas :

[Mouvement de terrain](#)

[Affaissements et effondrements d'origine anthropique \(anciennes carrières souterraines, hors mines\)](#)

1 Mouvements de terrain classés en catastrophe naturelle dans ma commune :

Une CATNAT est une Catastrophe Naturelle, liée à un phénomène ou conjonction de phénomènes dont les effets sont particulièrement dommageables. Lorsqu'une catastrophe naturelle frappe un territoire, on dit que "le territoire est en état de catastrophe naturelle".

Code NOR	Libellé	Début le	Sur le journal officiel du
INTE9900627A	Mouvement de Terrain	25/12/1999	30/12/1999

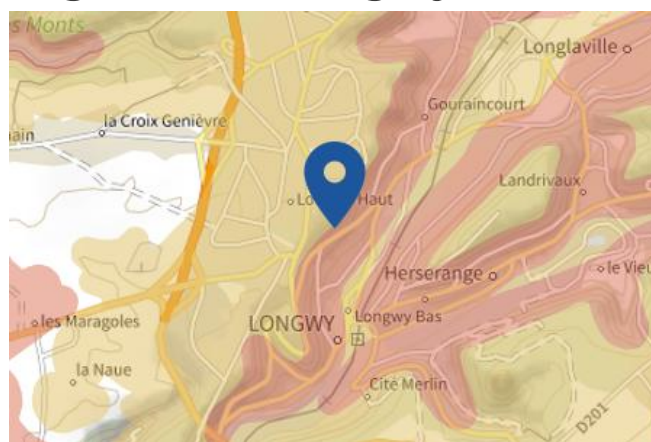
Liste des mouvements de terrain recensés dans un rayon de 100m en annexe 1.

Liste des cavités recensées dans un rayon de 100m en annexe 2.

Risque de retrait gonflement des argiles sur Longwy

Risque sur la commune **IMPORTANT**

Les sols qui contiennent de l'argile gonflent en présence d'eau (saison des pluies) et se tassent en saison sèche. Ces mouvements de gonflement et de rétraction du sol peuvent endommager les bâtiments (fissuration). Les maisons individuelles qui n'ont pas été conçues pour résister aux mouvements des sols argileux peuvent être significativement endommagées. C'est pourquoi le phénomène de retrait et de gonflement des argiles est considéré comme un risque naturel. Le changement climatique, avec l'aggravation des périodes de sécheresse, augmente ce risque.



Informations détaillées :



RGA : Échelle réglementaire et obligations associées

Sur l'échelle réglementaire, à votre adresse, le risque de gonflement des argiles est de **2/3**.
Pour votre sécurité, des obligations en cas de travaux ou de construction sont liées à prévenir le risque.

1 sécheresses classées en catastrophe naturelle dans ma commune :

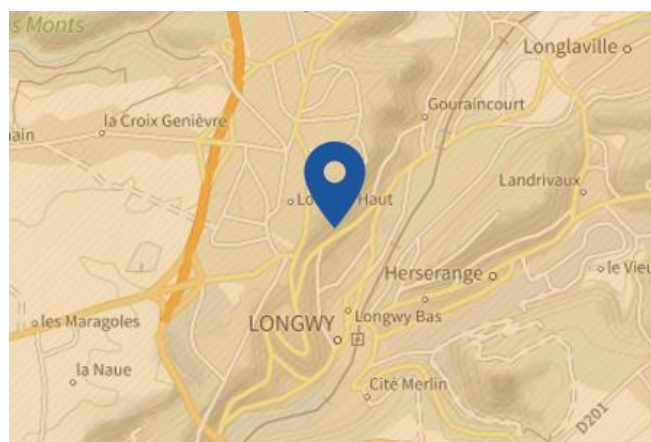
Une CATNAT est une Catastrophe Naturelle, liée à un phénomène ou conjonction de phénomènes dont les effets sont particulièrement dommageables. Lorsqu'une catastrophe naturelle frappe un territoire, on dit que "le territoire est en état de catastrophe naturelle".

Code NOR	Libellé	Début le	Sur le journal officiel du
IOME2324730A	Sécheresse	01/07/2022	20/10/2023

Risque radon sur Longwy

Risque sur la commune **MODÉRÉ**

Le radon est un gaz radioactif naturel. Il est présent dans le sol, l'air et l'eau. Il présente principalement un risque sanitaire pour l'homme lorsqu'il s'accumule dans les bâtiments.



Informations détaillées :



RADON : Potentiel radon moyen : recommandations et obligations

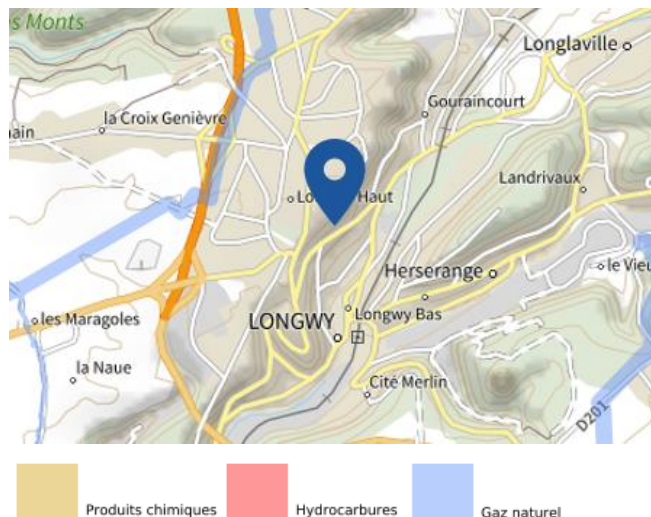
Sur l'échelle réglementaire dans votre commune, le potentiel radon est de **2/3**.

Pour votre sécurité, lorsque le potentiel radon est élevé (niveau 3), il existe des recommandations et une obligation d'informer les acquéreurs ou locataires. Vous pouvez les consulter sur cette fiche.

Canalisations de transport de matières dangereuses sur Longwy

 Risque sur la commune **CONCERNÉ**

Les canalisations sont fixes et protégées. En général, elles sont enterrées à au moins 80 cm de profondeur. Les canalisations sont utilisées pour le transport sur grandes distances du gaz naturel (gazoducs), des hydrocarbures liquides ou liquéfiés (oléoducs, pipelines), de certains produits chimiques (éthylène, propylène...) et de la saumure (saumoduc).



Risque de pollution des sols sur Longwy

Risque sur la commune **CONCERNÉ**

Un site pollué est un site qui, du fait d'anciens dépôts de déchets ou d'infiltration de substances polluantes, présente une pollution susceptible de provoquer une nuisance ou un risque pérenne pour les personnes ou l'environnement.



Informations détaillées :



SIS :

Votre commune contient un secteur d'information sur les sols (SIS) pouvant occasionner des obligations et des restrictions d'usage.
Renseignez vous auprès de votre mairie.

Liste des sites pollués ou potentiellement pollués recensés dans un rayon de 250m en annexe 3.

Liste des anciens sites industriels ou activités de service recensés dans un rayon de 500m en annexe 4.

Risque minier sur Longwy

Risque sur la commune **EXISTANT**

A l'arrêt de l'exploitation des mines souterraines, et en dépit des travaux de mise en sécurité, peuvent se produire plusieurs types de risques.

Il y a généralement des mouvements résiduels de terrain : effondrements localisés ou généralisés, affaissements. Les dommages peuvent être importants et affecter les bâtiments, la voirie ainsi que les réseaux notamment de gaz et d'eau.

Selon leur nature, les anciennes exploitations minières peuvent générer d'autres risques : pollution de l'eau, inondation par remontée des eaux en zones affaissées, explosions gazeuses (grisou), émissions de gaz asphyxiants, toxiques ou de radioactivité (uranium ou radon).



Informations détaillées :



PPRM : PPRM Secteur de Longwy

Le plan de prévention des risques miniers (PPRM) nommé PPRM Secteur de Longwy a été approuvé sur votre commune.

Date de prescription : 10/01/2008

Date d'approbation : 24/01/2012

Le PPRM couvre les aléas suivant:

[Affaissement minier](#)

[Effondrements localisés](#)

[Affaissements progressifs](#)

[Tassements](#)

Le plan de prévention des risques est un document réalisé par l'État qui interdit de construire dans les zones les plus exposées et encadre les constructions dans les autres zones exposées.

Pour avoir tous les détails sur votre PPR, vous pouvez consulter le site de votre préfecture.

Annexe 1 : Liste des mouvements de terrain recensés dans un rayon de 100m

6 mouvements de terrain recensés dans la commune

Identifiant	Type	Lieu
11576502	Effondrement / Affaissement	Rue des Sapins (intersection avec rue des Carmes)
11576598	Glissement	au sud de la ZI de Pulventeux
11576599	Glissement	
11576600	Glissement	Versant nord Roche aux Carmes
65400591	Glissement	Sur la RN 57 versant est du lieu-dit "La Roche aux Carmes"
65400592	Glissement	Le long de la N52, à l'est de LONGWY-BAS

Annexe 2 : Liste des cavités recensées dans un rayon de 100m

1 cavités recensées dans la commune

Identifiant	Type	Nom
LORAW0025479	naturelle	Cavité de la rue des Sapins

Annexe 3 : Liste des sites pollués ou potentiellement pollués recensés dans un rayon de 250m

Les tableaux ci-dessous répertorient les sites pollués ou potentiellement pollués ainsi que les anciens sites industriels ou activités de service (base de données CASIAS) sur votre commune.

5 sites pollués ou potentiellement pollués à moins de 250m

Identifiant	Nom établissement	Statut instruction
SSP000275601	Cessation d'activités 1991	En cours
SSP000275301	Cessation d'activités 1976	En cours
SSP000808601	Pollution accidentelle 1994	Clôturée
SSP000241501	USINE DE SENELLE (AMF)	En cours
SSP000249901	USINE DE LA CHIERS	En cours

Annexe 4 : Liste des anciens sites industriels ou activités de service recensés dans un rayon de 500m

156 anciens sites industriels ou activités de service à moins de 500m

Identifiant	Nom établissement	Etat	Activité principale
SSP3912681	GARE SNCF DE LONGWY	Indéterminé	
SSP3912466	Grillage de minerais carbonatés	En arrêt	
SSP3912451	Dépôt de gaz	Indéterminé	
SSP3912443	Garage carrosserie-tôlerie	Indéterminé	
SSP3912415	Garage	Indéterminé	
SSP3912361	Laboratoire de charcuterie	Indéterminé	
SSP3911683	Garage	Indéterminé	
SSP3911647	Dépôt de liquide inflammable	Indéterminé	
SSP3910944	Poste électrique	Indéterminé	
SSP3910943	Fabrication de matériel électronique	Indéterminé	
SSP3910942	Dépôt de gaz combustibles	Indéterminé	
SSP3910941	Fonderie, dépôt de liquide inflammable,	Indéterminé	
SSP3910940	Centre de transit d'Ordures Ménagères,	Indéterminé	
SSP3910939	Poste de reprise d'eau potable de	Indéterminé	
SSP3910938	Fabrique d'acétylène, Dépôt de Gaz	Indéterminé	
SSP3910937	Magasin Prisunic, Transformateurs	Indéterminé	
SSP3910936	Dépôt de gaz liquide	Indéterminé	
SSP3910935	Dépôt de gaz liquéfié, Garage, Dépôt de	Indéterminé	
SSP3910934	Fabrication acétylène	Indéterminé	
SSP3910933	Usine de constructions et réparations	Indéterminé	
SSP3910932	Application de peinture	Indéterminé	
SSP3910931	Application de peinture, réparation	Indéterminé	
SSP3910930	Carrosserie, usage de peintures et	Indéterminé	
SSP3910929	Garage - Carrosserie	Indéterminé	
SSP3910928	Garage	Indéterminé	
SSP3910927	Dépôt de carburant	Indéterminé	
SSP3910926	Garage, carrosserie, tôlerie, application	Indéterminé	
SSP3910925	Station-service	Indéterminé	
SSP3910924	Fonderie de métaux non ferreux	Indéterminé	
SSP3910922	Laboratoire de charcuterie	Indéterminé	
SSP3910921	Laboratoire de charcuterie	Indéterminé	
SSP3910920	Centre avec transformateur	Indéterminé	
SSP3910919	Piscine Municipale	En arrêt	
SSP3910918	Laiterie	Indéterminé	
SSP3910917	Collège	Indéterminé	
SSP3910916	Collège	Indéterminé	
SSP3910915	Magasin de carrelages revêtement de sol	Indéterminé	
SSP3910914	Dépôt de liquides inflammables	Indéterminé	

Identifiant	Nom établissement	Etat	Activité principale
SSP3910913	Magasin "Au vêtement moderne"	Indéterminé	
SSP3910912	Pressing	Indéterminé	
SSP3910911	Lycée Alfred Mézières - Ateliers	Indéterminé	
SSP3910910	Bureau de poste	Indéterminé	
SSP3910909	Centre de télécommunication	Indéterminé	
SSP3910908	Dépôt de Liquides Inflammables	Indéterminé	
SSP3910907	Blanchisserie	Indéterminé	
SSP3910906	Dépôt de liquides inflammables	Indéterminé	
SSP3910905	Dépôt de propane	Indéterminé	
SSP3910904	Dépôt de chiffons, ferraille	Indéterminé	
SSP3910903	Transformateurs pyralène	Indéterminé	
SSP3910902	Transformateurs pyralène	En arrêt	
SSP3910901	Atelier de chaudronnerie-tôlerie	Indéterminé	
SSP3910900	Transformateurs pyralène	Indéterminé	
SSP3910899	Atelier de battage, cardage, épuration	Indéterminé	
SSP3910898	Fabrique de matériaux en béton	Indéterminé	
SSP3910897	Supermarché, Transformateur	Indéterminé	
SSP3910896	Fabrique de tringles à rideaux	Indéterminé	
SSP3910895	Production d'acétylène	Indéterminé	
SSP3910894	Atelier de torréfaction du café	Indéterminé	
SSP3910845	Centre commercial	Indéterminé	
SSP3910829	Carrosserie	En arrêt	
SSP3910789	Fabrication de céramiques	Indéterminé	
SSP3910774	Fabrique de béton	Indéterminé	
SSP3910671	Magasin de bricolage	Indéterminé	
SSP3910419	Dépôt de charbon	Indéterminé	
SSP3910382	Ecole avec transformateur	Indéterminé	
SSP3910336	Usine, dépôt de gaz	En arrêt	
SSP3910310	Dépôt de gaz combustibles	Indéterminé	
SSP3910304	Quincaillerie, Magasin, Dépôt	Indéterminé	
SSP3910296	Poste électrique	Indéterminé	
SSP3910202	Poste électrique	Indéterminé	
SSP3909814	Dépôt d'oxygène liquide	Indéterminé	
SSP3909706	Pressing	Indéterminé	
SSP3909675	Dépôt de Liquides Inflammables	Indéterminé	
SSP3909616	Supermarché, Dépôt de Liquides	Indéterminé	
SSP3909562	Garage, carrosserie, tôlerie, Dépôt de	Indéterminé	
SSP3909546	Garage, Carrosserie, Tôlerie, application	En arrêt	
SSP3909532	Société d'autocars avec dépôt de liquide	Indéterminé	
SSP3909519	Dépôt de gaz	Indéterminé	
SSP3909501	Usine de confection textile	Indéterminé	
SSP3909378	Teinturerie-blanchisserie	Indéterminé	
SSP3909351	Dépôt de liquides inflammables	Indéterminé	
SSP3909347	Dépôt de liquides inflammables	Indéterminé	
SSP3909317	Garage	Indéterminé	

Identifiant	Nom établissement	Etat	Activité principale
SSP3909283	Garage, carrosserie, tôlerie, peinture,	Indéterminé	
SSP3909280	Teinturerie Blanchisserie, Dépôt de	Indéterminé	
SSP3909268	Dépôt de Liquides Inflammables,	Indéterminé	
SSP3909255	Bureaux avec dépôt de liquide	Indéterminé	
SSP3909243	Etablissement Horticole, Dépôt de	Indéterminé	
SSP3909196	Garage Carrosserie	Indéterminé	
SSP3909194	Utilisation de substances radioactives	Indéterminé	
SSP3909192	Dépôt de ciment, atelier de fabrication	Indéterminé	
SSP3909187	Dépôt de Liquides Inflammables	Indéterminé	
SSP3909180	Station-service (interne à la Société)	Indéterminé	
SSP3909175	Dépôt de Liquides Inflammables,	Indéterminé	
SSP3909173	Atelier de réparation électro-mécanique	Indéterminé	
SSP3909128	Dépôt de liquide inflammable	Indéterminé	
SSP3909108	Garage station-service	Indéterminé	
SSP3909107	Locaux d'exploitation de collecte de	Indéterminé	
SSP3909083	Laboratoire de charcuterie avec Dépôt	Indéterminé	
SSP3909064	Dépôt de goudrons, Dépôt de houille	Indéterminé	
SSP3909061	Garages	Indéterminé	
SSP3909050	Dépôt de Liquides Inflammables	Indéterminé	
SSP3909021	Dépôt de liquide inflammable	Indéterminé	
SSP3909017	Carrière. Dépôt de liquide inflammable	Indéterminé	
SSP3909007	Station-service	Indéterminé	
SSP3909003	Station-service - Garage	Indéterminé	
SSP3908991	Station-service	Indéterminé	
SSP3908978	Garage Mécanique	Indéterminé	
SSP3908932	Garage Station-service	Indéterminé	
SSP3908852	Dépôt de liquide inflammable	Indéterminé	
SSP3908806	Stockage de liquide inflammable	Indéterminé	
SSP3908719	Stockage de liquide inflammable	Indéterminé	
SSP3908712	Dépôt de liquide inflammable	Indéterminé	
SSP3908563	Dépôt de gaz combustible liquéfié,	Indéterminé	
SSP3908561	Chaudronnerie, tôlerie, charpentes en	Indéterminé	
SSP3908560	Dépôt de liquide inflammable	Indéterminé	
SSP3908559	Sidérurgie	Indéterminé	
SSP3908558	Sidérurgie	Indéterminé	
SSP3908557	Dépôt d'oxygène liquide	Indéterminé	
SSP3908556	Produits chimiques	Indéterminé	
SSP3908555	Travail du bois	Indéterminé	
SSP3908554	Dépôt d'acétylène, gaz, ammoniac	Indéterminé	
SSP3908425	Usine métallurgique	Indéterminé	
SSP3908417	Dépôt de liquides inflammables	Indéterminé	
SSP3908374	Garage Carrosserie tôlerie peinture	Indéterminé	
SSP3908370	Station-service	Indéterminé	
SSP3908330	Installation de combustion	Indéterminé	
SSP3908318	Commissariat avec distribution de	Indéterminé	

Identifiant	Nom établissement	Etat	Activité principale
SSP3908317	Atelier-garage-distribution d'essence	Indéterminé	
SSP3908181	Garage-carrosserie	Indéterminé	
SSP3908119	Métallurgie et dépôt de gaz	Indéterminé	
SSP3908055	Dépôt de liquide inflammable	Indéterminé	
SSP3908053	Dépôt de liquide inflammable	Indéterminé	
SSP3908041	Dépôt de liquide Inflammable, Station-	Indéterminé	
SSP3907982	Station-service	Indéterminé	
SSP3907934	Fabrique de produits réfractaires	Indéterminé	
SSP3907919	Atelier de fabrication de peinture et	Indéterminé	
SSP3907887	Dépôt d'ordures ménagères	En arrêt	
SSP3907850	Garage, Station-service	Indéterminé	
SSP3907826	Station de stockage de goudron	Indéterminé	
SSP3907812	Dépôt d'hydrocarbures	Indéterminé	
SSP3907807	Haut-Fourneaux, Fours, Atelier	En arrêt	
SSP3907579	Dépôt de liquide inflammable, Emploi	Indéterminé	
SSP3907359	Site des anciennes aciéries	En arrêt	
SSP3907263	Garage Berardi	En arrêt	
SSP3907261	Tuilerie-briquetterie, Fabrique de	En arrêt	
SSP3907260	ex Fonderie	En arrêt	
SSP557574	SARL Blanc Net	En arrêt	
SSP557573	MONTANARI	En arrêt	
SSP557338	DIDIER SIPC	En arrêt	
SSP557238	AIR LIQUIDE	En arrêt	
SSP556618	MOVEngineering	En arrêt	
SSP555028	ISOTHELM	En arrêt	
SSP553139	PANASONIC FRANCE	En arrêt	
SSP553137	ANDRIN G. ET FILS	En arrêt	
SSP553136	MOLINARIO	En arrêt	



RÉPUBLIQUE
FRANÇAISE

Liberté
Égalité
Fraternité



QUE FAIRE
EN CAS D'...

Premier risque naturel en France, les
inondations concernent une très grande
majorité des territoires français.

INONDATION ?

Avant une inondation

- **RENSEIGNEZ-VOUS** auprès de la **mairie** sur le type d'inondation qui vous concerne et les mesures de protection (lieux d'hébergement en cas d'évacuation, etc.)
- **FAITES RÉALISER** un **diagnostic** de vulnérabilité de votre maison
- **PRÉPAREZ** votre **kit d'urgence 72 heures** avec les objets et articles essentiels
- **PRÉVOYEZ** les **dispositifs de protection à installer** : sacs de sable, barrières amovibles (batardeaux) et le matériel pour surélever les meubles
- **AMÉNAGEZ** une **zone refuge** à l'étage, avec une ouverture permettant l'évacuation **OU IDENTIFIEZ** un lieu à proximité pour vous réfugier

Quand une inondation est annoncée et que l'eau monte

- **ÉLOIGNEZ-VOUS** des cours d'eau, des berges et des ponts
- **REPORTÉZ** tous vos déplacements, que ce soit à pied ou en voiture
- **N'ALLEZ PAS CHERCHER** vos enfants à l'école ou à la crèche : ils y sont en sécurité
- **INFORMEZ-VOUS** sur les sites Météo-France et Vigicrues
- **INSTALLEZ** les dispositifs de protection, sans vous mettre en danger, et placez en hauteur les produits polluants
- **COUPEZ**, si possible, les réseaux de gaz, d'électricité et de chauffage
- **RÉFUGIEZ-VOUS** dans un bâtiment, en hauteur ou à l'étage, avec le kit d'urgence 72 heures
- **NE DESCENDEZ PAS** dans les sous-sols ou les parkings souterrains

Pendant toute la durée de l'inondation



NE PRENEZ PAS VOTRE VOITURE, 30 cm d'eau suffisent à emporter une voiture



ÉVITEZ DE TÉLÉPHONER afin de laisser les réseaux disponibles pour les secours



RESTEZ À L'ABRI, n'évacuez votre domicile que sur ordre des autorités



RESTEZ À L'ÉCOUTE des consignes des autorités

POUR EN SAVOIR PLUS : georisques.gouv.fr



RÉPUBLIQUE
FRANÇAISE

Liberté
Égalité
Fraternité



QUE FAIRE
EN CAS DE...

Le séisme est le risque naturel majeur potentiellement le plus meurtrier, tant par ses effets directs (chutes d'objets et effondrement de bâtiments) qu'indirects (mouvements de terrain, tsunami, etc.).

SÉISME ?

Avant les secousses, préparez-vous

- **REPÉREZ les endroits où vous protéger :**
loin des fenêtres, sous un meuble solide
- **FIXEZ les appareils et meubles lourds**
pour éviter qu'ils ne soient projetés ou renversés
- **PRÉPAREZ VOTRE KIT D'URGENCE 72H**
avec les objets et articles essentiels
- **FAITES RÉALISER UN DIAGNOSTIC de vulnérabilité** de votre bâtiment



Pendant les secousses

- **ABRITEZ-VOUS PRÈS D'UN MUR**, d'une structure porteuse ou sous des meubles solides
- **ELOIGNEZ-VOUS DES FENÊTRES** pour éviter les bris de verre
- Si vous êtes en rez-de-chaussée ou à proximité d'une sortie, **ÉLOIGNEZ-VOUS DU BÂTIMENT**
- **NE RESTEZ PAS PRÈS DES LIGNES ÉLECTRIQUES** ou d'ouvrages qui pourraient s'effondrer (ponts, corniches, ...)
- **EN VOITURE, NE SORTEZ PAS** et arrêtez-vous à distance des bâtiments
- **RESTEZ ATTENTIF :** après une première secousse, il peut y avoir des répliques



Après les secousses



SORTEZ DU BÂTIMENT, évacuez par les escaliers et éloignez-vous de ce qui pourrait s'effondrer



ELOIGNEZ-VOUS DES CÔTES et rejoignez les hauteurs : un séisme peut provoquer un tsunami



ÉVITEZ DE TÉLÉPHONER afin de laisser les réseaux disponibles pour les secours



RESTEZ À L'ÉCOUTE des consignes des autorités

POUR EN SAVOIR PLUS : georisques.gouv.fr

