

GÉORISQUES

Rapport de risques

 **Commune recherchée :**

59700 Marcq-en-Barœul

Ce rapport de risques est délivré à titre informatif.
Il a pour but de vous montrer une vision simplifiée des risques naturels et technologiques situés près de chez vous.

Vous pouvez consulter nos conditions d'utilisation sur :
georisques.gouv.fr/cgu

5 Risques naturels identifiés :



INONDATION

 sur ma commune :

EXISTANT



REMONTÉE DE NAPPE

 sur ma commune :

EXISTANT



SÉISME

 sur ma commune :

FAIBLE



**RETRAIT GONFLEMENT DES
ARGILES**

 sur ma commune :

MODÉRÉ



RADON

 sur ma commune :

FAIBLE

3 Risques technologiques identifiés :



**INSTALLATIONS INDUSTRIELLES
CLASSÉES (ICPE)**

 sur ma commune :

CONCERNÉ



**CANALISATIONS DE TRANSPORT
DE MATIÈRES DANGEREUSES**

 sur ma commune :

CONCERNÉ



POLLUTION DES SOLS

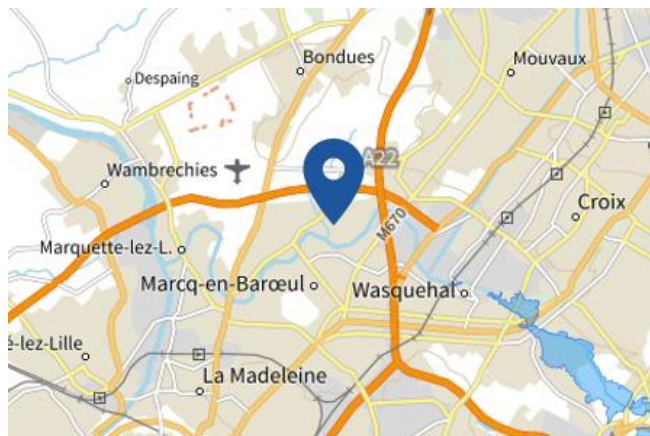
 sur ma commune :

CONCERNÉ

Risque d'inondation sur Marcq-en-barœul

Risque sur la commune **EXISTANT**

L'inondation est une submersion, rapide ou lente, d'une zone habituellement hors de l'eau.



 Zone à risque entraînant une servitude d'utilité publique

Informations détaillées :



TRI : TRI Lille

Un territoire à risque important d'inondation (TRI) est une zone où les enjeux potentiellement exposés aux inondations sont les plus importants. L'identifiant de votre TRI est : 59DREAL20140002



DDRM : DDRM59

Dans son Dossier Départemental des Risques Majeurs (DDRM), la préfecture a classé votre commune à risque pour les aléas et sous aléas :

[Inondation](#)

8 inondations classées en catastrophe naturelle dans ma commune :

Une CATNAT est une Catastrophe Naturelle, liée à un phénomène ou conjonction de phénomènes dont les effets sont particulièrement dommageables. Lorsqu'une catastrophe naturelle frappe un territoire, on dit que "le territoire est en état de catastrophe naturelle".

Code NOR	Libellé	Début le	Sur le journal officiel du
INTE1630434A	Inondations et/ou Coulées de Boue	07/06/2016	07/12/2016
INTE9900627A	Inondations et/ou Coulées de Boue	25/12/1999	30/12/1999
INTE9400003A	Inondations et/ou Coulées de Boue	24/07/1993	11/02/1994
INTX9210277A	Inondations et/ou Coulées de Boue	19/11/1991	18/08/1992
INTE9200181A	Inondations et/ou Coulées de Boue	06/07/1991	03/04/1992
INTE9000289A	Inondations et/ou Coulées de Boue	07/07/1989	15/08/1990

Risque d'inondation sur Marcq-en-barœul

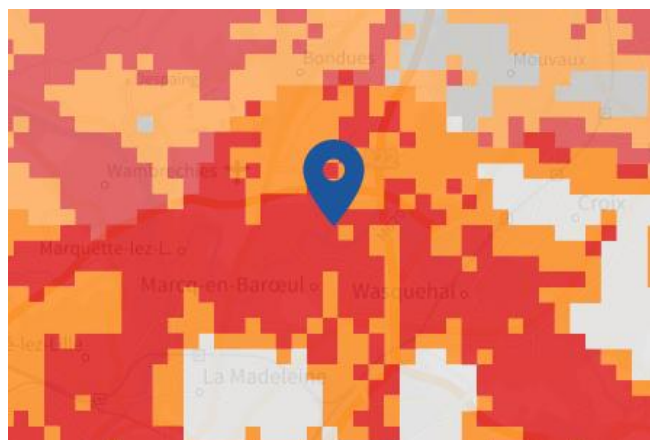
Code NOR	Libellé	Début le	Sur le journal officiel du
BUDD8750074A	Inondations et/ou Coulées de Boue	17/07/1987	30/10/1987
NOR19831005	Inondations et/ou Coulées de Boue	21/06/1983	08/10/1983

Risque de remontées de nappe sur Marcq-en-barœul

Risque sur la commune **EXISTANT**

Une inondation par remontée de nappe se produit lorsque la nappe phréatique (le réservoir d'eau souterrain) sature le sol et remonte à la surface, souvent après des pluies prolongées ou des crues.

Les remontées de nappes peuvent provoquer l'inondation de caves et engendrer l'endommagement du bâti, notamment du fait d'infiltrations dans les murs. A long terme, des infiltrations dans les murs peuvent désagréger les mortiers. Il faut être très prudent lors des opérations de pompage lorsque des caves ont été inondées afin de ne pas fragiliser les murs à cause d'une différence de pression exercée par l'eau.



 Zones potentiellement sujettes aux débordements de nappe fiabilité FORTE	 Zones potentiellement sujettes aux inondations de cave fiabilité FORTE	 Pas de débordement de nappe ni d'inondations de cave fiabilité FORTE
 Zones potentiellement sujettes aux débordements de nappe fiabilité MOYENNE	 Zones potentiellement sujettes aux inondations de cave fiabilité MOYENNE	 Pas de débordement de nappe ni d'inondations de cave fiabilité MOYENNE
 Zones potentiellement sujettes aux débordements de nappe fiabilité FAIBLE	 Zones potentiellement sujettes aux inondations de cave fiabilité FAIBLE	 Pas de débordement de nappe ni d'inondations de cave fiabilité FAIBLE
 Zones potentiellement sujettes aux débordements de nappe fiabilité INCONNUE	 Zones potentiellement sujettes aux inondations de cave fiabilité INCONNUE	 Pas de débordement de nappe ni d'inondations de cave fiabilité INCONNUE

Informations détaillées :



REMONTÉE DE NAPPES :

Votre niveau d'exposition aux remontées de nappes est : Zones potentiellement sujettes aux débordements de nappe.

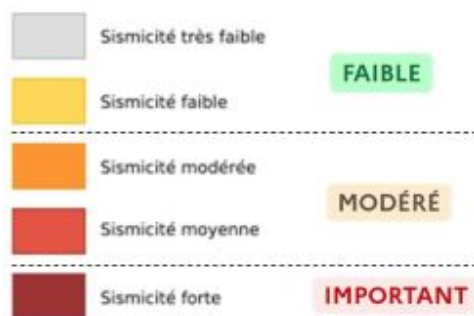
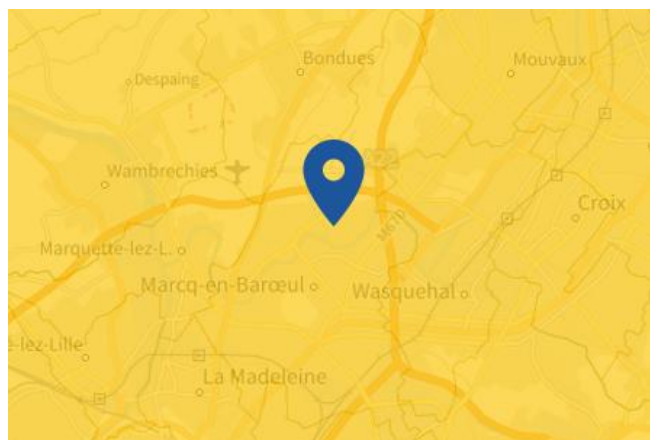
L'indication de fiabilité associé à votre zone est : MOYENNE

Risque de séisme sur Marcq-en-barœul

Risque sur la commune **FAIBLE**

Les tremblements de terre naissent généralement dans les profondeurs de l'écorce terrestre et causent des secousses plus ou moins violentes à la surface du sol. Généralement engendrés par la reprise d'un mouvement tectonique le long d'une faille, ils peuvent avoir pour conséquence d'autres phénomènes : mouvements de terrain, raz de marée, liquéfaction des sols (perte de portance), effet hydrologique.

Certains sites, en fonction de leur relief et de la nature du sol, peuvent amplifier les mouvements créés par le séisme. On parle alors d'effet de site. On caractérise un séisme par sa magnitude (énergie libérée) et son intensité (effets observés ou ressentis par l'homme, ampleurs des dégâts aux constructions).



Informations détaillées :



DDRM : **DDRM59**

Dans son Dossier Départemental des Risques Majeurs (DDRM), la préfecture a classé votre commune à risque pour les aléas et sous aléas :

[Séisme](#)



SÉISME : **Échelle règlementaire et obligations associées**

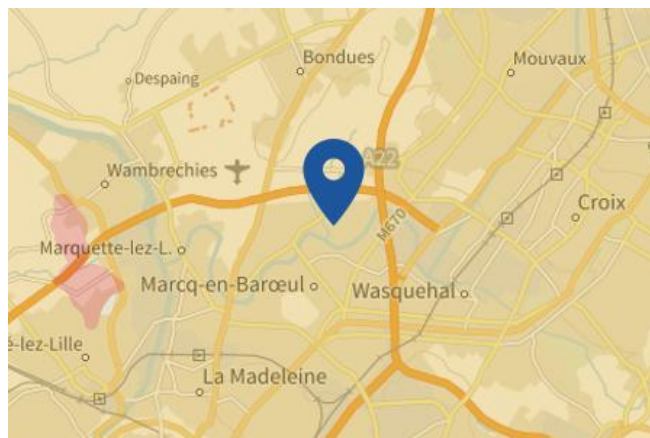
Sur l'échelle règlementaire, à votre adresse, le risque sismique est de **2/5**.

Pour votre sécurité, à partir d'un risque de niveau 2, des obligations en cas de travaux ou de construction sont liées à prévenir votre risque sismique. Vous pouvez les consulter sur cette fiche.

Risque de retrait gonflement des argiles sur Marcq-en-barœul

Risque sur la commune MODÉRÉ

Les sols qui contiennent de l'argile gonflent en présence d'eau (saison des pluies) et se tassent en saison sèche. Ces mouvements de gonflement et de rétraction du sol peuvent endommager les bâtiments (fissuration). Les maisons individuelles qui n'ont pas été conçues pour résister aux mouvements des sols argileux peuvent être significativement endommagées. C'est pourquoi le phénomène de retrait et de gonflement des argiles est considéré comme un risque naturel. Le changement climatique, avec l'aggravation des périodes de sécheresse, augmente ce risque.



Informations détaillées :



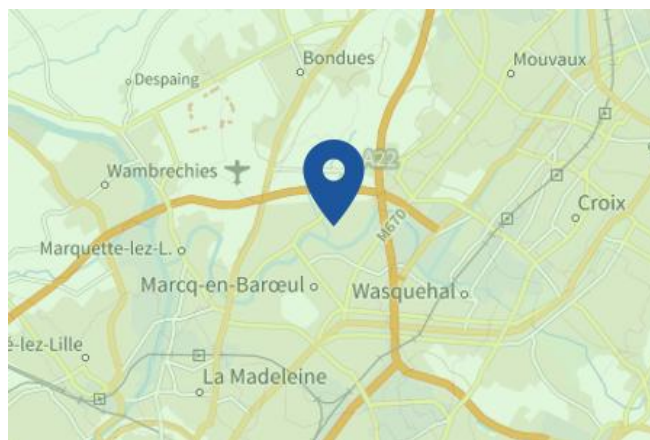
RGA : Échelle règlementaire et obligations associées

Sur l'échelle règlementaire, à votre adresse, le risque de gonflement des argiles est de 2/3.
Pour votre sécurité, des obligations en cas de travaux ou de construction sont liées à prévenir le risque.

Risque radon sur Marcq-en-barœul

Risque sur la commune **FAIBLE**

Le radon est un gaz radioactif naturel. Il est présent dans le sol, l'air et l'eau. Il présente principalement un risque sanitaire pour l'homme lorsqu'il s'accumule dans les bâtiments.



Informations détaillées :



RADON : Potentiel radon faible : recommandations et obligations

Sur l'échelle réglementaire dans votre commune, le potentiel radon est de **1/3**.

Pour votre sécurité, lorsque le potentiel radon est élevé (niveau 3), il existe des recommandations et une obligation d'informer les acquéreurs ou locataires. Vous pouvez les consulter sur cette fiche.

Risque lié aux installations industrielles classées (ICPE) sur Marcq-en-barœul

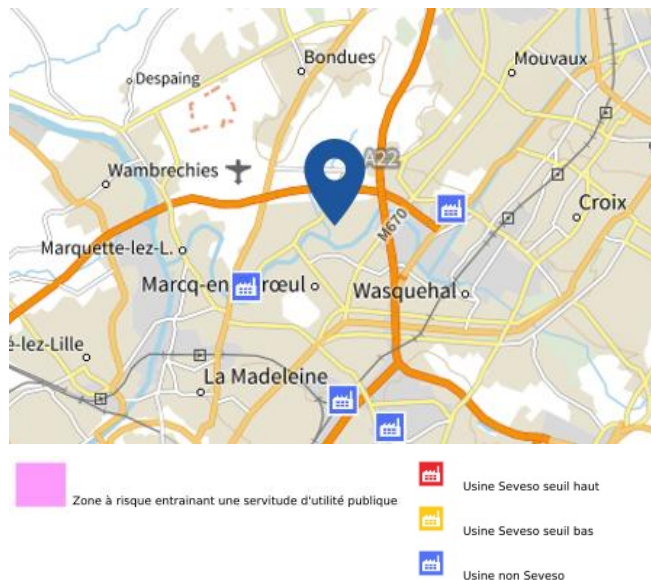
 Risque sur la commune **CONCERNÉ**

Les installations classées pour la protection de l'environnement (ICPE) sont les exploitations industrielles ou agricoles susceptibles de créer des risques ou de provoquer des pollutions ou nuisances, notamment pour la sécurité et la santé des riverains.

Les établissements Seveso stockent ou manipulent des quantités importantes de substances et mélanges dangereux.

Les établissements Seveso seuil haut stockent plus de substances et mélanges dangereux que les établissements Seveso seuil bas.

Les établissements relevant des rubriques 4XXX sont des établissements qui stockent ou manipulent des substances et mélanges dangereux et sont autorisés ou enregistrés pour cette activité.



Informations détaillées :



DDRM : **DDRM59**

Dans son Dossier Départemental des Risques Majeurs (DDRM), la préfecture a classé votre commune à risque pour les aléas et sous aléas :

[Risque industriel](#)

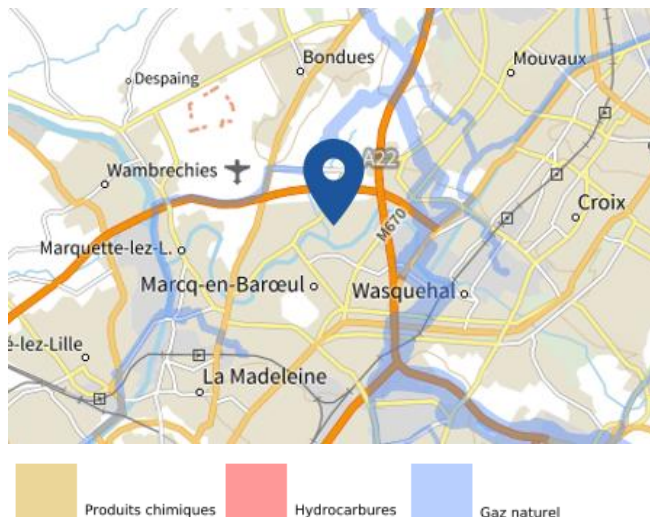
3 installation(s) classée(s) non SEVESO manipulant des substances et mélanges dangereux sur la commune

Nom de l'établissement	Statut SEVESO
HEINEKEN ENTREPRISE	Non Seveso
LESAFFRE (Société Industrielle)	Non Seveso
RLST ELIS	Non Seveso

Canalisations de transport de matières dangereuses sur Marcq-en-Barœul

 Risque sur la commune **CONCERNÉ**

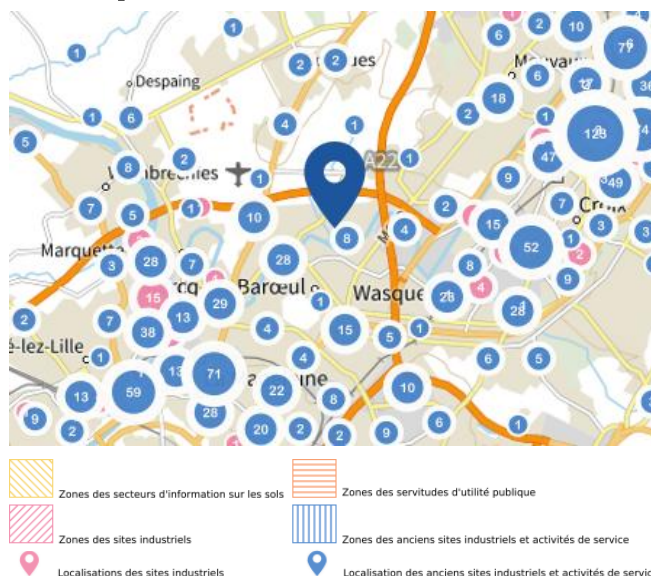
Les canalisations sont fixes et protégées. En général, elles sont enterrées à au moins 80 cm de profondeur. Les canalisations sont utilisées pour le transport sur grandes distances du gaz naturel (gazoducs), des hydrocarbures liquides ou liquéfiés (oléoducs, pipelines), de certains produits chimiques (éthylène, propylène...) et de la saumure (saumoduc).



Risque de pollution des sols sur Marcq-en-barœul

Risque sur la commune **CONCERNÉ**

Un site pollué est un site qui, du fait d'anciens dépôts de déchets ou d'infiltration de substances polluantes, présente une pollution susceptible de provoquer une nuisance ou un risque pérenne pour les personnes ou l'environnement.



Informations détaillées :



SIS :

Votre commune contient un secteur d'information sur les sols (SIS) pouvant occasionner des obligations et des restrictions d'usage.
Renseignez vous auprès de votre mairie.

Liste des sites pollués ou potentiellement pollués recensés dans un rayon de 250m en annexe 1.

Liste des anciens sites industriels ou activités de service recensés dans un rayon de 500m en annexe 2.

Annexe 1 : Liste des sites pollués ou potentiellement pollués recensés dans un rayon de 250m

Les tableaux ci-dessous répertorient les sites pollués ou potentiellement pollués ainsi que les anciens sites industriels ou activités de service (base de données CASIAS) sur votre commune.

1 sites pollués ou potentiellement pollués à moins de 250m

Identifiant	Nom établissement	Statut instruction
SSP000132501	EPR (entrepôts pétroliers régionaux)	En cours

Annexe 2 : Liste des anciens sites industriels ou activités de service recensés dans un rayon de 500m

155 anciens sites industriels ou activités de service à moins de 500m

Identifiant	Nom établissement	Etat	Activité principale
SSP3972572	Atelier de travail mécanique des métaux	En arrêt	
SSP3972566	Station service relais Club	Indéterminé	
SSP3972499	Unité de production de biscuit et pâte	Indéterminé	
SSP3972496	Transformateur au PCB et imprégné au	En arrêt	
SSP3972415	Lycée Professionel automobile	Indéterminé	
SSP3972414	Pressing 5 à Sec	Indéterminé	
SSP3972413	Brasserie	Indéterminé	
SSP3972365	Pressing Rossel	Indéterminé	
SSP3972364	Atelier de nettoyage à sec	Indéterminé	
SSP3972322	Immeuble	En arrêt	
SSP3972321	EDF-GDF	Indéterminé	
SSP3972318	Station Service Club	Indéterminé	
SSP3972292	Confiserie-Chocolaterie	Indéterminé	
SSP3972268	Blanchiserie	Indéterminé	
SSP3972239	Garage de l'Avenir	Indéterminé	
SSP3972238	Station Service	Indéterminé	
SSP3972209	Garage	En arrêt	
SSP3972139	Atelier de Tôlerie	En arrêt	
SSP3972122	Garage de transport en Commum	Indéterminé	
SSP3972121	Garage	Indéterminé	
SSP3971904	Casse-auto	Indéterminé	
SSP3971902	GARAGE	Indéterminé	
SSP3971899	Dépôt de peintures	Indéterminé	
SSP3971871	Garage	En arrêt	
SSP3971870	Banque	Indéterminé	
SSP3971785	Carrosserie	En arrêt	
SSP3971767	Dépôt de pneus	En arrêt	
SSP3971760	Station d'essais pneumatiques	Indéterminé	
SSP3971745	DLI	En arrêt	
SSP3971744	Station service	Indéterminé	
SSP3971688	Entreprise d'Electricité, ancien atelier de	En arrêt	
SSP3971659	Atelier de chaudronnerie	Indéterminé	
SSP3971564	Garage de Poids lourds	En arrêt	
SSP3971561	Atelier de Serrurerie	En arrêt	
SSP3971516	Journal	Indéterminé	
SSP3971432	Telesystemes (Sté)	Indéterminé	
SSP3971428	Direction régionale des	En arrêt	
SSP3971358	Garage automobile	Indéterminé	

Identifiant	Nom établissement	Etat	Activité principale
SSP3971320	Garage	En arrêt	
SSP3971318	Boulonnerie	Indéterminé	
SSP3971243	Station service	En arrêt	
SSP3971158	Station-service	Indéterminé	
SSP3971157	Station service	Indéterminé	
SSP3971155	Service Après Vente	En arrêt	
SSP3971105	Station service	Indéterminé	
SSP3971104	Brasserie	Indéterminé	
SSP3971103	Fabrique de matériels de	En arrêt	
SSP3971101	Teinturerie	En arrêt	
SSP3971097	Fabrique de mousse	Indéterminé	
SSP3971095	Garage	En arrêt	
SSP3971016	Fabrique de tuiles, filature	En arrêt	
SSP3971014	Coopérative laitière	Indéterminé	
SSP3971010	Station service	Indéterminé	
SSP3970931	Garage	En arrêt	
SSP3966389	Société de transports	Indéterminé	
SSP3966388	Garage	En arrêt	
SSP3966387	Collège	Indéterminé	
SSP3966386	Logements collectifs	Indéterminé	
SSP3966358	Atelier de traitement des métaux	Indéterminé	
SSP3966356	Fabrique de brosses	En arrêt	
SSP3966283	Fabrique de métiers à tisser et machines	Indéterminé	
SSP3966258	Atelier de matières plastiques	Indéterminé	
SSP3966236	Levurerie-laiterie-distillerie	Indéterminé	
SSP3966209	Matériaux de constructions	Indéterminé	
SSP3966072	Garage-vente de véhicules	Indéterminé	
SSP3965954	Station service	En arrêt	
SSP3965942	Aérodynamique-thermodynamique	Indéterminé	
SSP3965939	Super marché et station-service centre	Indéterminé	
SSP3965935	Atelier de travail des métaux.	En arrêt	
SSP3965839	Atelier d'application de peintures et de	En arrêt	
SSP3965581	Chaudronnerie	Indéterminé	
SSP3965579	Garage et Vente d'essence (PURFINA)	Indéterminé	
SSP3965552	Atelier de construction mécanique	En arrêt	
SSP3965508	Station service PURFINA	En arrêt	
SSP3965505	Atelier de mécanique	En arrêt	
SSP3965482	Garage	Indéterminé	
SSP3965453	Teinturerie	En arrêt	
SSP3965321	Station service	En arrêt	
SSP3965320	Fabrique d'adhésifs	Indéterminé	
SSP3965319	Dépôt de ferraille	En arrêt	
SSP3965318	Chaudronnerie	En arrêt	
SSP3965228	Fabrique de meubles métalliques	En arrêt	
SSP3964976	Atelier du verre et de la glace, miroiterie	En arrêt	

Identifiant	Nom établissement	Etat	Activité principale
SSP3964780	Garage CICA	En arrêt	
SSP3964779	Travaux publics	Indéterminé	
SSP3964778	Pâtisserie	En arrêt	
SSP3964777	Atelier de traitement des métaux	En arrêt	
SSP3964711	Mégisserie	Indéterminé	
SSP3964710	Teinturerie	En arrêt	
SSP3964709	Teinturerie	Indéterminé	
SSP3964708	Ferme	En arrêt	
SSP3964706	Fabrique de couleurs	Indéterminé	
SSP3964705	Teinturerie	Indéterminé	
SSP3964704	Fonderie	En arrêt	
SSP3964703	Blanchisserie	En arrêt	
SSP3964702	Dépôt d'engrais, ferme	Indéterminé	
SSP3964699	Fabrique d'artifice	Indéterminé	
SSP3964698	Usine chimique	Indéterminé	
SSP3964696	Décharge	Indéterminé	
SSP3964688	Station Service-Grand Garage du Croise-	Indéterminé	
SSP3964687	Garage	Indéterminé	
SSP3964686	Garage	En arrêt	
SSP3964683	Usine de galvanisation	Indéterminé	
SSP3964678	Garage des trois villes	Indéterminé	
SSP3964677	Garage St-Maur	En arrêt	
SSP3964676	Tôlerie	En arrêt	
SSP3964672	Atelier de peinture	Indéterminé	
SSP3964670	Garage	Indéterminé	
SSP3964669	Fabrique de produits d'entretien	En arrêt	
SSP3964655	Fabrique de courroies	En arrêt	
SSP3964640	Savonnerie	Indéterminé	
SSP3964636	Garage Goorden	Indéterminé	
SSP3964632	Fonderie	En arrêt	
SSP3964628	Garage	En arrêt	
SSP3964618	Atelier mécanique-fabrique de matériel	En arrêt	
SSP3964617	Atelier d'application de peintures	En arrêt	
SSP3964616	Imprimerie	Indéterminé	
SSP3964602	Station service	En arrêt	
SSP3964601	Garage, réparation et vente de matériels	En arrêt	
SSP3964600	Société de vidanges et transport	En arrêt	
SSP3964599	Brasserie	Indéterminé	
SSP3964585	Blanchisserie	En arrêt	
SSP3964584	Imprimerie	En arrêt	
SSP3964583	Fabrique de fosses septiques.	Indéterminé	
SSP3964582	Vente de peintures, tapisseries	En arrêt	
SSP3964559	Garage	Indéterminé	
SSP3964555	Station service anc. fonderie	En arrêt	
SSP3964540	Station service	Indéterminé	

Identifiant	Nom établissement	Etat	Activité principale
SSP3964539	Société de transport	En arrêt	
SSP3964538	Garage	Indéterminé	
SSP3964537	Station service	En arrêt	
SSP3964536	Transport routier	En arrêt	
SSP3964535	Station service	En arrêt	
SSP3964531	Garage	En arrêt	
SSP3963659	Imprimerie - travaux d'éditions	Indéterminé	
SSP3962889	Atelier mécanique	En arrêt	
SSP3962887	Fabrique et épuration d'huiles	En arrêt	
SSP3962858	Récupération de métaux anc. Tannerie	Indéterminé	
SSP3962736	Atelier de travail des métaux	En arrêt	
SSP3962655	Blanchisserie	En arrêt	
SSP3962112	Société de transport	En arrêt	
SSP3962003	Fabrique de plafonds métalliques,	En arrêt	
SSP3961634	Teinturerie des Trois Villes	Indéterminé	
SSP3961101	Chaudronnerie	Indéterminé	
SSP3960908	Dépôt pétrolier	En arrêt	
SSP3960653	Brasserie	En arrêt	
SSP3960188	Chocolaterie	Indéterminé	
SSP3960168	Atelier de décapage de Bois; Ex Usine de	Indéterminé	
SSP3960149	Station service	En arrêt	
SSP3960098	Garage et station service SHELL	En arrêt	
SSP3960097	Station service ESSO "Clemenceau"	Indéterminé	
SSP3960090	Papeterie anc. atelier de traitement de	En arrêt	
SSP3960002	Atelier de travail du caoutchouc	En arrêt	
SSP671276	ACMM	En arrêt	
SSP669925	UNION BISCUITS	En arrêt	



RÉPUBLIQUE
FRANÇAISE

Liberté
Égalité
Fraternité



QUE FAIRE
EN CAS D'...

Premier risque naturel en France, les
inondations concernent une très grande
majorité des territoires français.

INONDATION ?

Avant une inondation

- **RENSEIGNEZ-VOUS** auprès de la **mairie** sur le type d'inondation qui vous concerne et les mesures de protection (lieux d'hébergement en cas d'évacuation, etc.)
- **FAITES RÉALISER** un **diagnostic** de vulnérabilité de votre maison
- **PRÉPAREZ** votre **kit d'urgence 72 heures** avec les objets et articles essentiels
- **PRÉVOYEZ** les **dispositifs de protection à installer** : sacs de sable, barrières amovibles (batardeaux) et le matériel pour surélever les meubles
- **AMÉNAGEZ** une **zone refuge** à l'étage, avec une ouverture permettant l'évacuation **OU IDENTIFIEZ** un lieu à proximité pour vous réfugier

Quand une inondation est annoncée et que l'eau monte

- **ÉLOIGNEZ-VOUS** des cours d'eau, des berges et des ponts
- **REPORTÉZ** tous vos déplacements, que ce soit à pied ou en voiture
- **N'ALLEZ PAS CHERCHER** vos enfants à l'école ou à la crèche : ils y sont en sécurité
- **INFORMEZ-VOUS** sur les sites Météo-France et Vigicrues
- **INSTALLEZ** les dispositifs de protection, sans vous mettre en danger, et placez en hauteur les produits polluants
- **COUPEZ**, si possible, les réseaux de gaz, d'électricité et de chauffage
- **RÉFUGIEZ-VOUS** dans un bâtiment, en hauteur ou à l'étage, avec le kit d'urgence 72 heures
- **NE DESCENDEZ PAS** dans les sous-sols ou les parkings souterrains

Pendant toute la durée de l'inondation



NE PRENEZ PAS VOTRE VOITURE, 30 cm d'eau suffisent à emporter une voiture



ÉVITEZ DE TÉLÉPHONER afin de laisser les réseaux disponibles pour les secours



RESTEZ À L'ABRI, n'évacuez votre domicile que sur ordre des autorités



RESTEZ À L'ÉCOUTE des consignes des autorités

POUR EN SAVOIR PLUS : georisques.gouv.fr



RÉPUBLIQUE
FRANÇAISE

Liberté
Égalité
Fraternité



QUE FAIRE
EN CAS DE...

Le séisme est le risque naturel majeur potentiellement le plus meurtrier, tant par ses effets directs (chutes d'objets et effondrement de bâtiments) qu'indirects (mouvements de terrain, tsunami, etc.).

SÉISME ?

Avant les secousses, préparez-vous

- **REPÉREZ les endroits où vous protéger :**
loin des fenêtres, sous un meuble solide
- **FIXEZ les appareils et meubles lourds**
pour éviter qu'ils ne soient projetés ou renversés
- **PRÉPAREZ VOTRE KIT D'URGENCE 72H**
avec les objets et articles essentiels
- **FAITES RÉALISER UN DIAGNOSTIC de vulnérabilité** de votre bâtiment



Pendant les secousses

- **ABRITEZ-VOUS PRÈS D'UN MUR**, d'une structure porteuse ou sous des meubles solides
- **ELOIGNEZ-VOUS DES FENÊTRES** pour éviter les bris de verre
- Si vous êtes en rez-de-chaussée ou à proximité d'une sortie, **ÉLOIGNEZ-VOUS DU BÂTIMENT**
- **NE RESTEZ PAS PRÈS DES LIGNES ÉLECTRIQUES** ou d'ouvrages qui pourraient s'effondrer (ponts, corniches, ...)
- **EN VOITURE, NE SORTEZ PAS** et arrêtez-vous à distance des bâtiments
- **RESTEZ ATTENTIF** : après une première secousse, il peut y avoir des répliques



Après les secousses



SORTEZ DU BÂTIMENT, évacuez par les escaliers et éloignez-vous de ce qui pourrait s'effondrer



ELOIGNEZ-VOUS DES CÔTES et rejoignez les hauteurs : un séisme peut provoquer un tsunami



ÉVITEZ DE TÉLÉPHONER afin de laisser les réseaux disponibles pour les secours



RESTEZ À L'ÉCOUTE des consignes des autorités

POUR EN SAVOIR PLUS : georisques.gouv.fr



RÉPUBLIQUE
FRANÇAISE

Liberté
Égalité
Fraternité



QUE FAIRE
EN CAS D'...

Un accident industriel peut exposer la population et l'environnement à des effets thermiques, toxiques ou de surpression, jusqu'à plusieurs dizaines de kilomètres du lieu de l'accident.

ACCIDENT INDUSTRIEL ?

Si vous vivez dans une zone à risques industriels majeurs

- **DEMANDEZ À VOTRE MAIRIE** les brochures d'information éditées par l'industriel en lien avec la **préfecture** : elles informent sur les signaux d'alerte et indiquent la conduite à tenir
- **IDENTIFIEZ LE SIGNAL NATIONAL D'ALERTE** pour le reconnaître en cas d'événement
- **PRÉPAREZ VOTRE KIT D'URGENCE 72h** et munissez-vous de gros scotch

Alerte



Fin d'alerte



En cas d'accident industriel, dès que vous entendez le signal sonore d'alerte

- **METTEZ-VOUS À L'ABRI** dans un bâtiment en dur, fermez portes et fenêtres
- **ELOIGNEZ-VOUS DES FENÊTRES** afin de vous protéger des éclats de verre éventuels
- **CALFEUTREZ AVEC LE GROS SCOTCH LES OUVERTURES ET LES AÉRATIONS**, arrêtez la ventilation et la climatisation
- **EN CAS DE GÊNE RESPIRATOIRE** respirez à travers un linge humide
- **SI VOUS ÊTES DANS VOTRE VÉHICULE**, gagnez un bâtiment le plus rapidement possible
- **N'ALLEZ PAS CHERCHER VOS ENFANTS**, ils sont pris en charge par les équipes pédagogiques ou les secours



Jusqu'à la fin de l'alerte



RESTEZ À L'ÉCOUTE
des consignes des autorités



ÉVITEZ DE TÉLÉPHONER
afin de laisser les réseaux disponibles pour les secours



RESTEZ À L'ABRI,
n'évacuez votre domicile que sur ordre des autorités



NE FUMEZ PAS,
évitiez toute flamme ou étincelle