

GÉORISQUES

Rapport de risques

 **Commune recherchée :**

77290 Mitry-Mory

Ce rapport de risques est délivré à titre informatif.
Il a pour but de vous montrer une vision simplifiée des risques naturels et technologiques situés près de chez vous.

Vous pouvez consulter nos conditions d'utilisation sur :
georisques.gouv.fr/cgu

5 Risques naturels identifiés :



REMONTÉE DE NAPPE

 sur ma commune :

EXISTANT



SÉISME

 sur ma commune :

FAIBLE



MOUVEMENTS DE TERRAIN

 sur ma commune :

EXISTANT



**RETRAIT GONFLEMENT DES
ARGILES**

 sur ma commune :

MODÉRÉ



RADON

 sur ma commune :

FAIBLE

3 Risques technologiques identifiés :



**INSTALLATIONS INDUSTRIELLES
CLASSÉES (ICPE)**

 sur ma commune :

CONCERNÉ



**CANALISATIONS DE TRANSPORT
DE MATIÈRES DANGEREUSES**

 sur ma commune :

CONCERNÉ



POLLUTION DES SOLS

 sur ma commune :

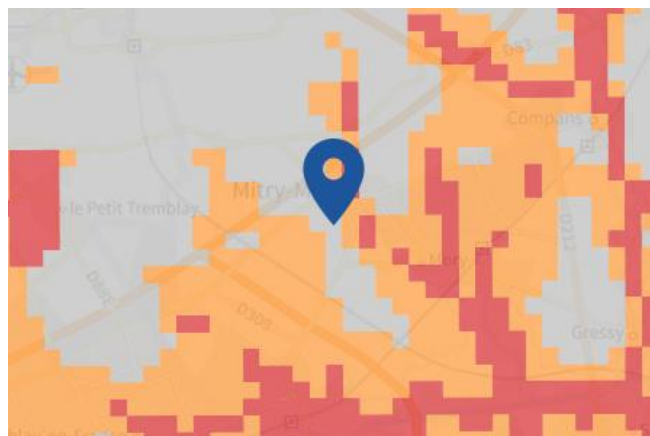
CONCERNÉ

Risque de remontées de nappe sur Mitry-mory

Risque sur la commune **EXISTANT**

Une inondation par remontée de nappe se produit lorsque la nappe phréatique (le réservoir d'eau souterrain) sature le sol et remonte à la surface, souvent après des pluies prolongées ou des crues.

Les remontées de nappes peuvent provoquer l'inondation de caves et engendrer l'endommagement du bâti, notamment du fait d'infiltrations dans les murs. A long terme, des infiltrations dans les murs peuvent désagréger les mortiers. Il faut être très prudent lors des opérations de pompage lorsque des caves ont été inondées afin de ne pas fragiliser les murs à cause d'une différence de pression exercée par l'eau.



	Zones potentiellement sujettes aux débordements de nappe fiabilité FORTE		Zones potentiellement sujettes aux inondations de cave fiabilité FORTE		Pas de débordement de nappe ni d'inondations de cave fiabilité FORTE
	Zones potentiellement sujettes aux débordements de nappe fiabilité MOYENNE		Zones potentiellement sujettes aux inondations de cave fiabilité MOYENNE		Pas de débordement de nappe ni d'inondations de cave fiabilité MOYENNE
	Zones potentiellement sujettes aux débordements de nappe fiabilité FAIBLE		Zones potentiellement sujettes aux inondations de cave fiabilité FAIBLE		Pas de débordement de nappe ni d'inondations de cave fiabilité FAIBLE
	Zones potentiellement sujettes aux débordements de nappe fiabilité INCONNUE		Zones potentiellement sujettes aux inondations de cave fiabilité INCONNUE		Pas de débordement de nappe ni d'inondations de cave fiabilité INCONNUE

Informations détaillées :



REMONTÉE DE NAPPES :

Votre niveau d'exposition aux remontées de nappes est : Zones potentiellement sujettes aux débordements de nappe.

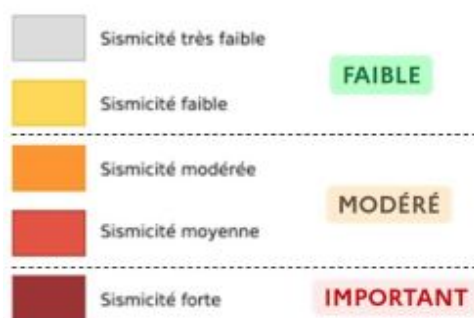
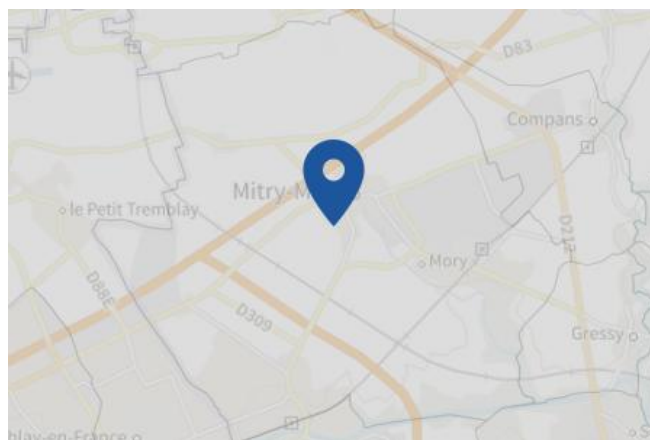
L'indication de fiabilité associé à votre zone est : FAIBLE

Risque de séisme sur Mitry-mory

Risque sur la commune **FAIBLE**

Les tremblements de terre naissent généralement dans les profondeurs de l'écorce terrestre et causent des secousses plus ou moins violentes à la surface du sol. Généralement engendrés par la reprise d'un mouvement tectonique le long d'une faille, ils peuvent avoir pour conséquence d'autres phénomènes : mouvements de terrain, raz de marée, liquéfaction des sols (perte de portance), effet hydrologique.

Certains sites, en fonction de leur relief et de la nature du sol, peuvent amplifier les mouvements créés par le séisme. On parle alors d'effet de site. On caractérise un séisme par sa magnitude (énergie libérée) et son intensité (effets observés ou ressentis par l'homme, ampleurs des dégâts aux constructions).



Informations détaillées :



SÉISME : Échelle règlementaire et obligations associées

Sur l'échelle règlementaire, à votre adresse, le risque sismique est de **1/5**.

Pour votre sécurité, à partir d'un risque de niveau 2, des obligations en cas de travaux ou de construction sont liées à prévenir votre risque sismique. Vous pouvez les consulter sur cette fiche.

Risque de mouvements de terrain sur Mitry-mory

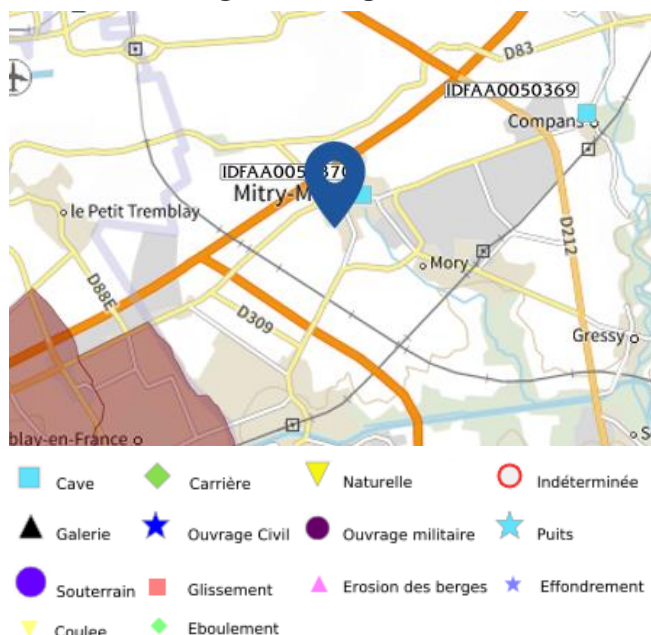
Risque sur la commune **EXISTANT**

Les mouvements de terrain regroupent un ensemble de déplacements, plus ou moins brutaux, du sol ou du sous-sol.

Les volumes en jeu peuvent aller de quelques mètres cubes à plusieurs millions de mètres cubes.

Les déplacements peuvent être lents (quelques millimètres par an) à très rapides (quelques centaines de mètres par jour).

Généralement, les mouvements de terrain mobilisant un volume important sont peu rapides. Ces phénomènes sont souvent très destructeurs, car les aménagements humains y sont très sensibles et les dommages aux biens sont considérables et souvent irréversibles.



Informations détaillées :



DDRM : **DDRM77**

Dans son Dossier Départemental des Risques Majeurs (DDRM), la préfecture a classé votre commune à risque pour les aléas et sous aléas :

[Mouvement de terrain](#)

[Tassements différentiels](#)

1 Mouvements de terrain classés en catastrophe naturelle dans ma commune :

Une CATNAT est une Catastrophe Naturelle, liée à un phénomène ou conjonction de phénomènes dont les effets sont particulièrement dommageables. Lorsqu'une catastrophe naturelle frappe un territoire, on dit que "le territoire est en état de catastrophe naturelle".

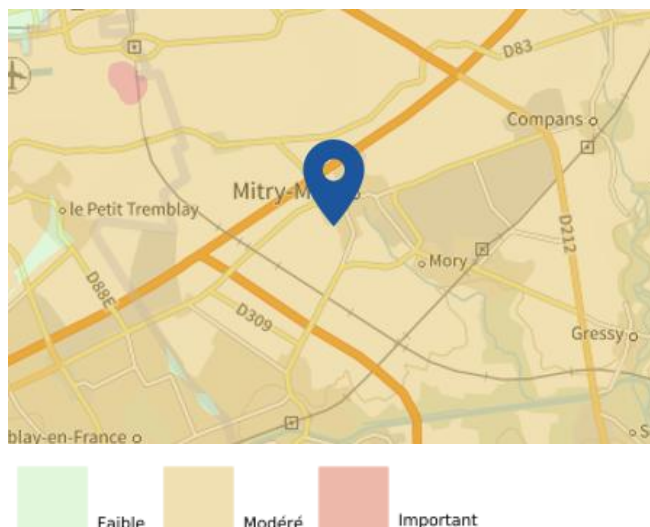
Code NOR	Libellé	Début le	Sur le journal officiel du
INTE9900627A	Mouvement de Terrain	25/12/1999	30/12/1999

Liste des cavités recensées dans un rayon de 100m en annexe 1.

Risque de retrait gonflement des argiles sur Mitry-mory

Risque sur la commune **MODÉRÉ**

Les sols qui contiennent de l'argile gonflent en présence d'eau (saison des pluies) et se tassent en saison sèche. Ces mouvements de gonflement et de rétraction du sol peuvent endommager les bâtiments (fissuration). Les maisons individuelles qui n'ont pas été conçues pour résister aux mouvements des sols argileux peuvent être significativement endommagées. C'est pourquoi le phénomène de retrait et de gonflement des argiles est considéré comme un risque naturel. Le changement climatique, avec l'aggravation des périodes de sécheresse, augmente ce risque.



Informations détaillées :



RGA : Échelle règlementaire et obligations associées

Sur l'échelle règlementaire, à votre adresse, le risque de gonflement des argiles est de **2/3**.
Pour votre sécurité, des obligations en cas de travaux ou de construction sont liées à prévenir le risque.

5 sécheresses classées en catastrophe naturelle dans ma commune :

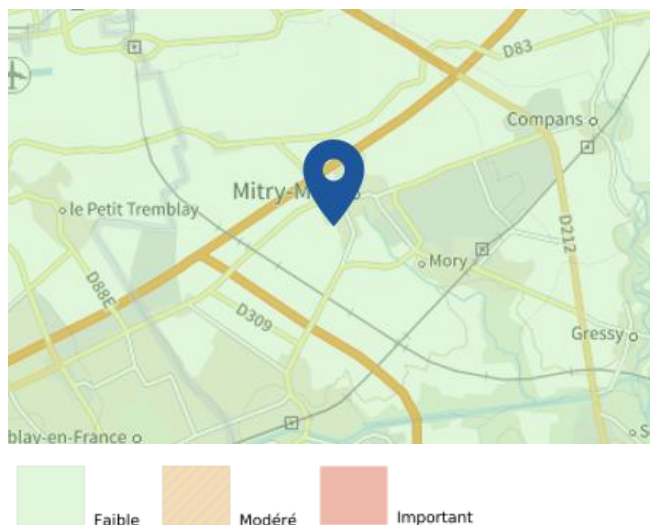
Une CATNAT est une Catastrophe Naturelle, liée à un phénomène ou conjonction de phénomènes dont les effets sont particulièrement dommageables. Lorsqu'une catastrophe naturelle frappe un territoire, on dit que "le territoire est en état de catastrophe naturelle".

Code NOR	Libellé	Début le	Sur le journal officiel du
IOME2316198A	Sécheresse	01/04/2022	14/09/2023
INTE2118485A	Sécheresse	01/04/2020	09/07/2021
INTE2002330A	Sécheresse	01/07/2018	13/02/2020
INTE9900026A	Sécheresse	01/01/1992	05/02/1999
INTE9200482A	Sécheresse	01/05/1989	05/11/1992

Risque radon sur Mitry-mory

 Risque sur la commune **FAIBLE**

Le radon est un gaz radioactif naturel. Il est présent dans le sol, l'air et l'eau. Il présente principalement un risque sanitaire pour l'homme lorsqu'il s'accumule dans les bâtiments.



Informations détaillées :



RADON : Potentiel radon faible : recommandations et obligations

Sur l'échelle réglementaire dans votre commune, le potentiel radon est de **1/3**.

Pour votre sécurité, lorsque le potentiel radon est élevé (niveau 3), il existe des recommandations et une obligation d'informer les acquéreurs ou locataires. Vous pouvez les consulter sur cette fiche.

Risque lié aux installations industrielles classées (ICPE) sur Mitry-mory

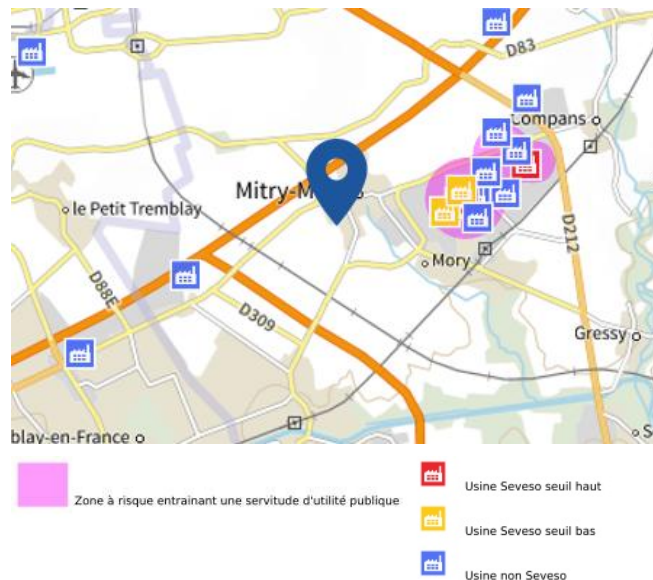
 Risque sur la commune **CONCERNÉ**

Les installations classées pour la protection de l'environnement (ICPE) sont les exploitations industrielles ou agricoles susceptibles de créer des risques ou de provoquer des pollutions ou nuisances, notamment pour la sécurité et la santé des riverains.

Les établissements Seveso stockent ou manipulent des quantités importantes de substances et mélanges dangereux.

Les établissements Seveso seuil haut stockent plus de substances et mélanges dangereux que les établissements Seveso seuil bas.

Les établissements relevant des rubriques 4XXX sont des établissements qui stockent ou manipulent des substances et mélanges dangereux et sont autorisés ou enregistrés pour cette activité.



Informations détaillées :



PPRT : PPRT GAZECHIM CCMP GEREP

Le plan de prévention des risques technologiques (PPRT) nommé PPRT GAZECHIM CCMP GEREP a été approuvé sur votre commune.

Date de prescription : 06/02/2014

Date d'approbation : 19/08/2015

Le PPRT couvre les aléas suivant:

[Risque industriel](#)

[Effet thermique](#)

[Effet de surpression](#)

[Effet toxique](#)

Le plan de prévention des risques est un document réalisé par l'État qui interdit de construire dans les zones les plus exposées et encadre les constructions dans les autres zones exposées.

Pour avoir tous les détails sur votre PPR, vous pouvez consulter le site de votre préfecture.

2 entreprise(s) SEVESO seuil haut sur la commune

Nom de l'établissement	Statut SEVESO
CCMP SAS	Seveso seuil haut
GAZECHIM	Seveso seuil haut

Risque lié aux installations industrielles classées (ICPE) sur Mitry-mory

3 entreprise(s) SEVESO seuil bas sur la commune

Nom de l'établissement	Statut SEVESO
UNIVAR	Seveso seuil bas
MESSER FRANCE	Seveso seuil bas
AIR LIQUIDE FRANCE INDUSTRIE	Seveso seuil bas

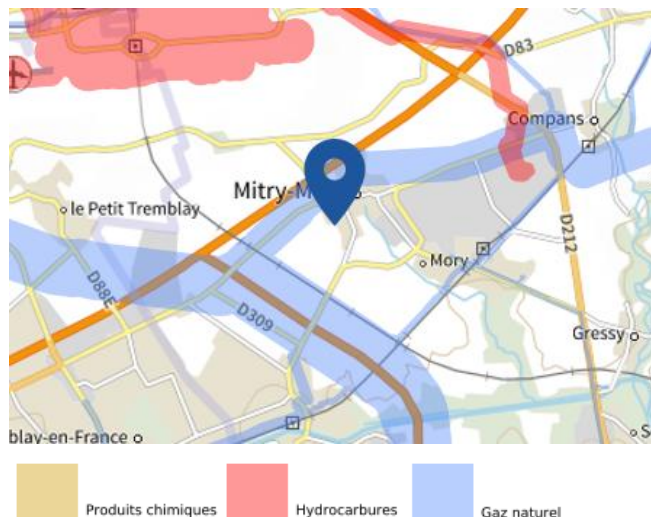
5 installation(s) classée(s) non SEVESO manipulant des substances et mélanges dangereux sur la commune

Nom de l'établissement	Statut SEVESO
TRANSALDIS	Non Seveso
MPRO METROPOLITAINE des PRODUITS ROUTIER	Non Seveso
DARTY	Non Seveso
L'OREAL	Non Seveso
SELP MITRY	Non Seveso

Canalisations de transport de matières dangereuses sur Mitry-mory

 Risque sur la commune **CONCERNÉ**

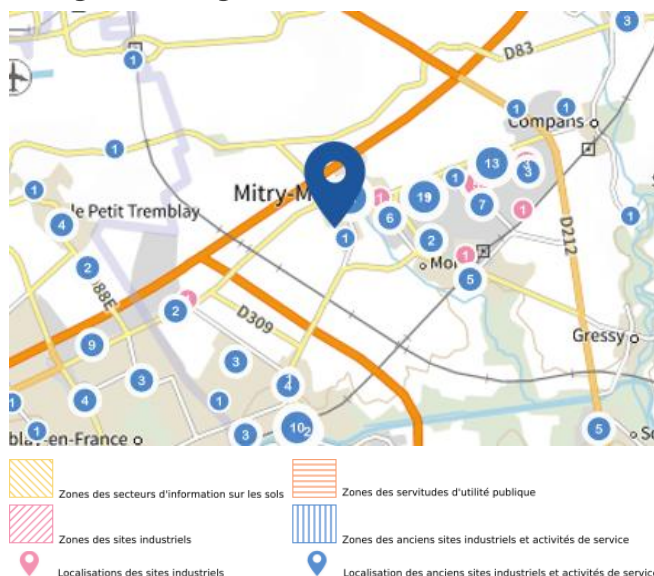
Les canalisations sont fixes et protégées. En général, elles sont enterrées à au moins 80 cm de profondeur. Les canalisations sont utilisées pour le transport sur grandes distances du gaz naturel (gazoducs), des hydrocarbures liquides ou liquéfiés (oléoducs, pipelines), de certains produits chimiques (éthylène, propylène...) et de la saumure (saumoduc).



Risque de pollution des sols sur Mitry-mory

Risque sur la commune **CONCERNÉ**

Un site pollué est un site qui, du fait d'anciens dépôts de déchets ou d'infiltration de substances polluantes, présente une pollution susceptible de provoquer une nuisance ou un risque pérenne pour les personnes ou l'environnement.



Informations détaillées :



SIS :

Votre commune contient un secteur d'information sur les sols (SIS) pouvant occasionner des obligations et des restrictions d'usage.
Renseignez vous auprès de votre mairie.

Liste des sites pollués ou potentiellement pollués recensés dans un rayon de 250m en annexe 2.

Liste des anciens sites industriels ou activités de service recensés dans un rayon de 500m en annexe 3.

Annexe 1 : Liste des cavités recensées dans un rayon de 100m

1 cavités recensées dans la commune

Identifiant	Type	Nom
IDFAA0050370	cave	Mitry Mory, cave 76 av PV Couturier

Annexe 2 : Liste des sites pollués ou potentiellement pollués recensés dans un rayon de 250m

Les tableaux ci-dessous répertorient les sites pollués ou potentiellement pollués ainsi que les anciens sites industriels ou activités de service (base de données CASIAS) sur votre commune.

9 sites pollués ou potentiellement pollués à moins de 250m

Identifiant	Nom établissement	Statut instruction
SSP000489401	MC SYNCHRO	Clôturée
SSP000545001	DUMONTET	Clôturée
SSP000021301	ARLEQUIN (ex-LDF)	En cours
SSP000488601	AIR LIQUIDE - USINE ACETYLENE	Clôturée
SSP000501301	ATP (EX- FÛTS GAUTHIER)	Clôturée
SSP000489301	GARAGE CEM – GARAGE DES CÈDRES	Clôturée
SSP000487301	CRONIMET	Clôturée
SSP000487901	MITRYCHEM	Clôturée
SSP040029301	SEGRO TRADING FRANCE	En cours

Annexe 3 : Liste des anciens sites industriels ou activités de service recensés dans un rayon de 500m

142 anciens sites industriels ou activités de service à moins de 500m

Identifiant	Nom établissement	Etat	Activité principale
SSP3878303	Imprimerie	En arrêt	
SSP3878301	Fabrique de gaz liquéfiés	Indéterminé	
SSP3877579	Garage	Indéterminé	
SSP3877578	Compagnie Urbaine d'Eclairage par le	Indéterminé	
SSP3877577		Indéterminé	
SSP3877576		Indéterminé	
SSP3877575	Usine	Indéterminé	
SSP3877574	Sucrerie de Mitry	Indéterminé	
SSP3877064		Indéterminé	
SSP3877063	Autobus et Autocars	Indéterminé	
SSP3877062		Indéterminé	
SSP3877061		Indéterminé	
SSP3877056		Indéterminé	
SSP3877055	Garage	Indéterminé	
SSP3877054		Indéterminé	
SSP3877053	France Telecom	Indéterminé	
SSP3877052	EDF	Indéterminé	
SSP3877051	Atelier de charcuterie et salaison	Indéterminé	
SSP3877050		Indéterminé	
SSP3877049		Indéterminé	
SSP3877048	Atelier mécanique des métaux	Indéterminé	
SSP3877047		Indéterminé	
SSP3877046	Station-service	Indéterminé	
SSP3877045	Fabricant de produits chimiques à usage	Indéterminé	
SSP3877044		Indéterminé	
SSP3877043	Menuiserie	Indéterminé	
SSP3877042	Garage	Indéterminé	
SSP3877041	Atelier de fabrication de résistances	Indéterminé	
SSP3877040	Atelier de menuiserie	Indéterminé	
SSP3877039	Maraîcher	Indéterminé	
SSP3877038	Moulage de caoutchouc	Indéterminé	
SSP3877037	Fabrication de matières plastiques	Indéterminé	
SSP3877036	Laiterie	Indéterminé	
SSP3877035	Atelier de travail mécanique des métaux	Indéterminé	
SSP3877034	Atelier d'assemblage de véhicules de	Indéterminé	
SSP3876981		Indéterminé	
SSP3876980	Garage	Indéterminé	
SSP3876979		Indéterminé	

Identifiant	Nom établissement	Etat	Activité principale
SSP3876978	Garage LA FLECHE	Indéterminé	
SSP3876977	Garage	Indéterminé	
SSP3876976	Montage de pneumatiques	Indéterminé	
SSP3876975	Garage	Indéterminé	
SSP3876974	Atelier d'affûtage d'outils	Indéterminé	
SSP3876973	Atelier de carrosserie - Agence de	Indéterminé	
SSP3876972	Assemblage et équipement d'unité	Indéterminé	
SSP3876971	Spécialiste du ravalement de façades	Indéterminé	
SSP3876970	Garage	Indéterminé	
SSP3876969	Station-service accessible aux poids	Indéterminé	
SSP3876968	Atelier de fabrication d'objets en	Indéterminé	
SSP3876942	Atelier de réparation de pneus	Indéterminé	
SSP3876800	Traitement des eaux	Indéterminé	
SSP3876799	Charcuterie	Indéterminé	
SSP3876798	Centrale de stabilisation	Indéterminé	
SSP3876797		Indéterminé	
SSP3876796	Atelier de récupération et de traitement	Indéterminé	
SSP3876795	Transports combinés par rail et route	Indéterminé	
SSP3876794	Matériel et fournitures pour imprimerie	Indéterminé	
SSP3876793	Fabrique de savons	Indéterminé	
SSP3876792		Indéterminé	
SSP3876791	Fabrique de produits chimiques gazeux	Indéterminé	
SSP3876790	Fabrique de produits chimiques	Indéterminé	
SSP3876789	Matériel et fournitures pour imprimerie	Indéterminé	
SSP3876657	Centre d'incinération	Indéterminé	
SSP3876656	Fabrication de diluants	Indéterminé	
SSP3876442		Indéterminé	
SSP3875989	Commerce de Matériaux - Charbons	Indéterminé	
SSP3875988	Garage - Atelier de réparation	Indéterminé	
SSP3875987	Garage - Station-service	Indéterminé	
SSP3875798	Cycles et motos Peugeot	Indéterminé	
SSP3875797	Négociant en charbon et transports	Indéterminé	
SSP3875796		Indéterminé	
SSP3875795	Polissage et de traitement des métaux	Indéterminé	
SSP3875383		Indéterminé	
SSP3875382	Réparation métaux - Garage	Indéterminé	
SSP3875381	Réparation automobile	Indéterminé	
SSP3875380		En arrêt	
SSP3875280	Station-service	Indéterminé	
SSP3875279	Garage	Indéterminé	
SSP3875278	Serrurerie	Indéterminé	
SSP3875114	Activité agricole	Indéterminé	
SSP3875113	Garage	Indéterminé	
SSP3875112	Maraîcher - Primeuriste	Indéterminé	
SSP3875111	Mécanique moderne	Indéterminé	

Identifiant	Nom établissement	Etat	Activité principale
SSP3874772		Indéterminé	
SSP3874744		Indéterminé	
SSP3874740		Indéterminé	
SSP3874739		Indéterminé	
SSP3874731	Station-service	Indéterminé	
SSP3874672		Indéterminé	
SSP3874399	Etudes et de montage mécanique	Indéterminé	
SSP3874238		Indéterminé	
SSP3874230	Casse automobile	Indéterminé	
SSP3874208		En arrêt	
SSP3874010	Entrepôt de peinture et vernis	En arrêt	
SSP3874009	Entreprise d'enrobage	Indéterminé	
SSP3874008	Fabrication et de conditionnement de	Indéterminé	
SSP3874007		Indéterminé	
SSP3873887	Polissage et traitement des métaux	Indéterminé	
SSP3873702	Blanchisserie - Laverie automatique	Indéterminé	
SSP3873695	Sucrerie	Indéterminé	
SSP3873526	Desserte de carburants	Indéterminé	
SSP3873525		Indéterminé	
SSP3873444		Indéterminé	
SSP3873422	Transport d'automobiles	Indéterminé	
SSP3873421	Garage	Indéterminé	
SSP3873420		Indéterminé	
SSP3873200		Indéterminé	
SSP3873183	Nettoyage - Réparation de tous	Indéterminé	
SSP3873131	Fabrication de systèmes à deux	Indéterminé	
SSP3873122		Indéterminé	
SSP3873084		Indéterminé	
SSP3873083	Mécanique	Indéterminé	
SSP3873082		Indéterminé	
SSP3873081		Indéterminé	
SSP3873039	Entrepôt de papiers et cartons	Indéterminé	
SSP3873038	Atelier de décoration sérigraphique	Indéterminé	
SSP3873034	Garage	Indéterminé	
SSP3872615		Indéterminé	
SSP3872604	Garage	Indéterminé	
SSP3872603	Garage	Indéterminé	
SSP3872602		Indéterminé	
SSP3872589	Garage	Indéterminé	
SSP3872506	Traitement de surfaces	Indéterminé	
SSP3872485	Centrale d'enrobés routiers	Indéterminé	
SSP3872473	Mercedes	Indéterminé	
SSP3872472	Plastique et caoutchouc	Indéterminé	
SSP3872469	Plastique et caoutchouc	Indéterminé	
SSP3872468	Décharge	Indéterminé	

Identifiant	Nom établissement	Etat	Activité principale
SSP3872449		Indéterminé	
SSP3872440	Dépôt d'huile et de graisse usagées	Indéterminé	
SSP3872438	Epuration des eaux usées	Indéterminé	
SSP3872437	Usine de fabrication de produits	En arrêt	
SSP3872429		Indéterminé	
SSP3872428		Indéterminé	
SSP3872426		Indéterminé	
SSP3872425		Indéterminé	
SSP3872335		En arrêt	
SSP3872320		En arrêt	
SSP3872262		Indéterminé	
SSP3872261		Indéterminé	
SSP3872195	Garage pour poids lourds	Indéterminé	
SSP3872193		Indéterminé	



RÉPUBLIQUE
FRANÇAISE

Liberté
Égalité
Fraternité



QUE FAIRE
EN CAS DE...

Le séisme est le risque naturel majeur potentiellement le plus meurtrier, tant par ses effets directs (chutes d'objets et effondrement de bâtiments) qu'indirects (mouvements de terrain, tsunami, etc.).

SÉISME ?

Avant les secousses, préparez-vous

- **REPÉREZ les endroits où vous protéger :** loin des fenêtres, sous un meuble solide
- **FIXEZ les appareils et meubles lourds** pour éviter qu'ils ne soient projetés ou renversés
- **PRÉPAREZ VOTRE KIT D'URGENCE 72H** avec les objets et articles essentiels
- **FAITES RÉALISER UN DIAGNOSTIC de vulnérabilité** de votre bâtiment



Pendant les secousses

- **ABRITEZ-VOUS PRÈS D'UN MUR**, d'une structure porteuse ou sous des meubles solides
- **ELOIGNEZ-VOUS DES FENÊTRES** pour éviter les bris de verre
- Si vous êtes en rez-de-chaussée ou à proximité d'une sortie, **ÉLOIGNEZ-VOUS DU BÂTIMENT**
- **NE RESTEZ PAS PRÈS DES LIGNES ÉLECTRIQUES** ou d'ouvrages qui pourraient s'effondrer (ponts, corniches, ...)
- **EN VOITURE, NE SORTEZ PAS** et arrêtez-vous à distance des bâtiments
- **RESTEZ ATTENTIF :** après une première secousse, il peut y avoir des répliques



Après les secousses



SORTEZ DU BÂTIMENT, évacuez par les escaliers et éloignez-vous de ce qui pourrait s'effondrer



ELOIGNEZ-VOUS DES CÔTES et rejoignez les hauteurs : un séisme peut provoquer un tsunami



ÉVITEZ DE TÉLÉPHONER afin de laisser les réseaux disponibles pour les secours



RESTEZ À L'ÉCOUTE des consignes des autorités

POUR EN SAVOIR PLUS : georisques.gouv.fr



RÉPUBLIQUE
FRANÇAISE

Liberté
Égalité
Fraternité



QUE FAIRE
EN CAS D'...

Un accident industriel peut exposer la population et l'environnement à des effets thermiques, toxiques ou de surpression, jusqu'à plusieurs dizaines de kilomètres du lieu de l'accident.

ACCIDENT INDUSTRIEL ?

Si vous vivez dans une zone à risques industriels majeurs

- **DEMANDEZ À VOTRE MAIRIE** les brochures d'information éditées par l'industriel en lien avec la **préfecture** : elles informent sur les signaux d'alerte et indiquent la conduite à tenir

- **IDENTIFIEZ LE SIGNAL NATIONAL D'ALERTE** pour le reconnaître en cas d'événement

- **PRÉPAREZ VOTRE KIT D'URGENCE 72h** et munissez-vous de gros scotch

Alerte



Fin d'alerte



En cas d'accident industriel, dès que vous entendez le signal sonore d'alerte

- **METTEZ-VOUS À L'ABRI** dans un bâtiment en dur, fermez portes et fenêtres
- **CALFEUTREZ AVEC LE GROS SCOTCH LES OUVERTURES ET LES AÉRATIONS**, arrêtez la ventilation et la climatisation
- **SI VOUS ÊTES DANS VOTRE VÉHICULE**, gagnez un bâtiment le plus rapidement possible
- **N'ALLEZ PAS CHERCHER VOS ENFANTS**, ils sont pris en charge par les équipes pédagogiques ou les secours

- **ELOIGNEZ-VOUS DES FENÊTRES** afin de vous protéger des éclats de verre éventuels

- **EN CAS DE GÊNE RESPIRATOIRE** respirez à travers un linge humide



Jusqu'à la fin de l'alerte



RESTEZ À L'ÉCOUTE
des consignes des autorités



ÉVITEZ DE TÉLÉPHONER
afin de laisser les réseaux disponibles pour les secours



RESTEZ À L'ABRI,
n'évacuez votre domicile que sur ordre des autorités



NE FUMEZ PAS,
évittez toute flamme ou étincelle