

GÉORISQUES

Rapport de risques

 Commune recherchée :

82000 Montauban

Ce rapport de risques est délivré à titre informatif.
Il a pour but de vous montrer une vision simplifiée des risques naturels et technologiques situés près de chez vous.

Vous pouvez consulter nos conditions d'utilisation sur :
georisques.gouv.fr/cgu

6 Risques naturels identifiés :



INONDATION

EI sur ma commune :

EXISTANT



REMONTÉE DE NAPPE

EI sur ma commune :

EXISTANT



SÉISME

EI sur ma commune :

FAIBLE



MOUVEMENTS DE TERRAIN

EI sur ma commune :

EXISTANT



RETRAIT GONFLEMENT DES
ARGILES

EI sur ma commune :

IMPORTANT



RADON

EI sur ma commune :

FAIBLE

4 Risques technologiques identifiés :



INSTALLATIONS INDUSTRIELLES
CLASSÉES (ICPE)

EI sur ma commune :

CONCERNÉ



CANALISATIONS DE TRANSPORT
DE MATIÈRES DANGEREUSES

EI sur ma commune :

CONCERNÉ



POLLUTION DES SOLS

EI sur ma commune :

CONCERNÉ



RUPTURE DE BARRAGE

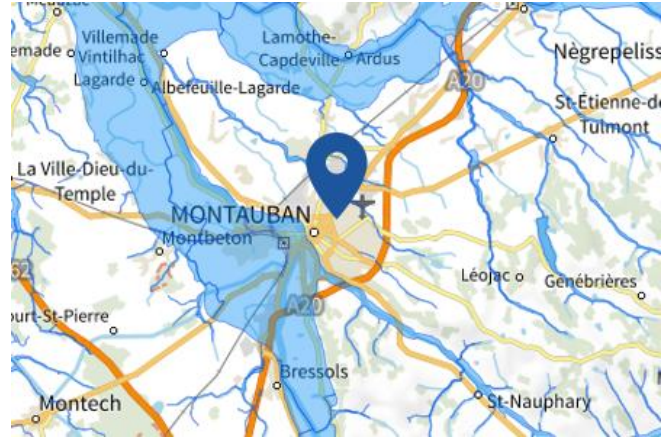
E1 sur ma commune :

CONCERNÉ

Risque d'inondation sur Montauban

Risque sur la commune **EXISTANT**

L'inondation est une submersion, rapide ou lente, d'une zone habituellement hors de l'eau.



Zone à risque entraînant une servitude d'utilité publique

Informations détaillées :

PPRN : PPRI TARN révision n°2

Le plan de prévention des risques naturels (PPRN) de type Inondation nommé PPRI TARN révision n°2 a été approuvé sur votre commune.

Date de prescription : 01/08/2008

Date d'approbation : 31/08/2009

Le PPR couvre les aléas suivant :

Inondation

Par une crue à débordement lent de cours d'eau

Le plan de prévention des risques est un document réalisé par l'État qui interdit de construire dans les zones les plus exposées et encadre les constructions dans les autres zones exposées.

Pour avoir tous les détails sur votre PPR, vous pouvez consulter le site de votre préfecture.

TRI : Montauban-Moissac

Un territoire à risque important d'inondation (TRI) est une zone où les enjeux potentiellement exposés aux inondations sont les plus importants. L'identifiant de votre TRI est : 82DREAL20150001

AZI : Aveyron

L'atlas des zones inondables (AZI) vise à faciliter la connaissance des risques d'inondations par les collectivités territoriales, les services de l'État et le public.

Risque d'inondation sur Montauban



PAPI : PAPI - Mautonban- Moissac

Votre commune bénéficie d'un programme d'actions de prévention des inondations (PAPI) dont l'identifiant est PAPI_2022_0032.

Il couvre les aléas et sous aléas :

Ce programme vise à réduire les conséquences des inondations sur les personnes et les biens. Un PAPI peut ouvrir droit à des subventions au profit des habitants et les petites entreprises, pour les aides à réaliser des travaux de réduction de la vulnérabilité de leur habitation ou de leur bâtiment.



DDRM : DDRM82

Dans son Dossier Départemental des Risques Majeurs (DDRM), la préfecture a classé votre commune à risque pour les aléas et sous aléas :

[Inondation](#)

[Par une crue à débordement lent de cours d'eau](#)

18 inondations classées en catastrophe naturelle dans ma commune :

Une CATNAT est une Catastrophe Naturelle, liée à un phénomène ou conjonction de phénomènes dont les effets sont particulièrement dommageables. Lorsqu'une catastrophe naturelle frappe un territoire, on dit que "le territoire est en état de catastrophe naturelle".

Code NOR	Libellé	Début le	Sur le journal officiel du
INTE2515511A	Inondations et/ou Coulées de Boue	18/05/2025	28/05/2025
INTE2201262A	Inondations et/ou Coulées de Boue	15/09/2021	12/02/2022
INTE2201262A	Inondations et/ou Coulées de Boue	09/09/2021	12/02/2022
INTE2105706A	Inondations et/ou Coulées de Boue	29/01/2021	24/02/2021
INTE1734728A	Inondations et/ou Coulées de Boue	27/06/2017	01/02/2018
INTE1731318A	Inondations et/ou Coulées de Boue	31/03/2017	15/12/2017
INTE1523044A	Inondations et/ou Coulées de Boue	31/08/2015	08/10/2015
INTE1503998A	Inondations et/ou Coulées de Boue	29/11/2014	04/03/2015
INTE1324832A	Inondations et/ou Coulées de Boue	30/05/2013	26/10/2013
INTE0600904A	Inondations et/ou Coulées de Boue	19/06/2006	23/11/2006
INTE0300740A	Inondations et/ou Coulées de Boue	03/12/2003	13/12/2003
INTE9900627A	Mouvement de Terrain	25/12/1999	30/12/1999
INTE9600559A	Inondations et/ou Coulées de Boue	06/12/1996	05/02/1997
INTE9600255A	Inondations et/ou Coulées de Boue	23/01/1996	09/07/1996
INTE9600039A	Inondations et/ou Coulées de Boue	09/01/1996	14/02/1996
INTE9400642A	Inondations et/ou Coulées de Boue	05/11/1994	31/01/1995
INTE8800166A	Inondations et/ou Coulées de Boue	22/04/1988	13/08/1988
NOR19821118	Inondations et/ou Coulées de Boue	06/11/1982	19/11/1982

Risque de remontées de nappe sur Montauban

Risque sur la commune **EXISTANT**

Une inondation par remontée de nappe se produit lorsque la nappe phréatique (le réservoir d'eau souterrain) sature le sol et remonte à la surface, souvent après des pluies prolongées ou des crues.

Les remontées de nappes peuvent provoquer l'inondation de caves et engendrer l'endommagement du bâti, notamment du fait d'infiltrations dans les murs. A long terme, des infiltrations dans les murs peuvent désagréger les mortiers. Il faut être très prudent lors des opérations de pompage lorsque des caves ont été inondées afin de ne pas fragiliser les murs à cause d'une différence de pression exercée par l'eau.



Zones potentiellement sujettes aux débordements de nappe fiabilité FORTE	Zones potentiellement sujettes aux inondations de cave fiabilité FORTE	Pas de débordement de nappe ni d'inondations de cave fiabilité FORTE
Zones potentiellement sujettes aux débordements de nappe fiabilité MOYENNE	Zones potentiellement sujettes aux inondations de cave fiabilité MOYENNE	Pas de débordement de nappe ni d'inondations de cave fiabilité MOYENNE
Zones potentiellement sujettes aux débordements de nappe fiabilité FAIBLE	Zones potentiellement sujettes aux inondations de cave fiabilité FAIBLE	Pas de débordement de nappe ni d'inondations de cave fiabilité FAIBLE
Zones potentiellement sujettes aux débordements de nappe fiabilité INCONNUE	Zones potentiellement sujettes aux inondations de cave fiabilité INCONNUE	Pas de débordement de nappe ni d'inondations de cave fiabilité INCONNUE

Informations détaillées :



REMONTÉE DE NAPPES :

Votre niveau d'exposition aux remontées de nappes est : Zones potentiellement sujettes aux débordements de nappe.

L'indication de fiabilité associé à votre zone est : FORTE



PAPI : PAPI - Mautonban- Moissac

Votre commune bénéficie d'un programme d'actions de prévention des inondations (PAPI) dont l'identifiant est PAPI_2022_0032.

Il couvre les aléas et sous aléas :

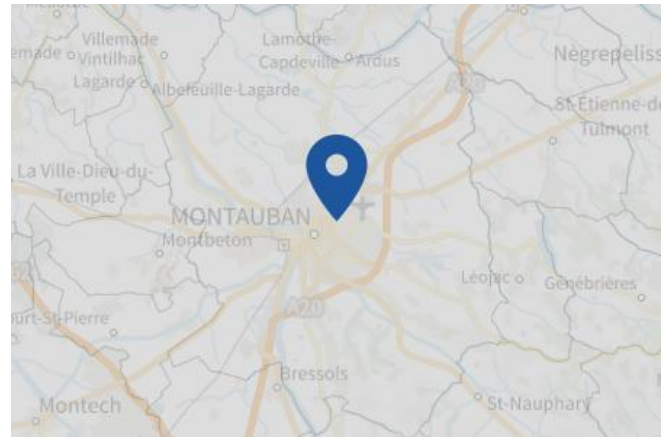
Ce programme vise à réduire les conséquences des inondations sur les personnes et les biens. Un PAPI peut ouvrir droit à des subventions au profit des habitants et les petites entreprises, pour les aides à réaliser des travaux de réduction de la vulnérabilité de leur habitation ou de leur bâtiment.

Risque de séisme sur Montauban

Risque sur la commune **FAIBLE**

Les tremblements de terre naissent généralement dans les profondeurs de l'écorce terrestre et causent des secousses plus ou moins violentes à la surface du sol. Généralement engendrés par la reprise d'un mouvement tectonique le long d'une faille, ils peuvent avoir pour conséquence d'autres phénomènes : mouvements de terrain, raz de marée, liquéfaction des sols (perte de portance), effet hydrologique.

Certains sites, en fonction de leur relief et de la nature du sol, peuvent amplifier les mouvements créés par le séisme. On parle alors d'effet de site. On caractérise un séisme par sa magnitude (énergie libérée) et son intensité (effets observés ou ressentis par l'homme, ampleurs des dégâts aux constructions).



Informations détaillées :



SÉISME : Échelle règlementaire et obligations associées

Sur l'échelle règlementaire, à votre adresse, le risque sismique est de 1/5.

Pour votre sécurité, à partir d'un risque de niveau 2, des obligations en cas de travaux ou de construction sont liées à prévenir votre risque sismique. Vous pouvez les consulter sur cette fiche.

Risque de mouvements de terrain sur Montauban

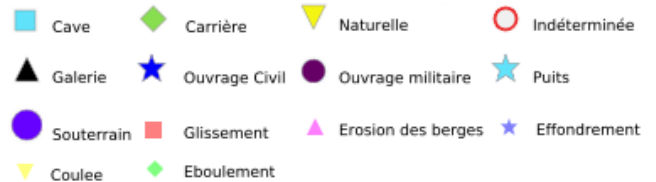
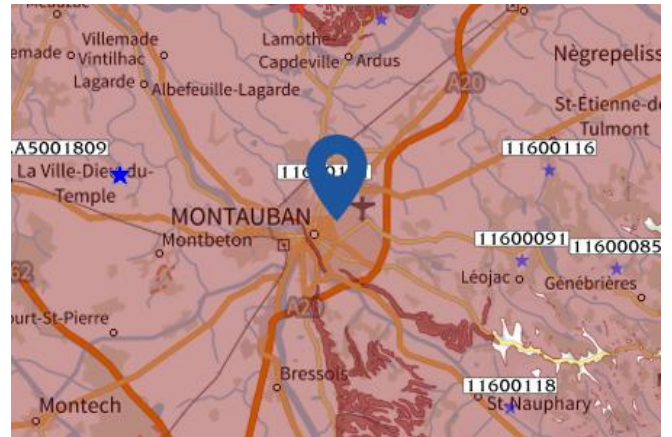
Risque sur la commune **EXISTANT**

Les mouvements de terrain regroupent un ensemble de déplacements, plus ou moins brutaux, du sol ou du sous-sol.

Les volumes en jeu peuvent aller de quelques mètres cubes à plusieurs millions de mètres cubes.

Les déplacements peuvent être lents (quelques millimètres par an) à très rapides (quelques centaines de mètres par jour).

Généralement, les mouvements de terrain mobilisant un volume important sont peu rapides. Ces phénomènes sont souvent très destructeurs, car les aménagements humains y sont très sensibles et les dommages aux biens sont considérables et souvent irréversibles.



Informations détaillées :

PPRN : PPRN-Mvt - MONTAUBAN

Le plan de prévention des risques naturels (PPRN) de type Mouvements de terrain nommé PPRN-Mvt - MONTAUBAN a été approuvé sur votre commune.

Date de prescription : 28/12/2020

Date d'approbation : 07/08/2023

Le PPR couvre les aléas suivant :

[Mouvement de terrain](#)

[Affaissements et effondrements d'origine anthropique \(anciennes carrières souterraines, hors mines\)](#)

[Eboulement ou chutes de pierres et de blocs](#)

[Glissement de terrain](#)

Le plan de prévention des risques est un document réalisé par l'État qui interdit de construire dans les zones les plus exposées et encadre les constructions dans les autres zones exposées.

Pour avoir tous les détails sur votre PPR, vous pouvez consulter le site de votre préfecture.

PPRN : PPRN Retrait-gonflement argiles

Le plan de prévention des risques naturels (PPRN) de type Mouvements de terrain nommé PPRN Retrait-gonflement argiles a été approuvé sur votre commune.

Date de prescription : 24/04/2002

Date d'approbation : 25/04/2005

Le PPR couvre les aléas suivant :

[Mouvement de terrain](#)

[Tassements différentiels](#)

Le plan de prévention des risques est un document réalisé par l'État qui interdit de construire dans les zones les plus exposées et encadre les constructions dans les autres zones exposées.

Pour avoir tous les détails sur votre PPR, vous pouvez consulter le site de votre préfecture.

Risque de mouvements de terrain sur Montauban



DDRM : DDRM82

Dans son Dossier Départemental des Risques Majeurs (DDRM), la préfecture a classé votre commune à risque pour les aléas et sous aléas :

Mouvement de terrain

Tassements différentiels

1 Mouvements de terrain classés en catastrophe naturelle dans ma commune :

Une CATNAT est une Catastrophe Naturelle, liée à un phénomène ou conjonction de phénomènes dont les effets sont particulièrement dommageables. Lorsqu'une catastrophe naturelle frappe un territoire, on dit que "le territoire est en état de catastrophe naturelle".

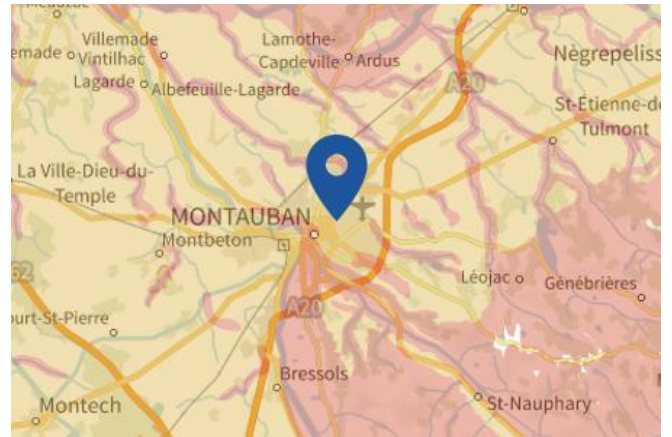
Code NOR	Libellé	Début le	Sur le journal officiel du
INTE9900627A	Mouvement de Terrain	25/12/1999	30/12/1999

Liste des mouvements de terrain recensés dans un rayon de 100m en annexe 1.

Risque de retrait gonflement des argiles sur Montauban

Risque sur la commune **IMPORTANT**

Les sols qui contiennent de l'argile gonflent en présence d'eau (saison des pluies) et se tassent en saison sèche. Ces mouvements de gonflement et de rétraction du sol peuvent endommager les bâtiments (fissuration). Les maisons individuelles qui n'ont pas été conçues pour résister aux mouvements des sols argileux peuvent être significativement endommagées. C'est pourquoi le phénomène de retrait et de gonflement des argiles est considéré comme un risque naturel. Le changement climatique, avec l'aggravation des périodes de sécheresse, augmente ce risque.



Informations détaillées :



RGA : Échelle réglementaire et obligations associées

Sur l'échelle réglementaire, à votre adresse, le risque de gonflement des argiles est de **2/3**.
Pour votre sécurité, des obligations en cas de travaux ou de construction sont liées à prévenir le risque.

19 sécheresses classées en catastrophe naturelle dans ma commune :

Une CATNAT est une Catastrophe Naturelle, liée à un phénomène ou conjonction de phénomènes dont les effets sont particulièrement dommageables. Lorsqu'une catastrophe naturelle frappe un territoire, on dit que "le territoire est en état de catastrophe naturelle".

Code NOR	Libellé	Début le	Sur le journal officiel du
IOME2311008A	Sécheresse	01/07/2022	10/06/2023
INTE1920338A	Sécheresse	01/07/2018	09/08/2019
INTE1824834A	Sécheresse	01/01/2017	20/10/2018
INTE1727359A	Sécheresse	01/01/2016	01/11/2017
INTE1630464A	Sécheresse	01/01/2015	16/12/2016
INTE1311772A	Sécheresse	01/01/2012	25/05/2013
INTE1228647A	Sécheresse	01/04/2011	17/07/2012
IOCE1032143A	Sécheresse	01/07/2009	13/01/2011
IOCE0810063A	Sécheresse	01/01/2006	23/04/2008
INTE0400918A	Sécheresse	01/07/2003	01/02/2005
INTE0300377A	Sécheresse	01/01/2002	26/07/2003
INTE0200650A	Sécheresse	01/07/2000	08/01/2003
INTE0100409A	Sécheresse	01/06/1998	18/07/2001

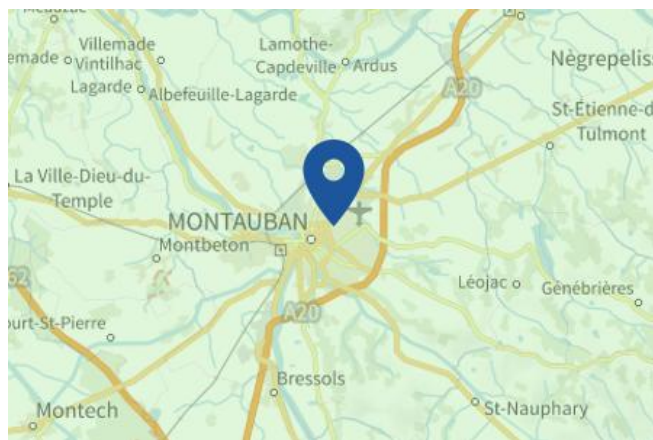
Risque de retrait gonflement des argiles sur Montauban

Code NOR	Libellé	Début le	Sur le journal officiel du
INTE9800515A	Sécheresse	01/11/1997	13/01/1999
INTE9800135A	Sécheresse	01/10/1995	23/04/1998
INTE9600137A	Sécheresse	01/10/1993	17/04/1996
INTE9400539A	Sécheresse	01/01/1992	24/11/1994
INTE9300001A	Sécheresse	01/01/1991	07/02/1993
INTE9100354A	Sécheresse	01/05/1989	30/08/1991

Risque radon sur Montauban

Risque sur la commune FAIBLE

Le radon est un gaz radioactif naturel. Il est présent dans le sol, l'air et l'eau. Il présente principalement un risque sanitaire pour l'homme lorsqu'il s'accumule dans les bâtiments.



Informations détaillées :



RADON : Potentiel radon faible : recommandations et obligations

Sur l'échelle réglementaire dans votre commune, le potentiel radon est de **1/3**.

Pour votre sécurité, lorsque le potentiel radon est élevé (niveau 3), il existe des recommandations et une obligation d'informer les acquéreurs ou locataires. Vous pouvez les consulter sur cette fiche.

Risque lié aux installations industrielles classées (ICPE) sur Montauban

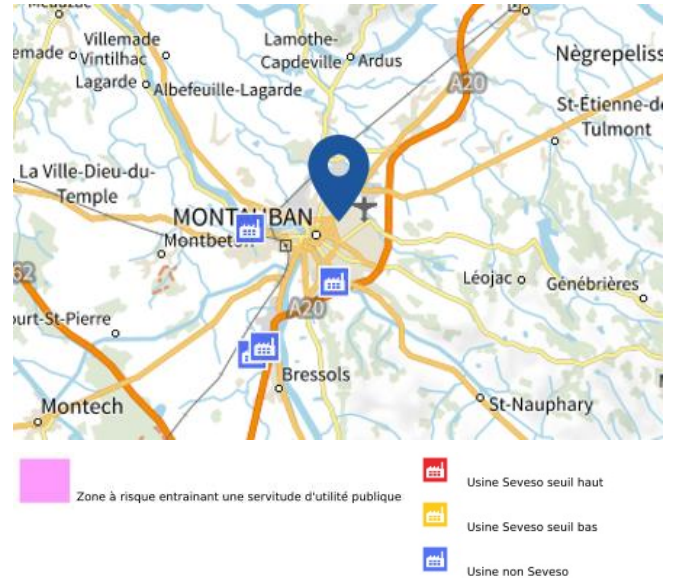
Risque sur la commune **CONCERNÉ**

Les installations classées pour la protection de l'environnement (ICPE) sont les exploitations industrielles ou agricoles susceptibles de créer des risques ou de provoquer des pollutions ou nuisances, notamment pour la sécurité et la santé des riverains.

Les établissements Seveso stockent ou manipulent des quantités importantes de substances et mélanges dangereux.

Les établissements Seveso seuil haut stockent plus de substances et mélanges dangereux que les établissements Seveso seuil bas.

Les établissements relevant des rubriques 4XXX sont des établissements qui stockent ou manipulent des substances et mélanges dangereux et sont autorisés ou enregistrés pour cette activité.



Informations détaillées :

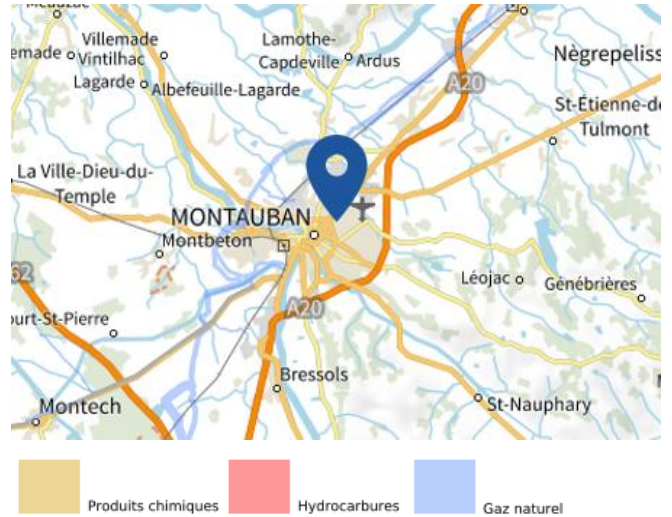
4 installation(s) classée(s) non SEVESO manipulant des substances et mélanges dangereux sur la commune

Nom de l'établissement	Statut SEVESO
SAINT BENOIT MECANIQUE	Non Seveso
NUTRIBIO	Non Seveso
SOCIETE LAITIERE DE MONTAUBAN	Non Seveso
ENROBÉS 82	Non Seveso

Canalisations de transport de matières dangereuses sur Montauban

Risque sur la commune **CONCERNÉ**

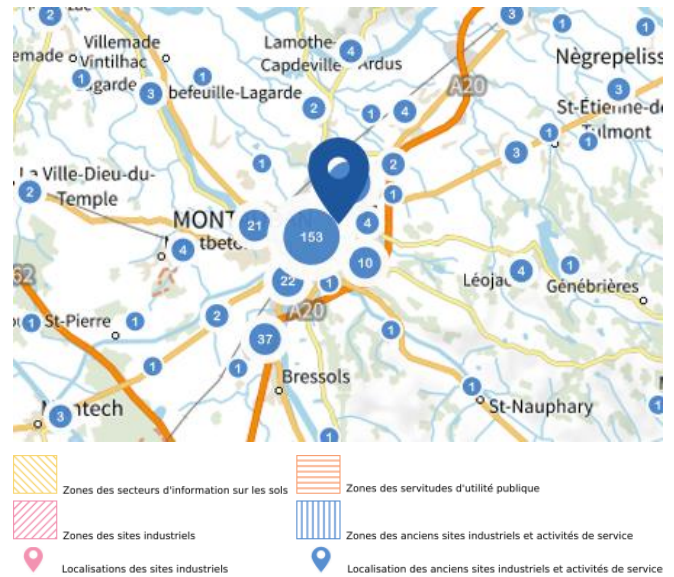
Les canalisations sont fixes et protégées. En général, elles sont enterrées à au moins 80 cm de profondeur. Les canalisations sont utilisées pour le transport sur grandes distances du gaz naturel (gazoducs), des hydrocarbures liquides ou liquéfiés (oléoducs, pipelines), de certains produits chimiques (éthylène, propylène...) et de la saumure (saumoduc).



Risque de pollution des sols sur Montauban

Risque sur la commune **CONCERNÉ**

Un site pollué est un site qui, du fait d'anciens dépôts de déchets ou d'infiltration de substances polluantes, présente une pollution susceptible de provoquer une nuisance ou un risque pérenne pour les personnes ou l'environnement.



Informations détaillées :



SIS :

Votre commune contient un secteur d'information sur les sols (SIS) pouvant occasionner des obligations et des restrictions d'usage.
Renseignez vous auprès de votre mairie.

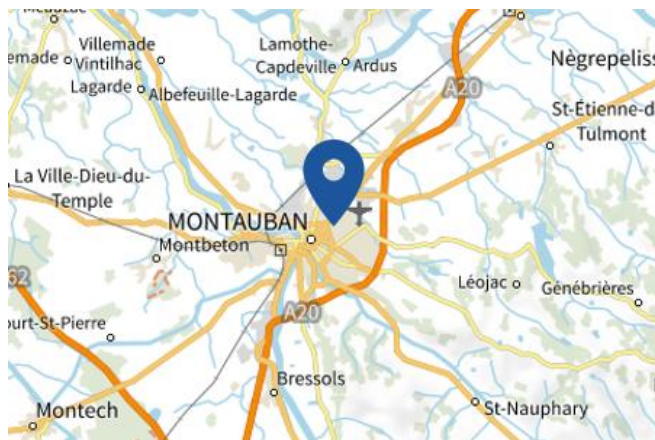
Liste des sites pollués ou potentiellement pollués recensés dans un rayon de 250m en annexe 2.

Liste des anciens sites industriels ou activités de service recensés dans un rayon de 500m en annexe 3.

Risque rupture de barrage sur Montauban

Risque sur la commune **CONCERNÉ**

La rupture d'un barrage peut être une destruction partielle ou totale de l'ouvrage. Elle a pour conséquence une libération soudaine d'une partie de l'eau retenue et entraîne la formation d'une « vague » (onde de submersion) qui se propage vers l'aval. Celle-ci peut avoir pour conséquence une augmentation très rapide du niveau de l'eau à l'aval avec des effets potentiellement destructeurs.



Géorisques ne possède pas de données cartographiques sur ce risque à ce jour

Informations détaillées :



DDRM : **DDRM82**

Dans son Dossier Départemental des Risques Majeurs (DDRM), la préfecture a classé votre commune à risque pour les aléas et sous aléas :

[Rupture de barrage](#)

Annexe 1 : Liste des mouvements de terrain recensés dans un rayon de 100m

1 mouvements de terrain recensés dans la commune

Identifiant	Type	Lieu
11600101	Effondrement / Affaissement	

Annexe 2 : Liste des sites pollués ou potentiellement pollués recensés dans un rayon de 250m

Les tableaux ci-dessous répertorient les sites pollués ou potentiellement pollués ainsi que les anciens sites industriels ou activités de service (base de données CASIAS) sur votre commune.

2 sites pollués ou potentiellement pollués à moins de 250m

Identifiant	Nom établissement	Statut instruction
SSP000240001	CENTRE EDF GDF SERVICES GARONNE ET TARN	En cours
SSP000217401	DELMAS LUMINAIRES	En cours

Annexe 3 : Liste des anciens sites industriels ou activités de service recensés dans un rayon de 500m

363 anciens sites industriels ou activités de service à moins de 500m

Identifiant	Nom établissement	Etat	Activité principale
SSP3959983	Carrière alluvionnaire	En arrêt	
SSP3959980	CENTRE EDF GDF SERVICES GARONNE	Indéterminé	
SSP3959959		Indéterminé	
SSP3959867		En arrêt	
SSP3959866		En arrêt	
SSP3959865		Indéterminé	
SSP3959864		En arrêt	
SSP3959863		En arrêt	
SSP3959862		En arrêt	
SSP3959861		En arrêt	
SSP3959860		En arrêt	
SSP3959859		Indéterminé	
SSP3959858		En arrêt	
SSP3959857		En arrêt	
SSP3959856		Indéterminé	
SSP3959855	TOTAL RAFFINAGE DISTRIBUTION	Indéterminé	
SSP3959854		En arrêt	
SSP3959853		En arrêt	
SSP3959852		En arrêt	
SSP3959851		En arrêt	
SSP3959850		En arrêt	
SSP3959849		En arrêt	
SSP3959848		En arrêt	
SSP3959847		Indéterminé	
SSP3959846		Indéterminé	
SSP3959845		En arrêt	
SSP3959844		En arrêt	
SSP3959843		En arrêt	
SSP3959842		En arrêt	
SSP3959841		Indéterminé	
SSP3959840		En arrêt	
SSP3959839		En arrêt	
SSP3959838		En arrêt	
SSP3959837		En arrêt	
SSP3959836		En arrêt	
SSP3959835		En arrêt	
SSP3959834		En arrêt	
SSP3959833		En arrêt	

Identifiant	Nom établissement	Etat	Activité principale
SSP3959832		En arrêt	
SSP3959831		En arrêt	
SSP3959830		En arrêt	
SSP3959829		En arrêt	
SSP3959828		En arrêt	
SSP3959827		En arrêt	
SSP3959826		Indéterminé	
SSP3959825		En arrêt	
SSP3959824		En arrêt	
SSP3959823		En arrêt	
SSP3959822		En arrêt	
SSP3959821		En arrêt	
SSP3959820		En arrêt	
SSP3959819		Indéterminé	
SSP3959818		En arrêt	
SSP3959636	STATION D'EPURATION DU VERDIER	Indéterminé	
SSP3959635		Indéterminé	
SSP3959634		Indéterminé	
SSP3959633		Indéterminé	
SSP3959527		Indéterminé	
SSP3959526		Indéterminé	
SSP3959525		Indéterminé	
SSP3959520		Indéterminé	
SSP3959519		Indéterminé	
SSP3959517		Indéterminé	
SSP3959486	CLINIQUE DU PONT DE CHAUME	Indéterminé	
SSP3959475	VM MATERIAUX	Indéterminé	
SSP3959474		Indéterminé	
SSP3959341	COOPERATIVE AGRICOLE DU TARN ET	En arrêt	
SSP3959331		Indéterminé	
SSP3959330		En arrêt	
SSP3959329		Indéterminé	
SSP3959328		En arrêt	
SSP3959327		En arrêt	
SSP3959326		En arrêt	
SSP3959325		En arrêt	
SSP3959324		En arrêt	
SSP3959323		En arrêt	
SSP3959322	IMPRIMERIE ATELIERS DU MOUSTIER	Indéterminé	
SSP3959315		En arrêt	
SSP3959314		En arrêt	
SSP3959313		En arrêt	
SSP3959312		Indéterminé	
SSP3959311	GARAGE HAMECHER	En arrêt	
SSP3959310		En arrêt	

Identifiant	Nom établissement	Etat	Activité principale
SSP3959309		Indéterminé	
SSP3959308		En arrêt	
SSP3959307		Indéterminé	
SSP3959306		En arrêt	
SSP3959305		Indéterminé	
SSP3959300		En arrêt	
SSP3959299		En arrêt	
SSP3959298		En arrêt	
SSP3959297	GARAGE DES PYRENEES	En arrêt	
SSP3959296		En arrêt	
SSP3959295		Indéterminé	
SSP3959293		En arrêt	
SSP3959292		En arrêt	
SSP3959291		En arrêt	
SSP3959290	OCP	En arrêt	
SSP3959289	BOUYER	Indéterminé	
SSP3959288	ARE (APPAREILLAGE RADIO)	Indéterminé	
SSP3959260		Indéterminé	
SSP3959259		Indéterminé	
SSP3959254		Indéterminé	
SSP3959211		Indéterminé	
SSP3959204		En arrêt	
SSP3959200		Indéterminé	
SSP3959186	DELMAS LUMINAIRES	En arrêt	
SSP3959185	Ancienne usine à gaz	En arrêt	
SSP3959180		En arrêt	
SSP3959176	OMNIUM D'ASSAINISSEMENT	En arrêt	
SSP3959175	BOURNAUD	En arrêt	
SSP3959172		Indéterminé	
SSP3959171		Indéterminé	
SSP3959170		En arrêt	
SSP3959169		En arrêt	
SSP3959164		Indéterminé	
SSP3959161		En arrêt	
SSP3959160		En arrêt	
SSP3959115		Indéterminé	
SSP3959114		Indéterminé	
SSP3959113		Indéterminé	
SSP3959112		Indéterminé	
SSP3959111		Indéterminé	
SSP3959110		Indéterminé	
SSP3959109		En arrêt	
SSP3959108		Indéterminé	
SSP3959107		Indéterminé	
SSP3959106		En arrêt	

Identifiant	Nom établissement	Etat	Activité principale
SSP3959105		Indéterminé	
SSP3959104		Indéterminé	
SSP3959103		Indéterminé	
SSP3959102		Indéterminé	
SSP3959101		Indéterminé	
SSP3959100		Indéterminé	
SSP3959099		Indéterminé	
SSP3959098		Indéterminé	
SSP3959097		Indéterminé	
SSP3959096		Indéterminé	
SSP3959094		Indéterminé	
SSP3959093		Indéterminé	
SSP3959092		Indéterminé	
SSP3959091		Indéterminé	
SSP3959090		Indéterminé	
SSP3959089		Indéterminé	
SSP3959088		En arrêt	
SSP3959087		Indéterminé	
SSP3959086		Indéterminé	
SSP3959085		Indéterminé	
SSP3959084		Indéterminé	
SSP3959083		Indéterminé	
SSP3959082		Indéterminé	
SSP3959081		Indéterminé	
SSP3959080		Indéterminé	
SSP3959079		Indéterminé	
SSP3959078		Indéterminé	
SSP3959077		Indéterminé	
SSP3959076		Indéterminé	
SSP3959075		En arrêt	
SSP3959074		Indéterminé	
SSP3959073		Indéterminé	
SSP3959072		Indéterminé	
SSP3959071		Indéterminé	
SSP3959070	Garage, Carrossier, DLI	En arrêt	
SSP3959069		Indéterminé	
SSP3958924		Indéterminé	
SSP3958920	A.C.M	Indéterminé	
SSP3958903		En arrêt	
SSP3958902		En arrêt	
SSP3958901		En arrêt	
SSP3958900		Indéterminé	
SSP3958899	PRESSING SAINT-MICHEL	En arrêt	
SSP3958898		En arrêt	
SSP3958897		En arrêt	

Identifiant	Nom établissement	Etat	Activité principale
SSP3958896		Indéterminé	
SSP3958895		En arrêt	
SSP3958894	SEARDI SERVICES	Indéterminé	
SSP3958893		En arrêt	
SSP3958892		En arrêt	
SSP3958891		En arrêt	
SSP3958890		En arrêt	
SSP3958889		En arrêt	
SSP3958888		En arrêt	
SSP3958887		En arrêt	
SSP3958886		En arrêt	
SSP3958884	DARROUX	Indéterminé	
SSP3958883		Indéterminé	
SSP3958882		En arrêt	
SSP3958881		En arrêt	
SSP3958880		En arrêt	
SSP3958879	CMJN REPRO	Indéterminé	
SSP3958877	SOCIETE IMPRESSION MONTALBANAISE	Indéterminé	
SSP3958873	IMPRIMERIE EXPRESS	En arrêt	
SSP3958872	IMPRIMERIE DU FAUBOURG	Indéterminé	
SSP3958871	IMPRIMERIE DU COQ	Indéterminé	
SSP3958870	IMPRIMERIE DU CENTRE	Indéterminé	
SSP3958867	GRAPHIC'2000	En arrêt	
SSP3958866	FAIR SAVOIR	Indéterminé	
SSP3958863	COLOR PRESS IMPRIMEUR	Indéterminé	
SSP3958861	JOURNAL DU PALAIS	Indéterminé	
SSP3958858	IMPRIMERIE E. LORMAND	Indéterminé	
SSP3958848		Indéterminé	
SSP3958846	TECNI PRINT	Indéterminé	
SSP3958845	AMORTISSEURS DONERRE	En arrêt	
SSP3958842	SOCIETE D'AFFUTAGE FRAISES ET	Indéterminé	
SSP3958841		Indéterminé	
SSP3958840		Indéterminé	
SSP3958836		Indéterminé	
SSP3958835		Indéterminé	
SSP3958833	A.T.N.	Indéterminé	
SSP3958831		En arrêt	
SSP3958829	BLANCHISSERIE BARGUES	Indéterminé	
SSP3958809	PRESS ALLIANCE	Indéterminé	
SSP3958808	PRESS ALLIANCE	Indéterminé	
SSP3958807	CLUB NET	Indéterminé	
SSP3958806	CLEAN STAR PRESSING	Indéterminé	
SSP3958805		Indéterminé	
SSP3958804	BLANCHISSERIE LA LAVANDIERE	Indéterminé	
SSP3958803	TEINTURERIE TOULOUSAINE	Indéterminé	

Identifiant	Nom établissement	Etat	Activité principale
SSP3958802	TEINTURERIE ANDRIEU PIERRE	Indéterminé	
SSP3958801	PRESSING TOP CLEAN	Indéterminé	
SSP3958800	PRESSING DU FAUBOURG	Indéterminé	
SSP3958725		Indéterminé	
SSP3958696	ELYO OCEAN	Indéterminé	
SSP3958695	ELYO OCEAN	Indéterminé	
SSP3958694		En arrêt	
SSP3958693		En arrêt	
SSP3958692	GARAGE RENAULT	En arrêt	
SSP3958691		Indéterminé	
SSP3958690	ETS SIBI	Indéterminé	
SSP3958689		Indéterminé	
SSP3958688	INCINERATEUR DE MONTAUBAN	Indéterminé	
SSP3958687	SOCIETE GENERALE D'ENTREPRISES DU	Indéterminé	
SSP3958686		Indéterminé	
SSP3958685	GARAGE CITROEN	En arrêt	
SSP3958684		En arrêt	
SSP3958683	OCP	En arrêt	
SSP3958682		En arrêt	
SSP3958681		En arrêt	
SSP3958680		En arrêt	
SSP3958679	SMCM	Indéterminé	
SSP3958678		En arrêt	
SSP3958677	AZUR AUTO	En arrêt	
SSP3958676		En arrêt	
SSP3958675	CATEG	En arrêt	
SSP3958674	COMPTOIR AGRICOLE DU TARN-ET-	En arrêt	
SSP3958673	COMPTOIR AGRICOLE DU TARN-ET-	Indéterminé	
SSP3958672		En arrêt	
SSP3958671		En arrêt	
SSP3958670		En arrêt	
SSP3958669		Indéterminé	
SSP3958667		Indéterminé	
SSP3958666		En arrêt	
SSP3958665		En arrêt	
SSP3958664		En arrêt	
SSP3958663		En arrêt	
SSP3958662		En arrêt	
SSP3958661		En arrêt	
SSP3958660		En arrêt	
SSP3958659		En arrêt	
SSP3958658	PHOTO PLUS 82	Indéterminé	
SSP3958657		En arrêt	
SSP3958656	RAPIDCOLOR France	Indéterminé	
SSP3958655	EXCELSIOR EDITION PUBLICITE	Indéterminé	

Identifiant	Nom établissement	Etat	Activité principale
SSP3958654		Indéterminé	
SSP3958653		Indéterminé	
SSP3958652		En arrêt	
SSP3958651	ATECA	Indéterminé	
SSP3958650	SAGEM	Indéterminé	
SSP3958649		Indéterminé	
SSP3958648	COMMUNAUTE D'AGGLOMERATION	Indéterminé	
SSP3958647		Indéterminé	
SSP3958646	ELYO OCEAN	Indéterminé	
SSP3958645	GARAGE HAMECHER ET SIREJOL	Indéterminé	
SSP3958644		Indéterminé	
SSP3958643	SCREG SUD-OUEST	Indéterminé	
SSP3958642		Indéterminé	
SSP3958641	SAGEM	En arrêt	
SSP3958640	CRAYS BRIGITTE	Indéterminé	
SSP3958639	MOLETTA-OBRAO	Indéterminé	
SSP3958638	MAISAGRI	Indéterminé	
SSP3958637	CAP SUD AUTO 82	Indéterminé	
SSP3958636	GROUPE COOPERATIF OCCITAN	Indéterminé	
SSP3958635		En arrêt	
SSP3958634	GMT	En arrêt	
SSP3958633	DIRECTION DEPARTEMENTALE DE	Indéterminé	
SSP3958632		Indéterminé	
SSP3958631		Indéterminé	
SSP3958630	CENTRE HOSPITALIER	Indéterminé	
SSP3958629		En arrêt	
SSP3958628	5 A SEC	En arrêt	
SSP3958627		Indéterminé	
SSP3958626	VITIVISTA-ARCALIS	Indéterminé	
SSP3958625		En arrêt	
SSP3958624		En arrêt	
SSP3958623		En arrêt	
SSP3958622		En arrêt	
SSP3958621		En arrêt	
SSP3958620	IMPRIMERIE FORESTIE	Indéterminé	
SSP3958619		En arrêt	
SSP3958618		En arrêt	
SSP3958617		En arrêt	
SSP3958616		En arrêt	
SSP3958615		Indéterminé	
SSP3958614		Indéterminé	
SSP3958613		En arrêt	
SSP3958612	SOFALE	En arrêt	
SSP3958611	AERODROME DE MONTAUBAN	Indéterminé	
SSP3958610	PIERON	En arrêt	

Identifiant	Nom établissement	Etat	Activité principale
SSP3958609	A.D.L.T.P	Indéterminé	
SSP3958608		Indéterminé	
SSP3958607		Indéterminé	
SSP3958606		En arrêt	
SSP3958605		En arrêt	
SSP3958604		En arrêt	
SSP3958603		Indéterminé	
SSP3958602	FOURNIOLS ROBERT	Indéterminé	
SSP3958601	AUCHAN FIOUL	Indéterminé	
SSP3958600	PHOTO SAINT LOUIS	Indéterminé	
SSP3958599	MCM	Indéterminé	
SSP3958598	MAF	Indéterminé	
SSP3958597		En arrêt	
SSP3958585		En arrêt	
SSP3958584		En arrêt	
SSP3958583	DELPERIE ANDRE	Indéterminé	
SSP3958582		En arrêt	
SSP3958581		En arrêt	
SSP3958526	Station-service	En arrêt	
SSP3958525		Indéterminé	
SSP3958524	PEUGEOT	Indéterminé	
SSP3958523	TOTAL STATION SERVICE	Indéterminé	
SSP3958522		Indéterminé	
SSP3958521	NASCIMBEN	Indéterminé	
SSP3958510		Indéterminé	
SSP3958477		Indéterminé	
SSP3958470	SARL DU CARL	Indéterminé	
SSP3958469	CAT	Indéterminé	
SSP3958467	ELYO OCEAN	En arrêt	
SSP3958465		Indéterminé	
SSP3958463	CLINIQUE DU PONT DE CHAUME	Indéterminé	
SSP3958462		Indéterminé	
SSP3958461	GOUBIER	Indéterminé	
SSP3958460	AD CARROSSERIE COULON	Indéterminé	
SSP3958459	RENAULT TARN ET GARONNE	Indéterminé	
SSP3958458	SAGEM	Indéterminé	
SSP3958457		En arrêt	
SSP3958456		Indéterminé	
SSP3958455		En arrêt	
SSP3958454		Indéterminé	
SSP3958411	SNCF	En arrêt	
SSP3958403	GARAGE RENAULT TRUCKS	Indéterminé	
SSP3958393	ETS LAFFORGUE	Indéterminé	
SSP3958392		Indéterminé	
SSP3958391		En arrêt	

Identifiant	Nom établissement	Etat	Activité principale
SSP3958390		Indéterminé	
SSP3958359		En arrêt	
SSP3958357		En arrêt	
SSP3958353		En arrêt	
SSP3958352		En arrêt	
SSP3958351	FRANCAISE DU NAPHTE	En arrêt	
SSP659095	ABATTOIR DU BAS QUERCY	En arrêt	
SSP647204	MUTUALITE SOCIALE AGRICOLE	En arrêt	
SSP647202	SALLE EURYTHMIE - MAIRIE DE	En arrêt	
SSP647199	GEDA SARL	En arrêt	



RÉPUBLIQUE
FRANÇAISE

Liberté
Égalité
Fraternité



QUE FAIRE
EN CAS D'...

Premier risque naturel en France, les inondations concernent une très grande majorité des territoires français.

INONDATION ?

Avant une inondation

- **RENSEIGNEZ-VOUS** auprès de la **mairie** sur le type d'inondation qui vous concerne et les mesures de protection (lieux d'hébergement en cas d'évacuation, etc.)
- **FAITES RÉALISER** un **diagnostic** de vulnérabilité de votre maison
- **PRÉPAREZ** votre **kit d'urgence 72 heures** avec les objets et articles essentiels
- **PRÉVOYEZ** les dispositifs de **protection à installer** : sacs de sable, barrières amovibles (batardeaux) et le matériel pour surélever les meubles
- **AMÉNAGEZ** une **zone refuge** à l'étage, avec une ouverture permettant l'évacuation **OU IDENTIFIEZ** un lieu à proximité pour vous réfugier



Quand une inondation est annoncée et que l'eau monte

- **ÉLOIGNEZ-VOUS** des cours d'eau, des berges et des ponts
- **REPORTEZ** tous vos déplacements, que ce soit à pied ou en voiture
- **N'ALLEZ PAS CHERCHER** vos enfants à l'école ou à la crèche : ils y sont en sécurité
- **INFORMEZ-VOUS** sur les sites Météo-France et Vigicrues
- **INSTALLEZ** les dispositifs de protection, sans vous mettre en danger, et placez en hauteur les produits polluants
- **COUPEZ**, si possible, les réseaux de gaz, d'électricité et de chauffage
- **RÉFUGIEZ-VOUS** dans un bâtiment, en hauteur ou à l'étage, avec le kit d'urgence 72 heures
- **NE DESCENDEZ PAS** dans les sous-sols ou les parkings souterrains

Pendant toute la durée de l'inondation



NE PRENEZ PAS VOTRE VOITURE, 30 cm d'eau suffisent à emporter une voiture



ÉVITEZ DE TÉLÉPHONER afin de laisser les réseaux disponibles pour les secours



RESTEZ À L'ABRI, n'évacuez votre domicile que sur ordre des autorités



RESTEZ À L'ÉCOUTE des consignes des autorités



RÉPUBLIQUE
FRANÇAISE

Liberté
Égalité
Fraternité



QUE FAIRE
EN CAS DE...

Le séisme est le risque naturel majeur potentiellement le plus meurtrier, tant par ses effets directs (chutes d'objets et effondrement de bâtiments) qu'indirects (mouvements de terrain, tsunami, etc.).

SÉISME ?

Avant les secousses, préparez-vous

- **REPÉREZ les endroits où vous protéger :** loin des fenêtres, sous un meuble solide
- **FIXEZ les appareils et meubles lourds** pour éviter qu'ils ne soient projetés ou renversés
- **PRÉPAREZ VOTRE KIT D'URGENCE 72H** avec les objets et articles essentiels
- **FAITES RÉALISER UN DIAGNOSTIC de vulnérabilité** de votre bâtiment



Pendant les secousses

- **ABRITEZ-VOUS PRÈS D'UN MUR**, d'une structure porteuse ou sous des meubles solides
- **ELOIGNEZ-VOUS DES FENÊTRES** pour éviter les bris de verre
- Si vous êtes en rez-de-chaussée ou à proximité d'une sortie, **ÉLOIGNEZ-VOUS DU BÂTIMENT**
- **NE RESTEZ PAS PRÈS DES LIGNES ÉLECTRIQUES** ou d'ouvrages qui pourraient s'effondrer (ponts, corniches, ...)
- **EN VOITURE, NE SORTEZ PAS** et arrêtez-vous à distance des bâtiments
- **RESTEZ ATTENTIF :** après une première secousse, il peut y avoir des répliques



Après les secousses



SORTEZ DU BÂTIMENT, évacuez par les escaliers et éloignez-vous de ce qui pourrait s'effondrer



ELOIGNEZ-VOUS DES CÔTES et rejoignez les hauteurs : un séisme peut provoquer un tsunami



ÉVITEZ DE TÉLÉPHONER afin de laisser les réseaux disponibles pour les secours



RESTEZ À L'ÉCOUTE des consignes des autorités



QUE FAIRE EN CAS D'...

Un accident industriel peut exposer la population et l'environnement à des effets thermiques, toxiques ou de surpression, jusqu'à plusieurs dizaines de kilomètres du lieu de l'accident.

ACCIDENT INDUSTRIEL ?

Si vous vivez dans une zone à risques industriels majeurs

- **DEMANDEZ À VOTRE MAIRIE** les brochures d'information éditées par l'industriel en lien avec la **préfecture** : elles informent sur les signaux d'alerte et indiquent la conduite à tenir
- **IDENTIFIEZ LE SIGNAL NATIONAL D'ALERTE** pour le reconnaître en cas d'événement
- **PRÉPAREZ VOTRE KIT D'URGENCE 72h** et munissez-vous de gros scotch

Alerte



Fin d'alerte



En cas d'accident industriel, dès que vous entendez le signal sonore d'alerte

- **METTEZ-VOUS À L'ABRI** dans un bâtiment en dur, fermez portes et fenêtres
- **ELOIGNEZ-VOUS DES FENÊTRES** afin de vous protéger des éclats de verre éventuels
- **CALFEUTREZ AVEC LE GROS SCOTCH LES OUVERTURES ET LES AÉRATIONS**, arrêtez la ventilation et la climatisation
- **EN CAS DE GÊNE RESPIRATOIRE** respirez à travers un linge humide
- **SI VOUS ÊTES DANS VOTRE VÉHICULE**, gagnez un bâtiment le plus rapidement possible
- **N'ALLEZ PAS CHERCHER VOS ENFANTS**, ils sont pris en charge par les équipes pédagogiques ou les secours



Jusqu'à la fin de l'alerte



RESTEZ À L'ÉCOUTE
des consignes des autorités



ÉVITEZ DE TÉLÉPHONER
afin de laisser les réseaux disponibles pour les secours



RESTEZ À L'ABRI,
n'évacuez votre domicile que sur ordre des autorités



NE FUMEZ PAS,
évités toute flamme ou étincelle