

# GÉORISQUES

## Rapport de risques

 **Commune recherchée :**

25200 Montbéliard

Ce rapport de risques est délivré à titre informatif.  
Il a pour but de vous montrer une vision simplifiée des risques naturels et technologiques situés près de chez vous.

Vous pouvez consulter nos conditions d'utilisation sur :  
[georisques.gouv.fr/cgu](https://georisques.gouv.fr/cgu)

## 6 Risques naturels identifiés :



**INONDATION**

 sur ma commune :

**EXISTANT**



**REMONTÉE DE NAPPE**

 sur ma commune :

**EXISTANT**



**SÉISME**

 sur ma commune :

**MODÉRÉ**



**MOUVEMENTS DE TERRAIN**

 sur ma commune :

**EXISTANT**



**RETRAIT GONFLEMENT DES  
ARGILES**

 sur ma commune :

**MODÉRÉ**



**RADON**

 sur ma commune :

**MODÉRÉ**

## 3 Risques technologiques identifiés :



**INSTALLATIONS INDUSTRIELLES  
CLASSÉES (ICPE)**

 sur ma commune :

**CONCERNÉ**



**CANALISATIONS DE TRANSPORT  
DE MATIÈRES DANGEREUSES**

 sur ma commune :

**CONCERNÉ**



**POLLUTION DES SOLS**

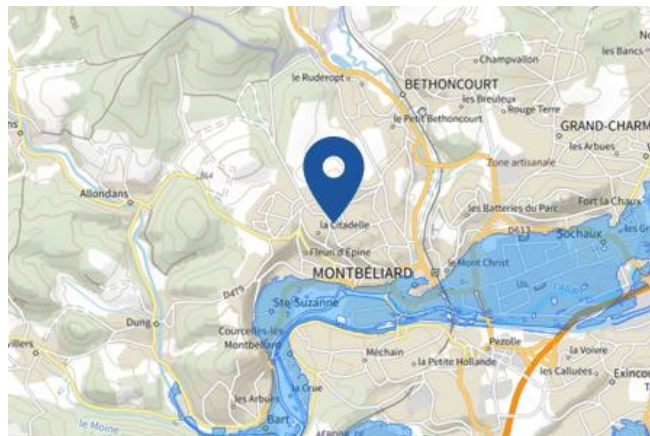
 sur ma commune :

**CONCERNÉ**

# Risque d'inondation sur Montbéliard

## Risque sur la commune **EXISTANT**

L'inondation est une submersion, rapide ou lente, d'une zone habituellement hors de l'eau.



 Zone à risque entraînant une servitude d'utilité publique

## Informations détaillées :



### **PPRN : PPRi du Doubs et de l'Allan**

Le plan de prévention des risques naturels (PPRN) de type Inondation nommé PPRi du Doubs et de l'Allan a été approuvé sur votre commune.

Date de prescription : 24/05/2000

Date d'approbation : 27/05/2005

Le PPR couvre les aléas suivant :

#### Inondation

Par une crue à débordement lent de cours d'eau

Le plan de prévention des risques est un document réalisé par l'État qui interdit de construire dans les zones les plus exposées et encadre les constructions dans les autres zones exposées.

Pour avoir tous les détails sur votre PPR, vous pouvez consulter le site de votre préfecture.



### **TRI : TRI de Belfort-Montbéliard**

Un territoire à risque important d'inondation (TRI) est une zone où les enjeux potentiellement exposés aux inondations sont les plus importants. L'identifiant de votre TRI est : 90DREAL20160001



### **DDRM : DDRM25**

Dans son Dossier Départemental des Risques Majeurs (DDRM), la préfecture a classé votre commune à risque pour les aléas et sous aléas :

Inondation

# Risque d'inondation sur Montbéliard

## 10 inondations classées en catastrophe naturelle dans ma commune :

Une CATNAT est une Catastrophe Naturelle, liée à un phénomène ou conjonction de phénomènes dont les effets sont particulièrement dommageables. Lorsqu'une catastrophe naturelle frappe un territoire, on dit que "le territoire est en état de catastrophe naturelle".

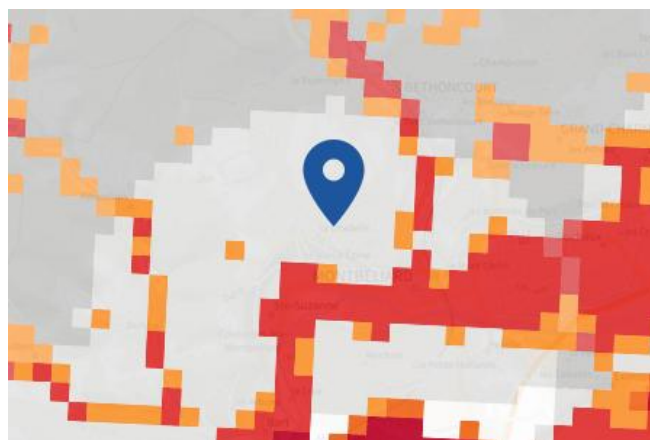
Code NOR	Libellé	Début le	Sur le journal officiel du
INTE1626972A	Inondations et/ou Coulées de Boue	25/06/2016	20/10/2016
INTE0600904A	Inondations et/ou Coulées de Boue	10/03/2006	23/11/2006
INTE9900627A	Mouvement de Terrain	25/12/1999	30/12/1999
INTE9900124A	Inondations et/ou Coulées de Boue	19/02/1999	03/04/1999
INTE9500219A	Inondations et/ou Coulées de Boue	21/01/1995	07/05/1995
INTE9400642A	Inondations et/ou Coulées de Boue	04/07/1994	31/01/1995
INTE9000113A	Inondations et/ou Coulées de Boue	14/02/1990	23/03/1990
NOR19830621	Inondations et/ou Coulées de Boue	23/05/1983	24/06/1983
NOR19830111	Inondations et/ou Coulées de Boue	08/12/1982	13/01/1983
NOR19830513	Inondations et/ou Coulées de Boue	08/12/1982	18/05/1983

# Risque de remontées de nappe sur Montbéliard

## Risque sur la commune **EXISTANT**

Une inondation par remontée de nappe se produit lorsque la nappe phréatique (le réservoir d'eau souterrain) sature le sol et remonte à la surface, souvent après des pluies prolongées ou des crues.

Les remontées de nappes peuvent provoquer l'inondation de caves et engendrer l'endommagement du bâti, notamment du fait d'infiltrations dans les murs. A long terme, des infiltrations dans les murs peuvent désagréger les mortiers. Il faut être très prudent lors des opérations de pompage lorsque des caves ont été inondées afin de ne pas fragiliser les murs à cause d'une différence de pression exercée par l'eau.



 Zones potentiellement sujettes aux débordements de nappe fiabilité FORTE	 Zones potentiellement sujettes aux inondations de cave fiabilité FORTE	 Pas de débordement de nappe ni d'inondations de cave fiabilité FORTE
 Zones potentiellement sujettes aux débordements de nappe fiabilité MOYENNE	 Zones potentiellement sujettes aux inondations de cave fiabilité MOYENNE	 Pas de débordement de nappe ni d'inondations de cave fiabilité MOYENNE
 Zones potentiellement sujettes aux débordements de nappe fiabilité FAIBLE	 Zones potentiellement sujettes aux inondations de cave fiabilité FAIBLE	 Pas de débordement de nappe ni d'inondations de cave fiabilité FAIBLE
 Zones potentiellement sujettes aux débordements de nappe fiabilité INCONNUE	 Zones potentiellement sujettes aux inondations de cave fiabilité INCONNUE	 Pas de débordement de nappe ni d'inondations de cave fiabilité INCONNUE

## Informations détaillées :



### REMONTÉE DE NAPPES :

Votre niveau d'exposition aux remontées de nappes est : Zones potentiellement sujettes aux débordements de nappe.

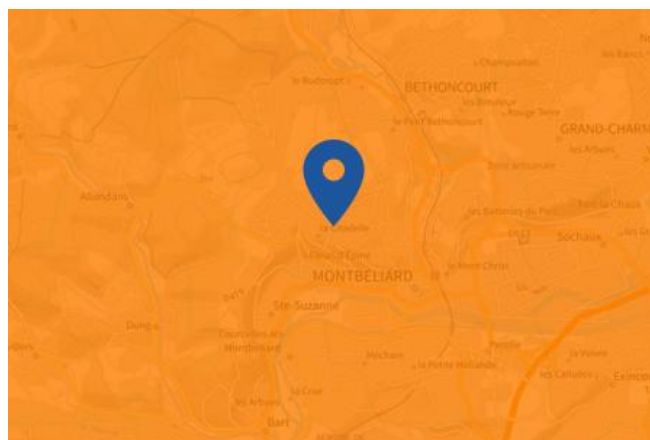
L'indication de fiabilité associé à votre zone est : FORTE

# Risque de séisme sur Montbéliard

## Risque sur la commune **MODÉRÉ**

Les tremblements de terre naissent généralement dans les profondeurs de l'écorce terrestre et causent des secousses plus ou moins violentes à la surface du sol. Généralement engendrés par la reprise d'un mouvement tectonique le long d'une faille, ils peuvent avoir pour conséquence d'autres phénomènes : mouvements de terrain, raz de marée, liquéfaction des sols (perte de portance), effet hydrologique.

Certains sites, en fonction de leur relief et de la nature du sol, peuvent amplifier les mouvements créés par le séisme. On parle alors d'effet de site. On caractérise un séisme par sa magnitude (énergie libérée) et son intensité (effets observés ou ressentis par l'homme, ampleurs des dégâts aux constructions).



## Informations détaillées :



### **DDRM : DDRM25**

Dans son Dossier Départemental des Risques Majeurs (DDRM), la préfecture a classé votre commune à risque pour les aléas et sous aléas :

[Séisme](#)



### **SÉISME : Échelle règlementaire et obligations associées**

Sur l'échelle règlementaire, à votre adresse, le risque sismique est de **3/5**.

Pour votre sécurité, à partir d'un risque de niveau 2, des obligations en cas de travaux ou de construction sont liées à prévenir votre risque sismique. Vous pouvez les consulter sur cette fiche.

# Risque de mouvements de terrain sur Montbéliard

## Risque sur la commune **EXISTANT**

Les mouvements de terrain regroupent un ensemble de déplacements, plus ou moins brutaux, du sol ou du sous-sol.

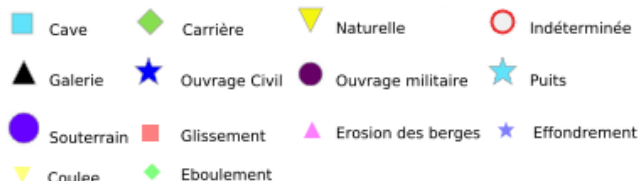
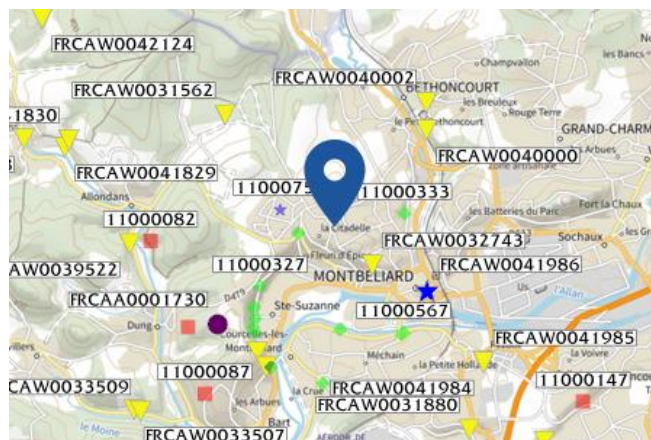
Les volumes en jeu peuvent aller de quelques mètres cubes à plusieurs millions de mètres cubes.

Les déplacements peuvent être lents (quelques millimètres par an) à très rapides (quelques centaines de mètres par jour).

Généralement, les mouvements de terrain mobilisant un volume important sont peu rapides. Ces phénomènes sont souvent très destructeurs, car les aménagements humains y sont très sensibles et les dommages aux biens sont considérables et souvent irréversibles.

### Les types de risques mouvements de terrain à ma commune:

- Eboulements ou chutes de pierres et de blocs.  
Action de l'érosion, des conditions météorologiques et des systèmes racinaires sur les flancs rocheux, entraînant le détachement de pierres et blocs.



### Informations détaillées :



#### DDRM : **DDRM25**

Dans son Dossier Départemental des Risques Majeurs (DDRM), la préfecture a classé votre commune à risque pour les aléas et sous aléas :

[Mouvement de terrain](#)

[Eboulement ou chutes de pierres et de blocs](#)

### 2 Mouvements de terrain classés en catastrophe naturelle dans ma commune :

Une CATNAT est une Catastrophe Naturelle, liée à un phénomène ou conjonction de phénomènes dont les effets sont particulièrement dommageables. Lorsqu'une catastrophe naturelle frappe un territoire, on dit que "le territoire est en état de catastrophe naturelle".

Code NOR	Libellé	Début le	Sur le journal officiel du
INTE0700193A	Mouvement de Terrain	02/04/2006	01/04/2007
INTE9900627A	Mouvement de Terrain	25/12/1999	30/12/1999

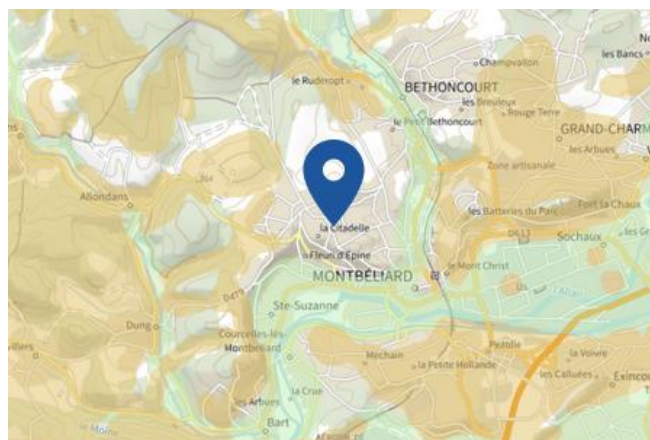
Liste des mouvements de terrain recensés dans un rayon de 100m en annexe 1.

Liste des cavités recensées dans un rayon de 100m en annexe 2.

# Risque de retrait gonflement des argiles sur Montbéliard

## Risque sur la commune **MODÉRÉ**

Les sols qui contiennent de l'argile gonflent en présence d'eau (saison des pluies) et se tassent en saison sèche. Ces mouvements de gonflement et de rétraction du sol peuvent endommager les bâtiments (fissuration). Les maisons individuelles qui n'ont pas été conçues pour résister aux mouvements des sols argileux peuvent être significativement endommagées. C'est pourquoi le phénomène de retrait et de gonflement des argiles est considéré comme un risque naturel. Le changement climatique, avec l'aggravation des périodes de sécheresse, augmente ce risque.



## Informations détaillées :



### **RGA : Échelle réglementaire et obligations associées**

Sur l'échelle réglementaire, à votre adresse, le risque de gonflement des argiles est de **2/3**.  
Pour votre sécurité, des obligations en cas de travaux ou de construction sont liées à prévenir le risque.

## 3 sécheresses classées en catastrophe naturelle dans ma commune :

Une CATNAT est une Catastrophe Naturelle, liée à un phénomène ou conjonction de phénomènes dont les effets sont particulièrement dommageables. Lorsqu'une catastrophe naturelle frappe un territoire, on dit que "le territoire est en état de catastrophe naturelle".

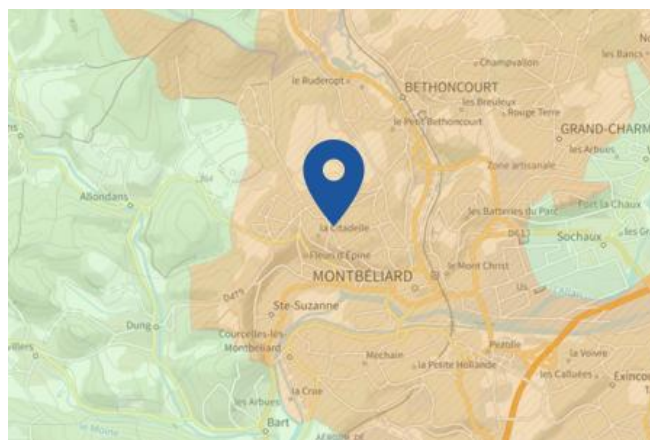
Code NOR	Libellé	Début le	Sur le journal officiel du
IOME2308745A	Sécheresse	01/07/2022	03/05/2023
IOME2308745A	Sécheresse	01/01/2022	03/05/2023
INTE1917051A	Sécheresse	01/07/2018	17/07/2019



# Risque radon sur Montbéliard

## Risque sur la commune **MODÉRÉ**

Le radon est un gaz radioactif naturel. Il est présent dans le sol, l'air et l'eau. Il présente principalement un risque sanitaire pour l'homme lorsqu'il s'accumule dans les bâtiments.



## Informations détaillées :



### **RADON : Potentiel radon moyen : recommandations et obligations**

Sur l'échelle réglementaire dans votre commune, le potentiel radon est de **2/3**.

Pour votre sécurité, lorsque le potentiel radon est élevé (niveau 3), il existe des recommandations et une obligation d'informer les acquéreurs ou locataires. Vous pouvez les consulter sur cette fiche.

# Risque lié aux installations industrielles classées (ICPE) sur Montbéliard

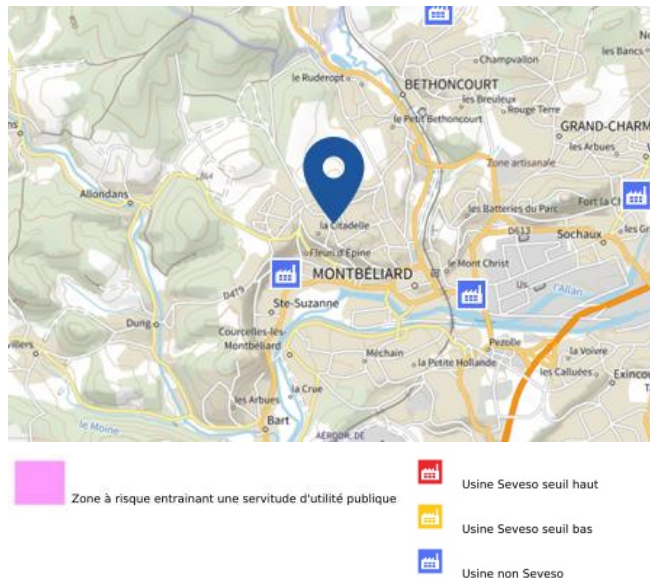
## Risque sur la commune **CONCERNÉ**

Les installations classées pour la protection de l'environnement (ICPE) sont les exploitations industrielles ou agricoles susceptibles de créer des risques ou de provoquer des pollutions ou nuisances, notamment pour la sécurité et la santé des riverains.

Les établissements Seveso stockent ou manipulent des quantités importantes de substances et mélanges dangereux.

Les établissements Seveso seuil haut stockent plus de substances et mélanges dangereux que les établissements Seveso seuil bas.

Les établissements relevant des rubriques 4XXX sont des établissements qui stockent ou manipulent des substances et mélanges dangereux et sont autorisés ou enregistrés pour cette activité.



### Informations détaillées :

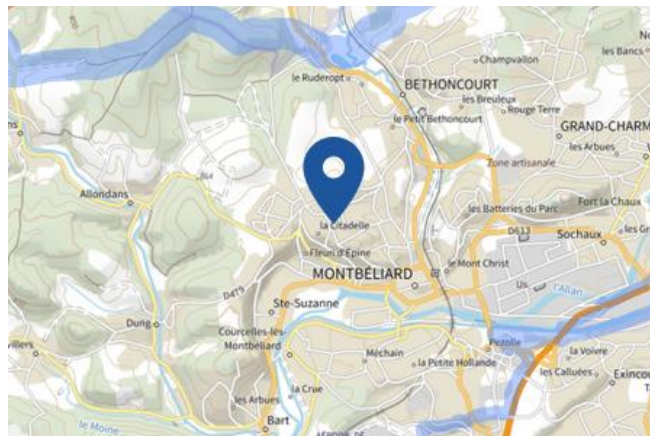
**2 installation(s) classée(s) non SEVESO manipulant des substances et mélanges dangereux sur la commune**

Nom de l'établissement	Statut SEVESO
NEDEY PEUGEOT MONTBELIARD	Non Seveso
CASTMETAL FWF	Non Seveso

# Canalisations de transport de matières dangereuses sur Montbéliard

 Risque sur la commune **CONCERNÉ**

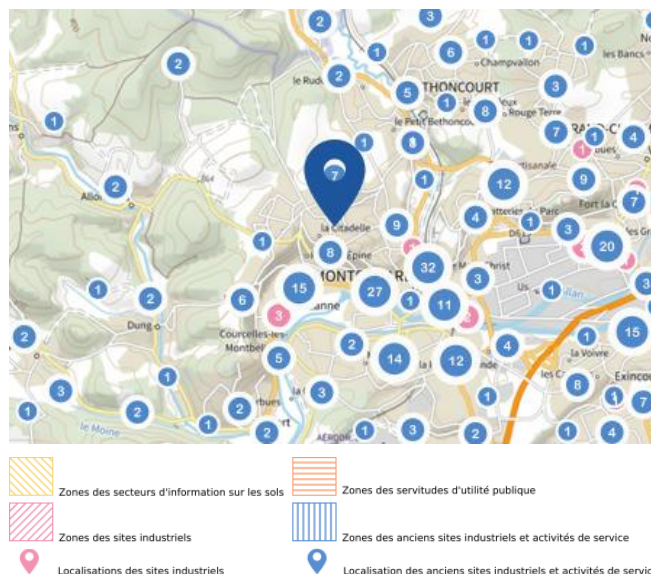
Les canalisations sont fixes et protégées. En général, elles sont enterrées à au moins 80 cm de profondeur. Les canalisations sont utilisées pour le transport sur grandes distances du gaz naturel (gazoducs), des hydrocarbures liquides ou liquéfiés (oléoducs, pipelines), de certains produits chimiques (éthylène, propylène...) et de la saumure (saumoduc).



# Risque de pollution des sols sur Montbéliard

## Risque sur la commune **CONCERNÉ**

Un site pollué est un site qui, du fait d'anciens dépôts de déchets ou d'infiltration de substances polluantes, présente une pollution susceptible de provoquer une nuisance ou un risque pérenne pour les personnes ou l'environnement.



## Informations détaillées :



### SIS :

Votre commune contient un secteur d'information sur les sols (SIS) pouvant occasionner des obligations et des restrictions d'usage.  
Renseignez vous auprès de votre mairie.

Liste des sites pollués ou potentiellement pollués recensés dans un rayon de 250m en annexe 3.

Liste des anciens sites industriels ou activités de service recensés dans un rayon de 500m en annexe 4.

## Annexe 1 : Liste des mouvements de terrain recensés dans un rayon de 100m

7 mouvements de terrain recensés dans la commune

Identifiant	Type	Lieu
11000247	Chute de blocs / Eboulement	
11000332	Chute de blocs / Eboulement	
11000333	Chute de blocs / Eboulement	
11000492	Chute de blocs / Eboulement	
11000566	Chute de blocs / Eboulement	
11000567	Chute de blocs / Eboulement	
11000752	Effondrement / Affaissement	Le Mont-Chevis

## Annexe 2 : Liste des cavités recensées dans un rayon de 100m

4 cavités recensées dans la commune

Identifiant	Type	Nom
FRCAW0032743	naturelle	Trou du Prince
FRCAW0041984	naturelle	Grotte du Magasin Leclerc n°1
FRCAW0041985	naturelle	Grotte du Magasin Leclerc n°2
FRCAW0041986	ouvrage civil	Abri Sous le Château

## Annexe 3 : Liste des sites pollués ou potentiellement pollués recensés dans un rayon de 250m

Les tableaux ci-dessous répertorient les sites pollués ou potentiellement pollués ainsi que les anciens sites industriels ou activités de service (base de données CASIAS) sur votre commune.

3 sites pollués ou potentiellement pollués à moins de 250m

Identifiant	Nom établissement	Statut instruction
SSP001181601	Peugeot Succursale Montbéliard	En cours
SSP000350001	Siège du Centre EDF-GDF Services - Franche-Comté Nord	Clôturée
SSP000350801	BOLLORE ENERGIE (ex. COMBUSTIBLES DE L'EST)	Clôturée

## Annexe 4 : Liste des anciens sites industriels ou activités de service recensés dans un rayon de 500m

192 anciens sites industriels ou activités de service à moins de 500m

Identifiant	Nom établissement	Etat	Activité principale
SSP3847498	Dépôt de déchets	Indéterminé	
SSP3847497	Dépôt de déchets	Indéterminé	
SSP3844670	Décharge	En arrêt	
SSP3844610	Transformateur	Indéterminé	
SSP3844540	Transformateur	Indéterminé	
SSP3844538	Transformateur	Indéterminé	
SSP3844534	Transformateur	Indéterminé	
SSP3844530	Transformateur	Indéterminé	
SSP3844528	Transformateur	Indéterminé	
SSP3844524	Transformateur	Indéterminé	
SSP3844520	Transports	En arrêt	
SSP3844518	Transformateur	Indéterminé	
SSP3844514	Transformateur	Indéterminé	
SSP3844510	Transformateur	Indéterminé	
SSP3844508	Transformateur	Indéterminé	
SSP3844505	Transformateur	Indéterminé	
SSP3844503	Commerces	Indéterminé	
SSP3844502	Station-service	En arrêt	
SSP3844500	Transformateur	Indéterminé	
SSP3844498	Garage	Indéterminé	
SSP3844497	Transformateur	Indéterminé	
SSP3844494	Transformateur	Indéterminé	
SSP3844490	Transformateur	Indéterminé	
SSP3844488	Transformateur	Indéterminé	
SSP3844484	Transformateur	Indéterminé	
SSP3844480	Transformateur	Indéterminé	
SSP3844478	Transformateur	Indéterminé	
SSP3844474	Transformateur	Indéterminé	
SSP3844470	Centre de tri des déchets	Indéterminé	
SSP3844468	Décharge	En arrêt	
SSP3844464	TAPM	Indéterminé	
SSP3844459	Ateliers réparation entretien véhicules	En arrêt	
SSP3844455	Dépôt de liquides inflammables +	En arrêt	
SSP3844451	RAPID LAB	En arrêt	
SSP3844449	Pressing	En arrêt	
SSP3844446	Pressing	En arrêt	
SSP3844442	Dépôt de liquide inflammable	En arrêt	
SSP3844440	ERDF rue beau rochas	Indéterminé	



Identifiant	Nom établissement	Etat	Activité principale
SSP3844433	Chaudronnerie et Tôlerie	En arrêt	
SSP3844428	Dépôt de liquides inflammables	En arrêt	
SSP3844424	Pressing	En arrêt	
SSP3844274	Garage Renault Montbéliard	En arrêt	
SSP3843796		En arrêt	
SSP3843719	Station-service Pont-les-Graviers	En arrêt	
SSP3843573	Garage et station-service	En arrêt	
SSP3843559	Vente de véhicules, distribution de	Indéterminé	
SSP3843416	Réparations électro-mécanique	En arrêt	
SSP3843413	Vente et réparation de cycles et	En arrêt	
SSP3843411	Vente et réparation de cycle et	En arrêt	
SSP3843410	Nettoyage	En arrêt	
SSP3843407	Dépôt de liquides inflammables	Indéterminé	
SSP3843405	Dépôt de liquides inflammables	En arrêt	
SSP3843403	Travail des métaux	En arrêt	
SSP3843401	Nettoyage Industriel	Indéterminé	
SSP3843399	Transformation de matières plastiques	Indéterminé	
SSP3843388	Transformation du goudron, anc. Usine à	Indéterminé	
SSP3843386	Fabrication d'outils et fournitures	En arrêt	
SSP3843289	Station-service	Indéterminé	
SSP3843277	Transformateur au PCB	En arrêt	
SSP3843275	Dépôt de pneumatiques	Indéterminé	
SSP3843273	Réparation de motocyclettes	En arrêt	
SSP3843271	Transformateurs au PCB	Indéterminé	
SSP3843269	Transformateurs au PCB	En arrêt	
SSP3843267	Atelier de charge d'accumulateurs et	Indéterminé	
SSP3843265	Transformateurs au PCB	Indéterminé	
SSP3843263	Transformateur au PCB	Indéterminé	
SSP3843261	Transformateur au PCB	Indéterminé	
SSP3843259	Transformateur au PCB	Indéterminé	
SSP3843257	Transformateur au PCB	Indéterminé	
SSP3843255	Station-service	Indéterminé	
SSP3843253	Transformateur au PCB	Indéterminé	
SSP3843250	Transformateur au PCB	Indéterminé	
SSP3843248	Transformateur au PCB	Indéterminé	
SSP3843246	Garage et station-service	En arrêt	
SSP3843244	Pressing	En arrêt	
SSP3843242	Clinique chirurgicale / Transformateur au	En arrêt	
SSP3843240	Station-service	En arrêt	
SSP3843021	Transformateur au PCB	Indéterminé	
SSP3843019	Condensateurs au PCB	En arrêt	
SSP3843016	Transformateurs au PCB	Indéterminé	
SSP3843014	D.L.I.	Indéterminé	
SSP3843012	Transformateurs au PCB	Indéterminé	
SSP3843010	Pressing	Indéterminé	

Identifiant	Nom établissement	Etat	Activité principale
SSP3843008	Transformateurs au PCB	En arrêt	
SSP3843006	D.L.I. pour chauffage	Indéterminé	
SSP3842894	Fabrication et conditionnement de	En arrêt	
SSP3842871	Pressing de Velotte	En arrêt	
SSP3842867	Stockage pneumatiques neufs et usagés	Indéterminé	
SSP3842865	Traitement des surfaces photo-sensibles	Indéterminé	
SSP3842811	Garage automobile	Indéterminé	
SSP3842759	Station-service	Indéterminé	
SSP3842732	Station-service	Indéterminé	
SSP3842705	Traitement des ordures ménagères	En arrêt	
SSP3842690	Station-service	En arrêt	
SSP3842529	Tronçonnage de ferraille et soudage	En arrêt	
SSP3842527	Garage et station-service	En arrêt	
SSP3842523	Location de véhicule anc. atelier	En arrêt	
SSP3842480	D.L.I.	En arrêt	
SSP3842479	Usine d'incinération de résidus urbains	Indéterminé	
SSP3842478	Centre commercial	Indéterminé	
SSP3842477	Usine de compostage - Four	Indéterminé	
SSP3842351	DLI	Indéterminé	
SSP3842324	Fabrication d'ustensiles en tôle émaillée	En arrêt	
SSP3841673	Equipemen	En arrêt	
SSP3841672	Fonderie, tréfilerie et laminage	En arrêt	
SSP3841671	Garage	En arrêt	
SSP3841670	Station-service	En arrêt	
SSP3841669	DLI	En arrêt	
SSP3841668	Hôpital	Indéterminé	
SSP3841667	Charpente et menuiserie	En arrêt	
SSP3841666	Machines équipement	En arrêt	
SSP3841665	Atelier de carrosserie	En arrêt	
SSP3841664	Station-service	En arrêt	
SSP3841663	Atelier de menuiserie	En arrêt	
SSP3841662	Garage	En arrêt	
SSP3841661	Carrosserie	En arrêt	
SSP3841660	Garage	En arrêt	
SSP3841659	Équipement	Indéterminé	
SSP3841658	Station-service	En arrêt	
SSP3841657	Station-service	En arrêt	
SSP3841656	Garage	En arrêt	
SSP3841655	Atelier débenzolage du gaz	Indéterminé	
SSP3841654	Citerne à goudron	Indéterminé	
SSP3841653	DLI	En arrêt	
SSP3841652	Station-service	Indéterminé	
SSP3841651	Hôpital	Indéterminé	
SSP3841650	Pressing	En arrêt	
SSP3841649	Station-service	En arrêt	

Identifiant	Nom établissement	Etat	Activité principale
SSP3841648	Horlogerie	En arrêt	
SSP3841647	Magasin Commercial	Indéterminé	
SSP3841646	Combustibles	En arrêt	
SSP3841645	Station-service	En arrêt	
SSP3841644	Travaux publics	Indéterminé	
SSP3841643	Travaux publics	En arrêt	
SSP3841642	DLI	En arrêt	
SSP3841641	Station-service	En arrêt	
SSP3841640	Station-service	Indéterminé	
SSP3841639	Activités administratives, anc.	En arrêt	
SSP3841638	Station-service et garage	En arrêt	
SSP3841637	Station-service	En arrêt	
SSP3841636	Garage	En arrêt	
SSP3841634	Pressing	En arrêt	
SSP3841633	Garage	En arrêt	
SSP3841632	Menuiserie	En arrêt	
SSP3841631	Tôlerie, chaudronnerie et mécano-	En arrêt	
SSP3841630	Stockage de véhicules, anc. Menuiserie	En arrêt	
SSP3841629	Scierie	En arrêt	
SSP3841628	Atelier de menuiserie	En arrêt	
SSP3841627	Pressing	En arrêt	
SSP3841626	Atelier de menuiserie	En arrêt	
SSP3841625	Garage	En arrêt	
SSP3841624	Atelier de menuiserie	En arrêt	
SSP3841623	Ameublement	En arrêt	
SSP3841622	DLI	En arrêt	
SSP3841621	Garage et station service	En arrêt	
SSP3841620	Garage	En arrêt	
SSP3841619	DLI	En arrêt	
SSP3841618	Pressing	En arrêt	
SSP3841617	Atelier de réparation de radiateurs	En arrêt	
SSP3841616	Tôlerie, peinture	En arrêt	
SSP3841615	Pressing	En arrêt	
SSP3841614	Pressing	En arrêt	
SSP3841613	Garage et station-service	Indéterminé	
SSP3841612	Garage	En arrêt	
SSP3841611	Atelier de menuiserie-ébénisterie	En arrêt	
SSP3841610	Fabrication de conteneurs	En arrêt	
SSP3841609	Atelier de polissage des métaux	En arrêt	
SSP3841608	Garage	En arrêt	
SSP3841607	Imprimerie	En arrêt	
SSP3841606	Fabrique d'accessoires de tissage	En arrêt	
SSP3841605	Menuiserie	En arrêt	
SSP3841604	Atelier de serrurerie	En arrêt	
SSP3841603	Pressing	Indéterminé	

Identifiant	Nom établissement	Etat	Activité principale
SSP3841602	Usine à gaz	En arrêt	
SSP3841601	Récupération de métaux	En arrêt	
SSP3841600	DLI	En arrêt	
SSP3841599	Atelier de menuiserie	En arrêt	
SSP3841598	Transport	En arrêt	
SSP3841597	Garage	Indéterminé	
SSP3841596	Garage	Indéterminé	
SSP3841595	Station-service	En arrêt	
SSP3841594	Atelier tôlerie et peinture	En arrêt	
SSP3841593	Boulangerie industrielle	En arrêt	
SSP3841592	Enseignement	Indéterminé	
SSP3841591	DLI	Indéterminé	
SSP456539	ROMANO LOUIS	En arrêt	
SSP456536	RENAULT MONTBELIARD	En arrêt	
SSP456528	OEUVRAY PRESSING	En arrêt	
SSP456505	COCHERY ALBERT SA	En arrêt	
SSP451386	TRIBUNAL DE GRANDE INSTANCE	En arrêt	
SSP451136	MONTS JURA AUTOCARS	En arrêt	Transports routiers réguliers de voyageurs
SSP0003508	BOLLORE ENERGIE (ex. COMBUSTIBLES	En activité	Dépôts de pétrole, produits dérivés ou gaz naturel





RÉPUBLIQUE  
FRANÇAISE

Liberté  
Égalité  
Fraternité



QUE FAIRE  
EN CAS D'...

Premier risque naturel en France, les  
inondations concernent une très grande  
majorité des territoires français.

# INONDATION ?

## Avant une inondation

- **RENSEIGNEZ-VOUS** auprès de la **mairie** sur le type d'inondation qui vous concerne et les mesures de protection (lieux d'hébergement en cas d'évacuation, etc.)
- **FAITES RÉALISER** un **diagnostic** de vulnérabilité de votre maison
- **PRÉPAREZ** votre **kit d'urgence 72 heures** avec les objets et articles essentiels
- **PRÉVOYEZ** les dispositifs de **protection à installer** : sacs de sable, barrières amovibles (batardeaux) et le matériel pour surélever les meubles
- **AMÉNAGEZ** une **zone refuge** à l'étage, avec une ouverture permettant l'évacuation **OU IDENTIFIEZ** un lieu à proximité pour vous réfugier

## Quand une inondation est annoncée et que l'eau monte

- **ÉLOIGNEZ-VOUS** des cours d'eau, des berges et des ponts
- **REPORTÉZ** tous vos déplacements, que ce soit à pied ou en voiture
- **N'ALLEZ PAS CHERCHER** vos enfants à l'école ou à la crèche : ils y sont en sécurité
- **INFORMEZ-VOUS** sur les sites Météo-France et Vigicrues
- **INSTALLEZ** les dispositifs de protection, sans vous mettre en danger, et placez en hauteur les produits polluants
- **COUPEZ**, si possible, les réseaux de gaz, d'électricité et de chauffage
- **RÉFUGIEZ-VOUS** dans un bâtiment, en hauteur ou à l'étage, avec le kit d'urgence 72 heures
- **NE DESCENDEZ PAS** dans les sous-sols ou les parkings souterrains

## Pendant toute la durée de l'inondation



**NE PRENEZ PAS VOTRE VOITURE**, 30 cm d'eau suffisent à emporter une voiture



**ÉVITEZ DE TÉLÉPHONER** afin de laisser les réseaux disponibles pour les secours



**RESTEZ À L'ABRI**, n'évacuez votre domicile que sur ordre des autorités



**RESTEZ À L'ÉCOUTE** des consignes des autorités

**POUR EN SAVOIR PLUS :** [georisques.gouv.fr](http://georisques.gouv.fr)





RÉPUBLIQUE  
FRANÇAISE

Liberté  
Égalité  
Fraternité



QUE FAIRE  
EN CAS DE...

Le séisme est le risque naturel majeur potentiellement le plus meurtrier, tant par ses effets directs (chutes d'objets et effondrement de bâtiments) qu'indirects (mouvements de terrain, tsunami, etc.).

# SÉISME ?

## Avant les secousses, préparez-vous

- **REPÉREZ les endroits où vous protéger :**  
loin des fenêtres, sous un meuble solide
- **FIXEZ les appareils et meubles lourds**  
pour éviter qu'ils ne soient projetés ou renversés
- **PRÉPAREZ VOTRE KIT D'URGENCE 72H**  
avec les objets et articles essentiels
- **FAITES RÉALISER UN DIAGNOSTIC de vulnérabilité** de votre bâtiment



## Pendant les secousses

- **ABRITEZ-VOUS PRÈS D'UN MUR**, d'une structure porteuse ou sous des meubles solides
- **ELOIGNEZ-VOUS DES FENÊTRES** pour éviter les bris de verre
- Si vous êtes en rez-de-chaussée ou à proximité d'une sortie, **ÉLOIGNEZ-VOUS DU BÂTIMENT**
- **NE RESTEZ PAS PRÈS DES LIGNES ÉLECTRIQUES** ou d'ouvrages qui pourraient s'effondrer (ponts, corniches, ...)
- **EN VOITURE, NE SORTEZ PAS** et arrêtez-vous à distance des bâtiments
- **RESTEZ ATTENTIF :** après une première secousse, il peut y avoir des répliques



## Après les secousses



**SORTEZ DU BÂTIMENT**, évacuez par les escaliers et éloignez-vous de ce qui pourrait s'effondrer



**ELOIGNEZ-VOUS DES CÔTES** et rejoignez les hauteurs : un séisme peut provoquer un tsunami



**ÉVITEZ DE TÉLÉPHONER** afin de laisser les réseaux disponibles pour les secours



**RESTEZ À L'ÉCOUTE** des consignes des autorités

**POUR EN SAVOIR PLUS :** [georisques.gouv.fr](http://georisques.gouv.fr)



RÉPUBLIQUE  
FRANÇAISE

Liberté  
Égalité  
Fraternité



QUE FAIRE  
EN CAS D'...

Un accident industriel peut exposer la population et l'environnement à des effets thermiques, toxiques ou de surpression, jusqu'à plusieurs dizaines de kilomètres du lieu de l'accident.

# ACCIDENT INDUSTRIEL ?

Si vous vivez dans une zone à risques industriels majeurs

- **DEMANDEZ À VOTRE MAIRIE** les brochures d'information éditées par l'industriel en lien avec la **préfecture** : elles informent sur les signaux d'alerte et indiquent la conduite à tenir

- **IDENTIFIEZ LE SIGNAL NATIONAL D'ALERTE** pour le reconnaître en cas d'événement

- **PRÉPAREZ VOTRE KIT D'URGENCE 72h** et munissez-vous de gros scotch

Alerte



Fin d'alerte



En cas d'accident industriel, dès que vous entendez le signal sonore d'alerte

- **METTEZ-VOUS À L'ABRI** dans un bâtiment en dur, fermez portes et fenêtres
- **CALFEUTREZ AVEC LE GROS SCOTCH LES OUVERTURES ET LES AÉRATIONS**, arrêtez la ventilation et la climatisation
- **SI VOUS ÊTES DANS VOTRE VÉHICULE**, gagnez un bâtiment le plus rapidement possible
- **N'ALLEZ PAS CHERCHER VOS ENFANTS**, ils sont pris en charge par les équipes pédagogiques ou les secours

- **ELOIGNEZ-VOUS DES FENÊTRES** afin de vous protéger des éclats de verre éventuels

- **EN CAS DE GÊNE RESPIRATOIRE** respirez à travers un linge humide



Jusqu'à la fin de l'alerte



**RESTEZ À L'ÉCOUTE**  
des consignes des autorités



**ÉVITEZ DE TÉLÉPHONER**  
afin de laisser les réseaux disponibles pour les secours



**RESTEZ À L'ABRI**,  
n'évacuez votre domicile que sur ordre des autorités



**NE FUMEZ PAS**,  
évitiez toute flamme ou étincelle

**POUR EN SAVOIR PLUS :** [georisques.gouv.fr](http://georisques.gouv.fr)