

GÉORISQUES

Rapport de risques

 **Commune recherchée :**

42600 Montbrison

Ce rapport de risques est délivré à titre informatif.
Il a pour but de vous montrer une vision simplifiée des risques naturels et technologiques situés près de chez vous.

Vous pouvez consulter nos conditions d'utilisation sur :
georisques.gouv.fr/cgu

6 Risques naturels identifiés :



REMONTÉE DE NAPPE

 sur ma commune :

EXISTANT



SÉISME

 sur ma commune :

FAIBLE



MOUVEMENTS DE TERRAIN

 sur ma commune :

EXISTANT



**RETRAIT GONFLEMENT DES
ARGILES**

 sur ma commune :

MODÉRÉ



FEU DE FORÊT

 sur ma commune :

EXISTANT



RADON

 sur ma commune :

IMPORTANT

3 Risques technologiques identifiés :



**INSTALLATIONS INDUSTRIELLES
CLASSÉES (ICPE)**

 sur ma commune :

CONCERNÉ



**CANALISATIONS DE TRANSPORT
DE MATIÈRES DANGEREUSES**

 sur ma commune :

CONCERNÉ



POLLUTION DES SOLS

 sur ma commune :

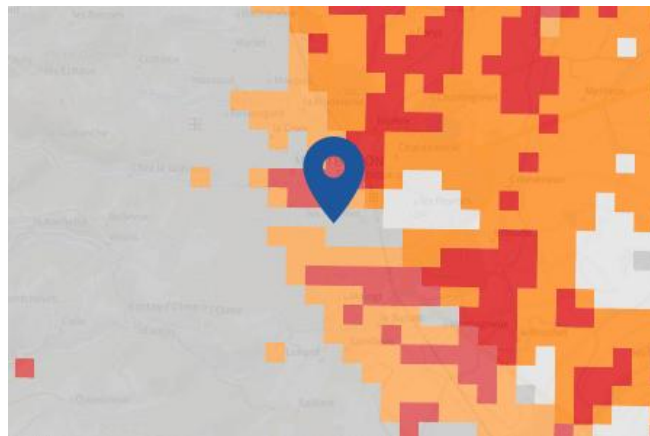
CONCERNÉ

Risque de remontées de nappe sur Montbrison

Risque sur la commune **EXISTANT**

Une inondation par remontée de nappe se produit lorsque la nappe phréatique (le réservoir d'eau souterrain) sature le sol et remonte à la surface, souvent après des pluies prolongées ou des crues.

Les remontées de nappes peuvent provoquer l'inondation de caves et engendrer l'endommagement du bâti, notamment du fait d'infiltrations dans les murs. A long terme, des infiltrations dans les murs peuvent désagréger les mortiers. Il faut être très prudent lors des opérations de pompage lorsque des caves ont été inondées afin de ne pas fragiliser les murs à cause d'une différence de pression exercée par l'eau.



	Zones potentiellement sujettes aux débordements de nappe fiabilité FORTE		Zones potentiellement sujettes aux inondations de cave fiabilité FORTE		Pas de débordement de nappe ni d'inondations de cave fiabilité FORTE
	Zones potentiellement sujettes aux débordements de nappe fiabilité MOYENNE		Zones potentiellement sujettes aux inondations de cave fiabilité MOYENNE		Pas de débordement de nappe ni d'inondations de cave fiabilité MOYENNE
	Zones potentiellement sujettes aux débordements de nappe fiabilité FAIBLE		Zones potentiellement sujettes aux inondations de cave fiabilité FAIBLE		Pas de débordement de nappe ni d'inondations de cave fiabilité FAIBLE
	Zones potentiellement sujettes aux débordements de nappe fiabilité INCONNUE		Zones potentiellement sujettes aux inondations de cave fiabilité INCONNUE		Pas de débordement de nappe ni d'inondations de cave fiabilité INCONNUE

Informations détaillées :



REMONTÉE DE NAPPES :

Votre niveau d'exposition aux remontées de nappes est : Zones potentiellement sujettes aux débordements de nappe.

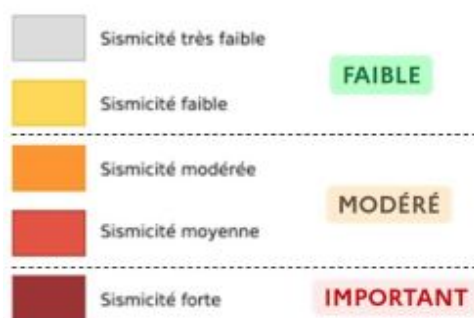
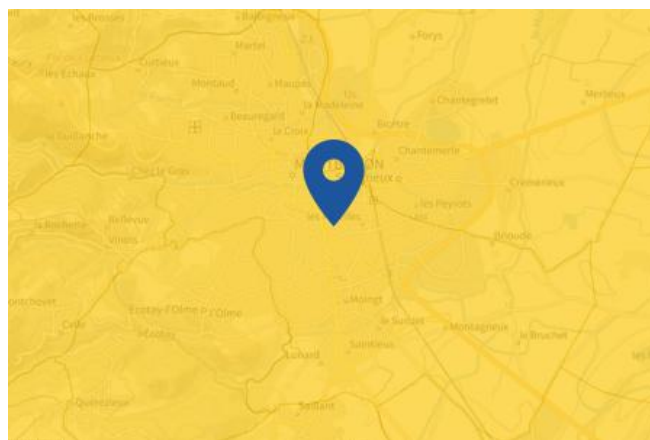
L'indication de fiabilité associé à votre zone est : MOYENNE

Risque de séisme sur Montbrison

Risque sur la commune **FAIBLE**

Les tremblements de terre naissent généralement dans les profondeurs de l'écorce terrestre et causent des secousses plus ou moins violentes à la surface du sol. Généralement engendrés par la reprise d'un mouvement tectonique le long d'une faille, ils peuvent avoir pour conséquence d'autres phénomènes : mouvements de terrain, raz de marée, liquéfaction des sols (perte de portance), effet hydrologique.

Certains sites, en fonction de leur relief et de la nature du sol, peuvent amplifier les mouvements créés par le séisme. On parle alors d'effet de site. On caractérise un séisme par sa magnitude (énergie libérée) et son intensité (effets observés ou ressentis par l'homme, ampleurs des dégâts aux constructions).



Informations détaillées :



DDRM : **DDRM42**

Dans son Dossier Départemental des Risques Majeurs (DDRM), la préfecture a classé votre commune à risque pour les aléas et sous aléas :

[Séisme](#)



SÉISME : **Échelle règlementaire et obligations associées**

Sur l'échelle règlementaire, à votre adresse, le risque sismique est de **2/5**.

Pour votre sécurité, à partir d'un risque de niveau 2, des obligations en cas de travaux ou de construction sont liées à prévenir votre risque sismique. Vous pouvez les consulter sur cette fiche.

Risque de mouvements de terrain sur Montbrison

Risque sur la commune **EXISTANT**

Les mouvements de terrain regroupent un ensemble de déplacements, plus ou moins brutaux, du sol ou du sous-sol.

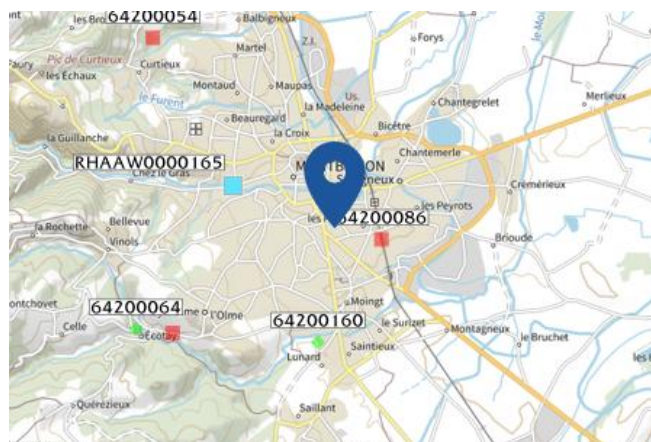
Les volumes en jeu peuvent aller de quelques mètres cubes à plusieurs millions de mètres cubes.

Les déplacements peuvent être lents (quelques millimètres par an) à très rapides (quelques centaines de mètres par jour).

Généralement, les mouvements de terrain mobilisant un volume important sont peu rapides. Ces phénomènes sont souvent très destructeurs, car les aménagements humains y sont très sensibles et les dommages aux biens sont considérables et souvent irréversibles.

Les types de risques mouvements de terrain à ma commune:

- **Eboulements ou chutes de pierres et de blocs.**
Action de l'érosion, des conditions météorologiques et des systèmes racinaires sur les flancs rocheux, entraînant le détachement de pierres et blocs.
- **Glissements de terrain.**
Mouvements plus ou moins lents d'un sol en pente qui se détache. Ils ont lieu selon la nature du sol, l'inclinaison de la pente et les intempéries



Informations détaillées :



DDRM : DDRM42

Dans son Dossier Départemental des Risques Majeurs (DDRM), la préfecture a classé votre commune à risque pour les aléas et sous aléas :

[Mouvement de terrain](#)

[Tassements différentiels](#)

[Eboulement ou chutes de pierres et de blocs](#)

[Glissement de terrain](#)

1 Mouvements de terrain classés en catastrophe naturelle dans ma commune :

Une CATNAT est une Catastrophe Naturelle, liée à un phénomène ou conjonction de phénomènes dont les effets sont particulièrement dommageables. Lorsqu'une catastrophe naturelle frappe un territoire, on dit que "le territoire est en état de catastrophe naturelle".

Code NOR	Libellé	Début le	Sur le journal officiel du
NOR19830621	Glissement de Terrain	01/05/1983	24/06/1983

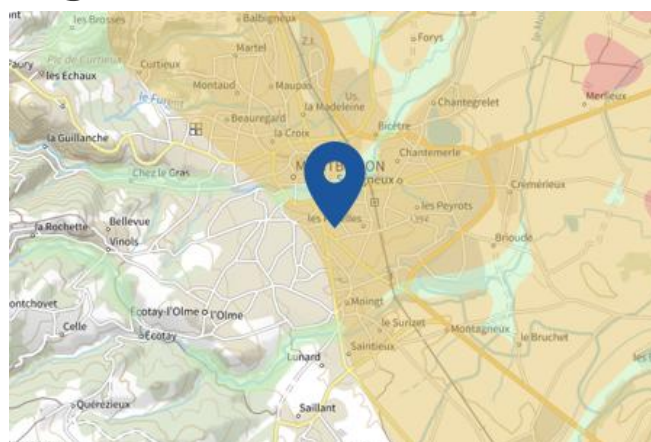
Liste des mouvements de terrain recensés dans un rayon de 100m en annexe 1.

Liste des cavités recensées dans un rayon de 100m en annexe 2.

Risque de retrait gonflement des argiles sur Montbrison

Risque sur la commune **MODÉRÉ**

Les sols qui contiennent de l'argile gonflent en présence d'eau (saison des pluies) et se tassent en saison sèche. Ces mouvements de gonflement et de rétraction du sol peuvent endommager les bâtiments (fissuration). Les maisons individuelles qui n'ont pas été conçues pour résister aux mouvements des sols argileux peuvent être significativement endommagées. C'est pourquoi le phénomène de retrait et de gonflement des argiles est considéré comme un risque naturel. Le changement climatique, avec l'aggravation des périodes de sécheresse, augmente ce risque.



Informations détaillées :



RGA : Échelle réglementaire et obligations associées

Sur l'échelle réglementaire, à votre adresse, le risque de gonflement des argiles est de **2/3**.

Pour votre sécurité, des obligations en cas de travaux ou de construction sont liées à prévenir le risque.

2 sécheresses classées en catastrophe naturelle dans ma commune :

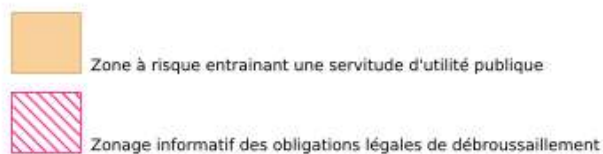
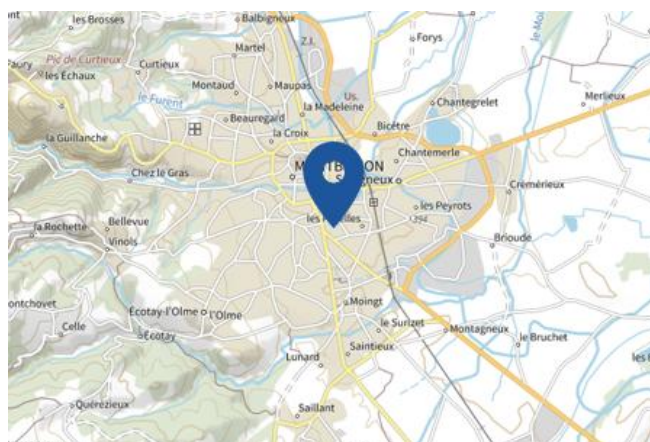
Une CATNAT est une Catastrophe Naturelle, liée à un phénomène ou conjonction de phénomènes dont les effets sont particulièrement dommageables. Lorsqu'une catastrophe naturelle frappe un territoire, on dit que "le territoire est en état de catastrophe naturelle".

Code NOR	Libellé	Début le	Sur le journal officiel du
IOME2415881A	Sécheresse	01/07/2023	02/07/2024
IOME2313528A	Sécheresse	01/04/2022	08/09/2023

Risque de feu de forêt sur Montbrison

Risque sur la commune **EXISTANT**

Un incendie de forêt ou de végétation peut être défini comme une combustion, qui se développe sans contrôle dans le temps et dans l'espace, dans un milieu végétalisé. On parle d'incendie de forêt lorsqu'une forêt, un maquis ou une garrigue, d'une surface minimale de 0,5 hectares d'un seul tenant, est touché par les flammes et qu'une partie au moins des arbres ou arbustes est détruite.



Informations détaillées :



DDRM : DDRM42

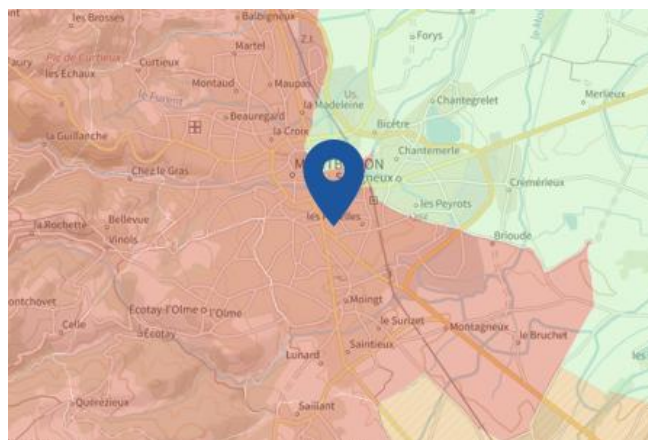
Dans son Dossier Départemental des Risques Majeurs (DDRM), la préfecture a classé votre commune à risque pour les aléas et sous aléas :

[Feu de forêt](#)

Risque radon sur Montbrison

Risque sur la commune IMPORTANT

Le radon est un gaz radioactif naturel. Il est présent dans le sol, l'air et l'eau. Il présente principalement un risque sanitaire pour l'homme lorsqu'il s'accumule dans les bâtiments.



 Faible
  Modéré
  Important

Informations détaillées :



RADON : Potentiel radon élevé : recommandations et obligations

Sur l'échelle réglementaire dans votre commune, le potentiel radon est de **3/3**.

Pour votre sécurité, lorsque le potentiel radon est élevé (niveau 3), il existe des recommandations et une obligation d'informer les acquéreurs ou locataires. Vous pouvez les consulter sur cette fiche.

Risque lié aux installations industrielles classées (ICPE) sur Montbrison

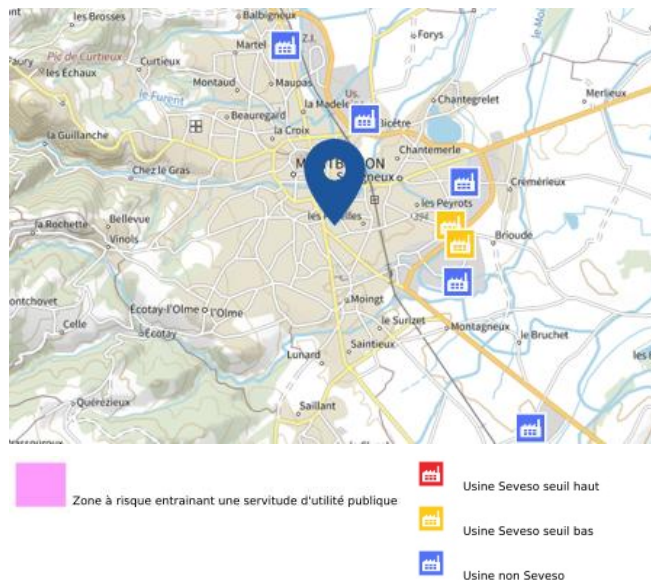
Risque sur la commune **CONCERNÉ**

Les installations classées pour la protection de l'environnement (ICPE) sont les exploitations industrielles ou agricoles susceptibles de créer des risques ou de provoquer des pollutions ou nuisances, notamment pour la sécurité et la santé des riverains.

Les établissements Seveso stockent ou manipulent des quantités importantes de substances et mélanges dangereux.

Les établissements Seveso seuil haut stockent plus de substances et mélanges dangereux que les établissements Seveso seuil bas.

Les établissements relevant des rubriques 4XXX sont des établissements qui stockent ou manipulent des substances et mélanges dangereux et sont autorisés ou enregistrés pour cette activité.



Informations détaillées :



DDRM : **DDRM42**

Dans son Dossier Départemental des Risques Majeurs (DDRM), la préfecture a classé votre commune à risque pour les aléas et sous aléas :

[Risque industriel](#)

2 entreprise(s) SEVESO seuil bas sur la commune

Nom de l'établissement	Statut SEVESO
BECKER INDUSTRIE	Seveso seuil bas
BECKER INDUSTRIE S.A.S.	Seveso seuil bas

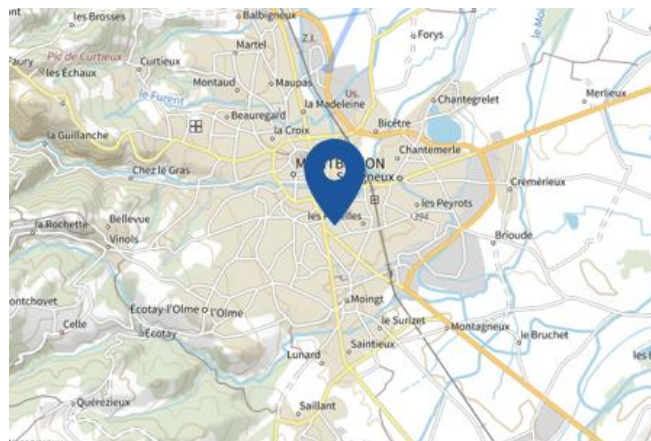
3 installation(s) classée(s) non SEVESO manipulant des substances et mélanges dangereux sur la commune

Nom de l'établissement	Statut SEVESO
SMIC	Non Seveso
MANUFACTURE DE PRODUITS CHIMIQUES	Non Seveso
ONYX AUVERGNE RHONE-ALPES	Non Seveso

Canalisations de transport de matières dangereuses sur Montbrison

Risque sur la commune **CONCERNÉ**

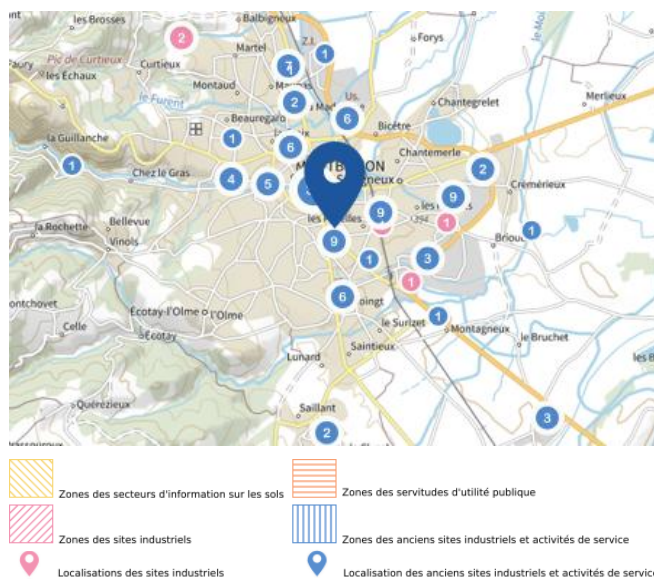
Les canalisations sont fixes et protégées. En général, elles sont enterrées à au moins 80 cm de profondeur. Les canalisations sont utilisées pour le transport sur grandes distances du gaz naturel (gazoducs), des hydrocarbures liquides ou liquéfiés (oléoducs, pipelines), de certains produits chimiques (éthylène, propylène...) et de la saumure (saumoduc).



Risque de pollution des sols sur Montbrison

Risque sur la commune **CONCERNÉ**

Un site pollué est un site qui, du fait d'anciens dépôts de déchets ou d'infiltration de substances polluantes, présente une pollution susceptible de provoquer une nuisance ou un risque pérenne pour les personnes ou l'environnement.



Informations détaillées :



SIS :

Votre commune contient un secteur d'information sur les sols (SIS) pouvant occasionner des obligations et des restrictions d'usage.
Renseignez vous auprès de votre mairie.

Liste des sites pollués ou potentiellement pollués recensés dans un rayon de 250m en annexe 3.

Liste des anciens sites industriels ou activités de service recensés dans un rayon de 500m en annexe 4.

Annexe 1 : Liste des mouvements de terrain recensés dans un rayon de 100m

2 mouvements de terrain recensés dans la commune

Identifiant	Type	Lieu
64200086	Glissement	Ligne SNCF - Déblai de Montbrison (PK 111.935 à 112.060)
64200160	Chute de blocs / Eboulement	

Annexe 2 : Liste des cavités recensées dans un rayon de 100m

1 cavités recensées dans la commune

Identifiant	Type	Nom
RHAAW0000165	cave	Abris souterrains du collège Mario Meunier

Annexe 3 : Liste des sites pollués ou potentiellement pollués recensés dans un rayon de 250m

Les tableaux ci-dessous répertorient les sites pollués ou potentiellement pollués ainsi que les anciens sites industriels ou activités de service (base de données CASIAS) sur votre commune.

5 sites pollués ou potentiellement pollués à moins de 250m

Identifiant	Nom établissement	Statut instruction
SSP001041801	Alcoa Fastening System	En cours
SSP001212601	REMORQUAGE 42	En cours
SSP000433401	Décharge de Montbrison	Clôturée
SSP000041201	Ancienne Usine à Gaz	En cours
SSP405894601	BICHON SA	En cours

Annexe 4 : Liste des anciens sites industriels ou activités de service recensés dans un rayon de 500m

122 anciens sites industriels ou activités de service à moins de 500m

Identifiant	Nom établissement	Etat	Activité principale
SSP4058949	Atelier de travail des métaux	En arrêt	
SSP4058948	Fabrication d'outils pneumatiques, anc.	Indéterminé	
SSP4058947	Dépôt d'essence, garage	Indéterminé	
SSP4058946	BICHON SA	En arrêt	Fabrication de peintures et vernis
SSP4058945	Station service	Indéterminé	
SSP4058944	Distribution de carburant dans une	Indéterminé	
SSP4058943	Station service, garage	Indéterminé	
SSP4058941	Station service SHELL et atelier de	Indéterminé	
SSP4058940	Fabrication et décoration de bijoux	En arrêt	
SSP4058939	Transports et dépôt d'essence	Indéterminé	
SSP4058938	Remorquage de véhicules et vente de	Indéterminé	
SSP4058937	Fabrication de radiateurs électriques,	Indéterminé	
SSP4058936	Desserte d'essence devant une épicerie	Indéterminé	
SSP4058935	Desserte de carburant	Indéterminé	
SSP4058934	Atelier de carrosserie	Indéterminé	
SSP4058933	Dépôt d'essence	Indéterminé	
SSP4058932	Garagiste	Indéterminé	
SSP4058931	Garage avec desserte de carburant	Indéterminé	
SSP4058930	Fabrication de marteau-piqueurs, anc.	En arrêt	
SSP4058812	Garage et desserte d'essence	Indéterminé	
SSP4058807	Fabrication de mèches et tarauds	Indéterminé	
SSP4058806	Fabrication de mèches et tarauds	Indéterminé	
SSP4058727	Découpage et cintrage des métaux pour	Indéterminé	
SSP4058724	Plomberie, zinguerie, chauffage et	Indéterminé	
SSP4058723	Station service TOTAL, anc. Mécanicien	Indéterminé	
SSP4058720	Dépôt d'essence	Indéterminé	
SSP4058719	Teinturerie	Indéterminé	
SSP4058718	Pressing	Indéterminé	
SSP4058717	Garage	Indéterminé	
SSP4058716	Entrepôt de matériaux de construction	Indéterminé	
SSP4058714	Droguiste, dépôt d'essence	Indéterminé	
SSP4058713	Façonnage de tube	Indéterminé	
SSP4058711	Dépôt des boues et immondices	Indéterminé	
SSP4058620	Station service Supermarché EUROPRIX	Indéterminé	
SSP4058619	Production de panneaux en revêtement	Indéterminé	
SSP4058618	Travail des métaux	Indéterminé	
SSP4058617	Réalisation de maquettes, prototypes et	Indéterminé	
SSP4058613	Garagiste	Indéterminé	

Identifiant	Nom établissement	Etat	Activité principale
SSP4058612	DLI	Indéterminé	
SSP4058611	Fabricant de boules de pétanque en	Indéterminé	
SSP4058610	Dépôt d'essence	Indéterminé	
SSP4058609	Fabrication et stockage de produits	Indéterminé	
SSP4058608	Atelier de peinture par pulvérisation	Indéterminé	
SSP4058606	Transporteur avec station-service	Indéterminé	
SSP4058605	Garage du boulevard	Indéterminé	
SSP4058604	Station service	Indéterminé	
SSP4058603	Pressing	Indéterminé	
SSP4058602	Dépôt d'essence - Droguiste	Indéterminé	
SSP4058601	Réparation de matériels agricoles et	En arrêt	
SSP4058600	Décapage à froid par solvants de	Indéterminé	
SSP4058400	Commerce, vente, détail.	Indéterminé	
SSP4058399	Centre Hospitalier	Indéterminé	
SSP4058397	Fabrication de persiennes et de volets	Indéterminé	
SSP4058396	Rechapage pneumatiques	Indéterminé	
SSP4058394	Atelier de réparation automobile, anc.	Indéterminé	
SSP4058393	Fabrique d'outillage pour le travail du	Indéterminé	
SSP4058391	Fabrication d'outils pour le travail du	Indéterminé	
SSP4058390	Décoration bijoux fantaisie.	Indéterminé	
SSP4058389	Droguerie avec desserte d'essence	Indéterminé	
SSP4058388	Station service.	Indéterminé	
SSP4058387	Réparation, entretien auto et tôlerie	Indéterminé	
SSP4058386	Dépôt de gaz dans une imprimerie	Indéterminé	
SSP4058226	Décoration sur flacons plastiques	Indéterminé	
SSP4058224	Négociant de chiffon, appareil	Indéterminé	
SSP4058223	Station service	Indéterminé	
SSP4058222	Garage	Indéterminé	
SSP4058221	Négociant DLI	Indéterminé	
SSP4058220	Forges et ateliers	Indéterminé	
SSP4058219	Atelier de serrurerie	Indéterminé	
SSP4058218	Atelier de réparation automobile	Indéterminé	
SSP4058217	Atelier de réparation automobile	En arrêt	
SSP4058216	Fabrication de mèches et tarauds (Usine	Indéterminé	
SSP4058215	"Hôtel du Lion d'Or" avec desserte	Indéterminé	
SSP4058214	Fabrique de rubans - chaudière à vapeur.	En arrêt	
SSP4056940	Stockage de ferrailles et de papiers.	Indéterminé	
SSP4056742	DLI	Indéterminé	
SSP4056325	Fabrication de peintures industrielles	Indéterminé	
SSP4055402	Station essence et garage Ford	Indéterminé	
SSP4055401	Garage et station service	Indéterminé	
SSP4055398	Atelier de mécanique générale, anc.	Indéterminé	
SSP4055397	Desserte d'essence dans épicerie.	Indéterminé	
SSP4055396	Desserte d'essence dans épicerie.	Indéterminé	
SSP4055395	Desserte d'essence dans épicerie.	Indéterminé	

Identifiant	Nom établissement	Etat	Activité principale
SSP4055394	Desserte d'essence dans épicerie.	Indéterminé	
SSP4055393	Garage avec desserte d'essence	Indéterminé	
SSP4055392	Desserte d'essence	Indéterminé	
SSP4055391	Desserte d'essence	Indéterminé	
SSP4055390	Décharge publique	En arrêt	
SSP4055388	Atelier de mécanique	Indéterminé	
SSP4055387	Dépôt de carburants	Indéterminé	
SSP4055384	Desserte d'essence de l'Hôtel de la Tête	Indéterminé	
SSP4055383	Minoterie avec desserte d'essence	Indéterminé	
SSP4055382	Verreries	Indéterminé	
SSP4055381	Fabricants de porte bagage, tubes pour	Indéterminé	
SSP4055380	Scierie mécanique à vapeur	Indéterminé	
SSP4055379	Réservoir d'essence	Indéterminé	
SSP4055378	Garage avec dépôt d'essence	Indéterminé	
SSP4055376	Atelier de peinture automobile	Indéterminé	
SSP4055375	Teinturerie	Indéterminé	
SSP4055374	Dépôt d'essence	Indéterminé	
SSP4055373	Garage avec desserte de carburant	Indéterminé	
SSP4055372	Fabrique de lits	Indéterminé	
SSP4055371	Garage avec dépôt d'essence	Indéterminé	
SSP4055370	Garage avec dépôt d'essence	Indéterminé	
SSP4055369	Dépôt d'essence d'un hôtel	Indéterminé	
SSP4055368	Travaux publics avec dépôt d'essence	Indéterminé	
SSP4055367	Dépôt d'essence	Indéterminé	
SSP4055366	Dépôt d'essence	Indéterminé	
SSP4055365	Desserte de carburants	Indéterminé	
SSP4055364	Garage et station service interne de	Indéterminé	
SSP4055363	Dépôt de pétrole	Indéterminé	
SSP4055362	Desserte d'essence	Indéterminé	
SSP4055361	Desserte d'essence	Indéterminé	
SSP4055360	Desserte d'essence	Indéterminé	
SSP4055358	Desserte d'essence d'un café	Indéterminé	
SSP4054774	Fabrication de petit outillage et	Indéterminé	
SSP4054773	Réparations automobiles et machines	Indéterminé	
SSP4054772	Usine à gaz destinée à l'éclairage de la	Indéterminé	
SSP4054771	Façonnage de tubes	Indéterminé	
SSP4054770	Réparations de véhicules à moteur, anc.	Indéterminé	
SSP4054769	DLI	Indéterminé	
SSP4054768	Fabrication de matériel électrique	Indéterminé	



RÉPUBLIQUE
FRANÇAISE

Liberté
Égalité
Fraternité



QUE FAIRE
EN CAS DE...

Le séisme est le risque naturel majeur potentiellement le plus meurtrier, tant par ses effets directs (chutes d'objets et effondrement de bâtiments) qu'indirects (mouvements de terrain, tsunami, etc.).

SÉISME ?

Avant les secousses, préparez-vous

- **REPÉREZ les endroits où vous protéger :**
loin des fenêtres, sous un meuble solide
- **FIXEZ les appareils et meubles lourds**
pour éviter qu'ils ne soient projetés ou renversés
- **PRÉPAREZ VOTRE KIT D'URGENCE 72H**
avec les objets et articles essentiels
- **FAITES RÉALISER UN DIAGNOSTIC de vulnérabilité** de votre bâtiment



Pendant les secousses

- **ABRITEZ-VOUS PRÈS D'UN MUR**, d'une structure porteuse ou sous des meubles solides
- **ELOIGNEZ-VOUS DES FENÊTRES** pour éviter les bris de verre
- Si vous êtes en rez-de-chaussée ou à proximité d'une sortie, **ÉLOIGNEZ-VOUS DU BÂTIMENT**
- **NE RESTEZ PAS PRÈS DES LIGNES ÉLECTRIQUES** ou d'ouvrages qui pourraient s'effondrer (ponts, corniches, ...)
- **EN VOITURE, NE SORTEZ PAS** et arrêtez-vous à distance des bâtiments
- **RESTEZ ATTENTIF :** après une première secousse, il peut y avoir des répliques



Après les secousses



SORTEZ DU BÂTIMENT, évacuez par les escaliers et éloignez-vous de ce qui pourrait s'effondrer



ELOIGNEZ-VOUS DES CÔTES et rejoignez les hauteurs : un séisme peut provoquer un tsunami



ÉVITEZ DE TÉLÉPHONER afin de laisser les réseaux disponibles pour les secours



RESTEZ À L'ÉCOUTE des consignes des autorités

POUR EN SAVOIR PLUS : georisques.gouv.fr



RÉPUBLIQUE
FRANÇAISE

Liberté
Égalité
Fraternité



QUE FAIRE
EN CAS D'...

Un accident industriel peut exposer la population et l'environnement à des effets thermiques, toxiques ou de surpression, jusqu'à plusieurs dizaines de kilomètres du lieu de l'accident.

ACCIDENT INDUSTRIEL ?

Si vous vivez dans une zone à risques industriels majeurs

- **DEMANDEZ À VOTRE MAIRIE** les brochures d'information éditées par l'industriel en lien avec la **préfecture** : elles informent sur les signaux d'alerte et indiquent la conduite à tenir
- **IDENTIFIEZ LE SIGNAL NATIONAL D'ALERTE** pour le reconnaître en cas d'événement
- **PRÉPAREZ VOTRE KIT D'URGENCE 72h** et munissez-vous de gros scotch

Alerte



Fin d'alerte



En cas d'accident industriel, dès que vous entendez le signal sonore d'alerte

- **METTEZ-VOUS À L'ABRI** dans un bâtiment en dur, fermez portes et fenêtres
- **ELOIGNEZ-VOUS DES FENÊTRES** afin de vous protéger des éclats de verre éventuels
- **CALFEUTREZ AVEC LE GROS SCOTCH LES OUVERTURES ET LES AÉRATIONS**, arrêtez la ventilation et la climatisation
- **EN CAS DE GÊNE RESPIRATOIRE** respirez à travers un linge humide
- **SI VOUS ÊTES DANS VOTRE VÉHICULE**, gagnez un bâtiment le plus rapidement possible
- **N'ALLEZ PAS CHERCHER VOS ENFANTS**, ils sont pris en charge par les équipes pédagogiques ou les secours



Jusqu'à la fin de l'alerte



RESTEZ À L'ÉCOUTE
des consignes des autorités



ÉVITEZ DE TÉLÉPHONER
afin de laisser les réseaux disponibles pour les secours



RESTEZ À L'ABRI,
n'évacuez votre domicile que sur ordre des autorités



NE FUMEZ PAS,
évitiez toute flamme ou étincelle



RÉPUBLIQUE
FRANÇAISE

Liberté
Égalité
Fraternité



QUE FAIRE
EN CAS DE...

En France, 9 feux sur 10 sont d'origine humaine : en cas de sécheresse, de canicule ou de vent fort, un mégot mal éteint jeté depuis une fenêtre de voiture peut suffire à dévaster des hectares de végétation en quelques minutes.

FEU DE FORÊT ?

Comment éviter les départs de feu de forêt ?

- **DÉBROUSSAILLEZ** autour de chez vous avant l'été
- **ORGANISEZ** les barbecues loin de la végétation
- **RÉALISEZ VOS TRAVAUX DE BRICOLAGE**, sources d'étincelles, loin de la pelouse et des herbes sèches
- **JETEZ vos mégots dans un cendrier.**
Faites attention aux cendres incandescentes



En cas de départ de feu de forêt ou de végétation

- **DONNEZ L'ALERTE** en appelant le 112, le 18 ou le 114 (personnes malentendantes)
- **ÉLOIGNEZ LES COMBUSTIBLES** (bouteilles de gaz, etc.)
- **RENTREZ** le mobilier de jardin et le tuyau d'arrosage
- **ABRITEZ-VOUS** dans un bâtiment en dur. Fermez et arrosez volets, portes et fenêtres
- **OCCULTEZ LES AÉRATIONS** et les bas de porte avec des linges mouillés
- **COUVREZ-VOUS** le nez et la bouche avec un linge humide
- **LAISSEZ VOTRE PORTAIL OUVERT** pour faciliter l'accès des pompiers
- **SI VOUS ÊTES DANS VOTRE VÉHICULE**, ne sortez pas et allez-vous garer dans une zone dégagée



En attendant les secours



RESTEZ À L'ÉCOUTE
des consignes des autorités



ÉVITEZ DE TÉLÉPHONER
afin de laisser les réseaux disponibles pour les secours



RESTEZ À L'ABRI,
n'évacuez votre domicile que sur ordre des autorités



NE PRENEZ PAS VOTRE VOITURE

POUR EN SAVOIR PLUS : georisques.gouv.fr