

# GÉORISQUES

## Rapport de risques

 **Commune recherchée :**

71300 Montceau-les-Mines

Ce rapport de risques est délivré à titre informatif.  
Il a pour but de vous montrer une vision simplifiée des risques naturels et technologiques situés près de chez vous.

Vous pouvez consulter nos conditions d'utilisation sur :  
[georisques.gouv.fr/cgu](https://georisques.gouv.fr/cgu)

## 6 Risques naturels identifiés :



INONDATION

**EI** sur ma commune :

EXISTANT



REMONTÉE DE NAPPE

**EI** sur ma commune :

EXISTANT



SÉISME

**EI** sur ma commune :

FAIBLE



MOUVEMENTS DE TERRAIN

**EI** sur ma commune :

EXISTANT



RETRAIT GONFLEMENT DES  
ARGILES

**EI** sur ma commune :

MODÉRÉ



RADON

**EI** sur ma commune :

IMPORTANT

## 3 Risques technologiques identifiés :



POLLUTION DES SOLS

**EI** sur ma commune :

CONCERNÉ



RUPTURE DE BARRAGE

**EI** sur ma commune :

CONCERNÉ



RISQUES MINIERS

**EI** sur ma commune :

EXISTANT

# Risque d'inondation sur Montceau-les-mines

## Risque sur la commune **EXISTANT**

L'inondation est une submersion, rapide ou lente, d'une zone habituellement hors de l'eau.



Zone à risque entraînant une servitude d'utilité publique

## Informations détaillées :

### **PPRN : PPR sur la commune Montceau-les-Mines**

Le plan de prévention des risques naturels (PPRN) de type Inondation nommé PPR sur la commune Montceau-les-Mines a été approuvé sur votre commune.

Date de prescription : 11/09/2003

Date d'approbation : 27/05/2009

Le PPR couvre les aléas suivant :

**Inondation**

Par une crue à débordement lent de cours d'eau

Le plan de prévention des risques est un document réalisé par l'État qui interdit de construire dans les zones les plus exposées et encadre les constructions dans les autres zones exposées.

Pour avoir tous les détails sur votre PPR, vous pouvez consulter le site de votre préfecture.

### **AZI : AZI Bourbince - Oudrache**

L'atlas des zones inondables (AZI) vise à faciliter la connaissance des risques d'inondations par les collectivités territoriales, les services de l'État et le public.

## 6 inondations classées en catastrophe naturelle dans ma commune :

Une CATNAT est une Catastrophe Naturelle, liée à un phénomène ou conjonction de phénomènes dont les effets sont particulièrement dommageables. Lorsqu'une catastrophe naturelle frappe un territoire, on dit que "le territoire est en état de catastrophe naturelle".

Code NOR	Libellé	Début le	Sur le journal officiel du
INTE2119792A	Inondations et/ou Coulées de Boue	19/06/2021	02/07/2021

## Risque d'inondation sur Montceau-les-mines

Code NOR	Libellé	Début le	Sur le journal officiel du
IOCE0829053A	Inondations et/ou Coulées de Boue	02/07/2008	10/12/2008
INTE0300301A	Inondations et/ou Coulées de Boue	03/02/2003	27/06/2003
INTE9900444A	Inondations et/ou Coulées de Boue	31/05/1999	20/10/1999
NOR19830111	Inondations et/ou Coulées de Boue	08/12/1982	13/01/1983
NOR19821118	Inondations et/ou Coulées de Boue	06/11/1982	19/11/1982

# Risque de remontées de nappe sur Montceau-les-mines

**Risque sur la commune** **EXISTANT**

Une inondation par remontée de nappe se produit lorsque la nappe phréatique (le réservoir d'eau souterrain) sature le sol et remonte à la surface, souvent après des pluies prolongées ou des crues.

Les remontées de nappes peuvent provoquer l'inondation de caves et engendrer l'endommagement du bâti, notamment du fait d'infiltrations dans les murs. A long terme, des infiltrations dans les murs peuvent désagréger les mortiers. Il faut être très prudent lors des opérations de pompage lorsque des caves ont été inondées afin de ne pas fragiliser les murs à cause d'une différence de pression exercée par l'eau.



	Zones potentiellement sujettes aux débordements de nappe fiabilité FORTE		Zones potentiellement sujettes aux inondations de cave fiabilité FORTE		Pas de débordement de nappe ni d'inondations de cave fiabilité FORTE
	Zones potentiellement sujettes aux débordements de nappe fiabilité MOYENNE		Zones potentiellement sujettes aux inondations de cave fiabilité MOYENNE		Pas de débordement de nappe ni d'inondations de cave fiabilité MOYENNE
	Zones potentiellement sujettes aux débordements de nappe fiabilité FAIBLE		Zones potentiellement sujettes aux inondations de cave fiabilité FAIBLE		Pas de débordement de nappe ni d'inondations de cave fiabilité FAIBLE
	Zones potentiellement sujettes aux débordements de nappe fiabilité INCONNUE		Zones potentiellement sujettes aux inondations de cave fiabilité INCONNUE		Pas de débordement de nappe ni d'inondations de cave fiabilité INCONNUE

## Informations détaillées :



### REMONTÉE DE NAPPES :

Votre niveau d'exposition aux remontées de nappes est : Zones potentiellement sujettes aux débordements de nappe.

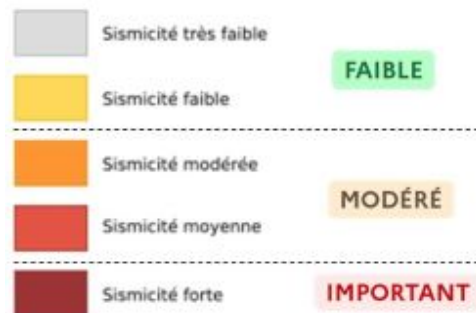
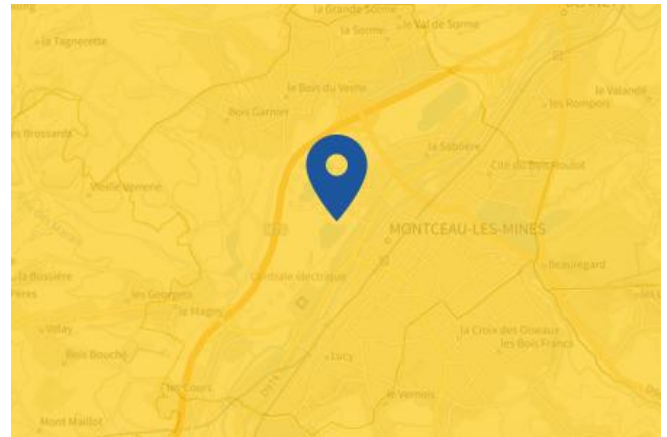
L'indication de fiabilité associé à votre zone est : FAIBLE

# Risque de séisme sur Montceau-les-mines

## Risque sur la commune **FAIBLE**

Les tremblements de terre naissent généralement dans les profondeurs de l'écorce terrestre et causent des secousses plus ou moins violentes à la surface du sol. Généralement engendrés par la reprise d'un mouvement tectonique le long d'une faille, ils peuvent avoir pour conséquence d'autres phénomènes : mouvements de terrain, raz de marée, liquéfaction des sols (perte de portance), effet hydrologique.

Certains sites, en fonction de leur relief et de la nature du sol, peuvent amplifier les mouvements créés par le séisme. On parle alors d'effet de site. On caractérise un séisme par sa magnitude (énergie libérée) et son intensité (effets observés ou ressentis par l'homme, ampleurs des dégâts aux constructions).



## Informations détaillées :



### DDRM : **DDRM71**

Dans son Dossier Départemental des Risques Majeurs (DDRM), la préfecture a classé votre commune à risque pour les aléas et sous aléas :

[Séisme](#)



### SÉISME : **Échelle règlementaire et obligations associées**

Sur l'échelle règlementaire, à votre adresse, le risque sismique est de **2/5**.

Pour votre sécurité, à partir d'un risque de niveau 2, des obligations en cas de travaux ou de construction sont liées à prévenir votre risque sismique. Vous pouvez les consulter sur cette fiche.

# Risque de mouvements de terrain sur Montceau-les-mines

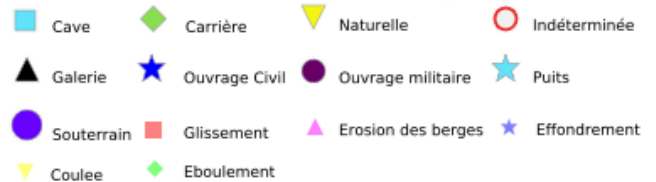
Risque sur la commune **EXISTANT**

Les mouvements de terrain regroupent un ensemble de déplacements, plus ou moins brutaux, du sol ou du sous-sol.

Les volumes en jeu peuvent aller de quelques mètres cubes à plusieurs millions de mètres cubes.

Les déplacements peuvent être lents (quelques millimètres par an) à très rapides (quelques centaines de mètres par jour).

Généralement, les mouvements de terrain mobilisant un volume important sont peu rapides. Ces phénomènes sont souvent très destructeurs, car les aménagements humains y sont très sensibles et les dommages aux biens sont considérables et souvent irréversibles.



## Informations détaillées :



### DDRM : DDRM71

Dans son Dossier Départemental des Risques Majeurs (DDRM), la préfecture a classé votre commune à risque pour les aléas et sous aléas :

Mouvement de terrain

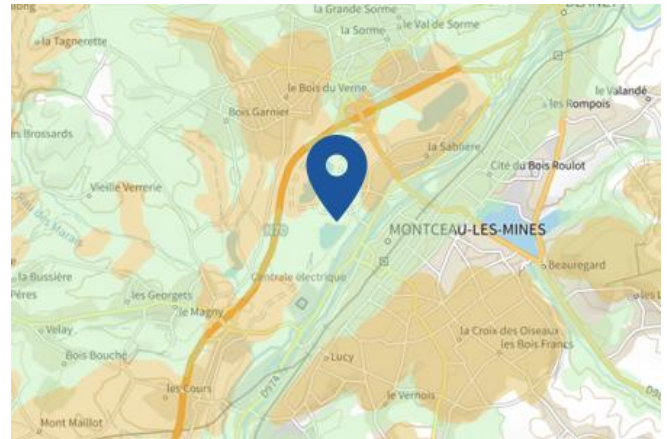
Affaissements et effondrements d'origine anthropique (anciennes carrières souterraines, hors mines)

Liste des mouvements de terrain recensés dans un rayon de 100m en annexe 1.

# Risque de retrait gonflement des argiles sur Montceau-les-mines

**Risque sur la commune** MODÉRÉ

Les sols qui contiennent de l'argile gonflent en présence d'eau (saison des pluies) et se tassent en saison sèche. Ces mouvements de gonflement et de rétraction du sol peuvent endommager les bâtiments (fissuration). Les maisons individuelles qui n'ont pas été conçues pour résister aux mouvements des sols argileux peuvent être significativement endommagées. C'est pourquoi le phénomène de retrait et de gonflement des argiles est considéré comme un risque naturel. Le changement climatique, avec l'aggravation des périodes de sécheresse, augmente ce risque.



## Informations détaillées :



### RGA : Échelle réglementaire et obligations associées

Sur l'échelle réglementaire, à votre adresse, le risque de gonflement des argiles est de **2/3**.  
 Pour votre sécurité, des obligations en cas de travaux ou de construction sont liées à prévenir le risque.

## 3 sécheresses classées en catastrophe naturelle dans ma commune :

Une CATNAT est une Catastrophe Naturelle, liée à un phénomène ou conjonction de phénomènes dont les effets sont particulièrement dommageables. Lorsqu'une catastrophe naturelle frappe un territoire, on dit que "le territoire est en état de catastrophe naturelle".

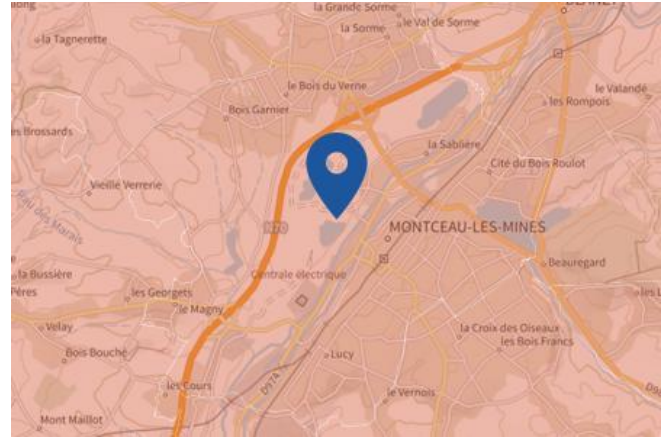
Code NOR	Libellé	Début le	Sur le journal officiel du
IOME2308745A	Sécheresse	01/04/2022	03/05/2023
INTE2118485A	Sécheresse	01/07/2020	09/07/2021
INTE1920338A	Sécheresse	01/07/2018	09/08/2019



# Risque radon sur Montceau-les-mines

## Risque sur la commune **IMPORTANT**

Le radon est un gaz radioactif naturel. Il est présent dans le sol, l'air et l'eau. Il présente principalement un risque sanitaire pour l'homme lorsqu'il s'accumule dans les bâtiments.



## Informations détaillées :



### **RADON : Potentiel radon élevé : recommandations et obligations**

Sur l'échelle réglementaire dans votre commune, le potentiel radon est de **3/3**.

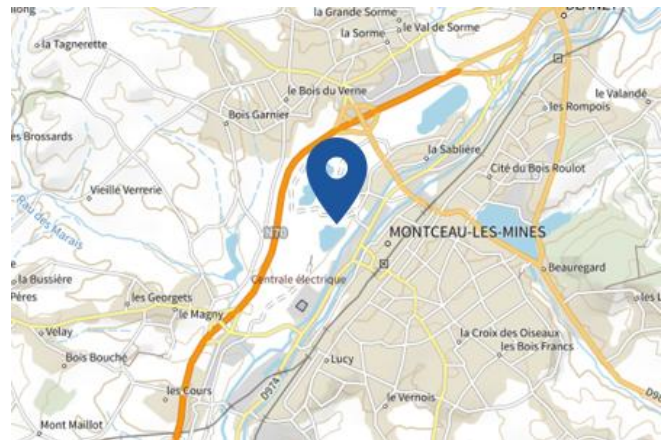
Pour votre sécurité, lorsque le potentiel radon est élevé (niveau 3), il existe des recommandations et une obligation d'informer les acquéreurs ou locataires. Vous pouvez les consulter sur cette fiche.



# Risque rupture de barrage sur Montceau-les-mines

 Risque sur la commune **CONCERNÉ**

La rupture d'un barrage peut être une destruction partielle ou totale de l'ouvrage. Elle a pour conséquence une libération soudaine d'une partie de l'eau retenue et entraîne la formation d'une « vague » (onde de submersion) qui se propage vers l'aval. Celle-ci peut avoir pour conséquence une augmentation très rapide du niveau de l'eau à l'aval avec des effets potentiellement destructeurs.



Géorisques ne possède pas de données cartographiques sur ce risque à ce jour

## Informations détaillées :



### DDRM : **DDRM71**

Dans son Dossier Départemental des Risques Majeurs (DDRM), la préfecture a classé votre commune à risque pour les aléas et sous aléas :

[Rupture de barrage](#)

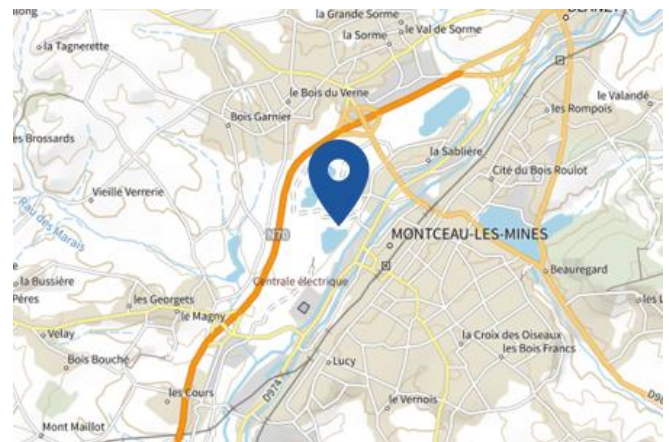
# Risque minier sur Montceau-les-mines

 Risque sur la commune **EXISTANT**

A l'arrêt de l'exploitation des mines souterraines, et en dépit des travaux de mise en sécurité, peuvent se produire plusieurs types de risques.

Il y a généralement des mouvements résiduels de terrain : effondrements localisés ou généralisés, affaissements. Les dommages peuvent être importants et affecter les bâtiments, la voirie ainsi que les réseaux notamment de gaz et d'eau.

Selon leur nature, les anciennes exploitations minières peuvent générer d'autres risques : pollution de l'eau, inondation par remontée des eaux en zones affaissées, explosions gazeuses (grisou), émissions de gaz asphyxiants, toxiques ou de radioactivité (uranium ou radon).



 Zone à risque entraînant une servitude d'utilité publique

## Informations détaillées :



### DDRM : **DDRM71**

Dans son Dossier Départemental des Risques Majeurs (DDRM), la préfecture a classé votre commune à risque pour les aléas et sous aléas :

[Affaissement minier](#)  
[Effondrements localisés](#)

# Annexe 1 : Liste des mouvements de terrain recensés dans un rayon de 100m

1 mouvements de terrain recensés dans la commune

Identifiant	Type	Lieu
67100217	Effondrement / Affaissement	

## Annexe 2 : Liste des sites pollués ou potentiellement pollués recensés dans un rayon de 250m

Les tableaux ci-dessous répertorient les sites pollués ou potentiellement pollués ainsi que les anciens sites industriels ou activités de service (base de données CASIAS) sur votre commune.

2 sites pollués ou potentiellement pollués à moins de 250m

Identifiant	Nom établissement	Statut instruction
SSP000849901	UNIPER FRANCE POWER SAS	Clôturée
SSP001083701	MONCIA (Ex SOCCRAM)	En cours

## Annexe 3 : Liste des anciens sites industriels ou activités de service recensés dans un rayon de 500m

154 anciens sites industriels ou activités de service à moins de 500m

Identifiant	Nom établissement	Etat	Activité principale
SSP4114652	MHPS CRANES FRANCE SAS	En arrêt	Fabrication de matériel de levage et de
SSP4104545	AGGLOCENTRE	En arrêt	
SSP4103152	VILLE DE MONTCEAU LES MINES	En arrêt	
SSP4103111	HENRY ROLAND	En arrêt	
SSP3801983		En arrêt	
SSP3801981		Indéterminé	
SSP3801974		En arrêt	
SSP3801743		Indéterminé	
SSP3801742		En arrêt	
SSP3801741		En arrêt	
SSP3801740		Indéterminé	
SSP3801739		Indéterminé	
SSP3801738		Indéterminé	
SSP3801737		Indéterminé	
SSP3801736		Indéterminé	
SSP3801735		En arrêt	
SSP3801734		Indéterminé	
SSP3801733		Indéterminé	
SSP3801732		Indéterminé	
SSP3801730		Indéterminé	
SSP3801729		Indéterminé	
SSP3801728		En arrêt	
SSP3801727		En arrêt	
SSP3801726		Indéterminé	
SSP3801725		Indéterminé	
SSP3801724		En arrêt	
SSP3801723		Indéterminé	
SSP3801721		Indéterminé	
SSP3801720		Indéterminé	
SSP3801719		Indéterminé	
SSP3801718		En arrêt	
SSP3801717		Indéterminé	
SSP3801716		Indéterminé	
SSP3801715		Indéterminé	
SSP3801714		Indéterminé	
SSP3801713		Indéterminé	
SSP3801712		Indéterminé	
SSP3801711		Indéterminé	

Identifiant	Nom établissement	Etat	Activité principale
SSP3801710		Indéterminé	
SSP3801709		Indéterminé	
SSP3801708		Indéterminé	
SSP3801707		Indéterminé	
SSP3801706		Indéterminé	
SSP3801705		Indéterminé	
SSP3801704		En arrêt	
SSP3801703		En arrêt	
SSP3801702		En arrêt	
SSP3801701		Indéterminé	
SSP3801700		Indéterminé	
SSP3801699		Indéterminé	
SSP3801698		Indéterminé	
SSP3801697		En arrêt	
SSP3801696		Indéterminé	
SSP3801695		Indéterminé	
SSP3801694		En arrêt	
SSP3801693		Indéterminé	
SSP3801692		Indéterminé	
SSP3801691		En arrêt	
SSP3801690		En arrêt	
SSP3801689		Indéterminé	
SSP3801688		En arrêt	
SSP3801687		Indéterminé	
SSP3801686		Indéterminé	
SSP3801685		Indéterminé	
SSP3801683		Indéterminé	
SSP3801682		Indéterminé	
SSP3801681		En arrêt	
SSP3801680		En arrêt	
SSP3801679		Indéterminé	
SSP3801678		Indéterminé	
SSP3801677	garage DUFOUR G. TRAMOY successeur	Indéterminé	
SSP3801676		Indéterminé	
SSP3801675		Indéterminé	
SSP3801674		Indéterminé	
SSP3801673		En arrêt	
SSP3801672		En arrêt	
SSP3801671		Indéterminé	
SSP3801670		Indéterminé	
SSP3801669		En arrêt	
SSP3801668		En arrêt	
SSP3801667		En arrêt	
SSP3801666		En arrêt	
SSP3801665		Indéterminé	



Identifiant	Nom établissement	Etat	Activité principale
SSP3801664		En arrêt	
SSP3801663		En arrêt	
SSP3801662		Indéterminé	
SSP3801661		Indéterminé	
SSP3801660		Indéterminé	
SSP3801659	Relais Salengro	Indéterminé	
SSP3801658		En arrêt	
SSP3801657		En arrêt	
SSP3801656		Indéterminé	
SSP3801655		Indéterminé	
SSP3801654		En arrêt	
SSP3801653		Indéterminé	
SSP3801652		Indéterminé	
SSP3801651		Indéterminé	
SSP3801650		Indéterminé	
SSP3801649		Indéterminé	
SSP3801648		En arrêt	
SSP3801647		Indéterminé	
SSP3801646		Indéterminé	
SSP3801645		Indéterminé	
SSP3801644		En arrêt	
SSP3801643		Indéterminé	
SSP3801642		En arrêt	
SSP3801641		Indéterminé	
SSP3801640		Indéterminé	
SSP3801639		Indéterminé	
SSP3801638	Centre commercial Géant	Indéterminé	
SSP3801637	"Le Fourgon Savoyard"	Indéterminé	
SSP3801636		En arrêt	
SSP3801635		Indéterminé	
SSP3801634		En arrêt	
SSP3801633	Station SHELL	Indéterminé	
SSP3801632		En arrêt	
SSP3801631		Indéterminé	
SSP3801630		Indéterminé	
SSP3801629		Indéterminé	
SSP3801628		En arrêt	
SSP3801627		Indéterminé	
SSP3801626		Indéterminé	
SSP3801625		Indéterminé	
SSP3801624		En arrêt	
SSP3801623		Indéterminé	
SSP3801622		Indéterminé	
SSP3801621		Indéterminé	
SSP3801620		Indéterminé	

Identifiant	Nom établissement	Etat	Activité principale
SSP3801619		Indéterminé	
SSP3801618		Indéterminé	
SSP3801617		En arrêt	
SSP3801616		Indéterminé	
SSP3801615		Indéterminé	
SSP3801445		En arrêt	
SSP3800536		Indéterminé	
SSP3800535		Indéterminé	
SSP3800534		En arrêt	
SSP3800533		Indéterminé	
SSP3800532		Indéterminé	
SSP3800531		Indéterminé	
SSP3800530		Indéterminé	
SSP3800529		Indéterminé	
SSP3800528		Indéterminé	
SSP3800527		Indéterminé	
SSP3800526		Indéterminé	
SSP3800525		Indéterminé	
SSP3800524		Indéterminé	
SSP3800523		Indéterminé	
SSP3800522		Indéterminé	
SSP3800269	Activité de production d'électricité	Indéterminé	
SSP3800208		Indéterminé	
SSP3800205		Indéterminé	
SSP448582	BLANCHARD	En arrêt	Fabrication de bas et chaussettes
SSP0010837	MONCIA (Ex SOCCRAM)	En activité	Chaufferies urbaines





RÉPUBLIQUE  
FRANÇAISE

Liberté  
Égalité  
Fraternité



QUE FAIRE  
EN CAS D'...

Premier risque naturel en France, les inondations concernent une très grande majorité des territoires français.

# INONDATION ?

## Avant une inondation

- **RENSEIGNEZ-VOUS** auprès de la **mairie** sur le type d'inondation qui vous concerne et les mesures de protection (lieux d'hébergement en cas d'évacuation, etc.)
- **FAITES RÉALISER** un **diagnostic** de vulnérabilité de votre maison
- **PRÉPAREZ** votre **kit d'urgence 72 heures** avec les objets et articles essentiels
- **PRÉVOYEZ** les **dispositifs de protection à installer** : sacs de sable, barrières amovibles (batardeaux) et le matériel pour surélever les meubles
- **AMÉNAGEZ** une **zone refuge** à l'étage, avec une ouverture permettant l'évacuation **OU IDENTIFIEZ** un lieu à proximité pour vous réfugier



## Quand une inondation est annoncée et que l'eau monte

- **ÉLOIGNEZ-VOUS** des cours d'eau, des berges et des ponts
- **REPORTEZ** tous vos déplacements, que ce soit à pied ou en voiture
- **N'ALLEZ PAS CHERCHER** vos enfants à l'école ou à la crèche : ils y sont en sécurité
- **INFORMEZ-VOUS** sur les sites Météo-France et Vigicrues
- **INSTALLEZ** les dispositifs de protection, sans vous mettre en danger, et placez en hauteur les produits polluants
- **COUPEZ**, si possible, les réseaux de gaz, d'électricité et de chauffage
- **RÉFUGIEZ-VOUS** dans un bâtiment, en hauteur ou à l'étage, avec le kit d'urgence 72 heures
- **NE DESCENDEZ PAS** dans les sous-sols ou les parkings souterrains

## Pendant toute la durée de l'inondation



**NE PRENEZ PAS VOTRE VOITURE**, 30 cm d'eau suffisent à emporter une voiture



**ÉVITEZ DE TÉLÉPHONER** afin de laisser les réseaux disponibles pour les secours



**RESTEZ À L'ABRI**, n'évacuez votre domicile que sur ordre des autorités



**RESTEZ À L'ÉCOUTE** des consignes des autorités



RÉPUBLIQUE  
FRANÇAISE

Liberté  
Égalité  
Fraternité



QUE FAIRE  
EN CAS DE...

Le séisme est le risque naturel majeur potentiellement le plus meurtrier, tant par ses effets directs (chutes d'objets et effondrement de bâtiments) qu'indirects (mouvements de terrain, tsunami, etc.).

# SÉISME ?

## Avant les secousses, préparez-vous

- **REPÉREZ les endroits où vous protéger :** loin des fenêtres, sous un meuble solide
- **FIXEZ les appareils et meubles lourds** pour éviter qu'ils ne soient projetés ou renversés
- **PRÉPAREZ VOTRE KIT D'URGENCE 72H** avec les objets et articles essentiels
- **FAITES RÉALISER UN DIAGNOSTIC de vulnérabilité** de votre bâtiment



## Pendant les secousses

- **ABRITEZ-VOUS PRÈS D'UN MUR**, d'une structure porteuse ou sous des meubles solides
- **ELOIGNEZ-VOUS DES FENÊTRES** pour éviter les bris de verre
- Si vous êtes en rez-de-chaussée ou à proximité d'une sortie, **ÉLOIGNEZ-VOUS DU BÂTIMENT**
- **NE RESTEZ PAS PRÈS DES LIGNES ÉLECTRIQUES** ou d'ouvrages qui pourraient s'effondrer (ponts, corniches, ...)
- **EN VOITURE, NE SORTEZ PAS** et arrêtez-vous à distance des bâtiments
- **RESTEZ ATTENTIF :** après une première secousse, il peut y avoir des répliques



## Après les secousses



**SORTEZ DU BÂTIMENT**, évacuez par les escaliers et éloignez-vous de ce qui pourrait s'effondrer



**ELOIGNEZ-VOUS DES CÔTES** et rejoignez les hauteurs : un séisme peut provoquer un tsunami



**ÉVITEZ DE TÉLÉPHONER** afin de laisser les réseaux disponibles pour les secours



**RESTEZ À L'ÉCOUTE** des consignes des autorités

