

# GÉORISQUES

## Rapport de risques

 **Commune recherchée :**

03100 Montluçon

Ce rapport de risques est délivré à titre informatif.  
Il a pour but de vous montrer une vision simplifiée des risques naturels et technologiques situés près de chez vous.

Vous pouvez consulter nos conditions d'utilisation sur :  
[georisques.gouv.fr/cgu](https://georisques.gouv.fr/cgu)

## 6 Risques naturels identifiés :



INONDATION

**E1** sur ma commune :

EXISTANT



REMONTÉE DE NAPPE

**E1** sur ma commune :

EXISTANT



SÉISME

**E1** sur ma commune :

FAIBLE



MOUVEMENTS DE TERRAIN

**E1** sur ma commune :

EXISTANT



RETRAIT GONFLEMENT DES  
ARGILES

**E1** sur ma commune :

IMPORTANT



RADON

**E1** sur ma commune :

IMPORTANT

## 4 Risques technologiques identifiés :



INSTALLATIONS INDUSTRIELLES  
CLASSÉES (ICPE)

**E1** sur ma commune :

CONCERNÉ



CANALISATIONS DE TRANSPORT  
DE MATIÈRES DANGEREUSES

**E1** sur ma commune :

CONCERNÉ



POLLUTION DES SOLS

**E1** sur ma commune :

CONCERNÉ



RUPTURE DE BARRAGE

 sur ma commune :

CONCERNÉ

# Risque d'inondation sur Montluçon

## Risque sur la commune **EXISTANT**

L'inondation est une submersion, rapide ou lente, d'une zone habituellement hors de l'eau.



 Zone à risque entraînant une servitude d'utilité publique

## Informations détaillées :



### **PPRN : PPRN-I - Cher et affluents - Agglomération de Montluçon - (5**

Le plan de prévention des risques naturels (PPRN) de type Inondation nommé PPRN-I - Cher et affluents - Agglomération de Montluçon - (5 communes) a été approuvé sur votre commune.

Date de prescription : 03/04/2019

Date d'approbation : 14/09/2021

Le PPR couvre les aléas suivant :

**Inondation**

**Par une crue à débordement lent de cours d'eau**

**Par une crue torrentielle ou à montée rapide de cours d'eau**

Le plan de prévention des risques est un document réalisé par l'État qui interdit de construire dans les zones les plus exposées et encadre les constructions dans les autres zones exposées.

Pour avoir tous les détails sur votre PPR, vous pouvez consulter le site de votre préfecture.



### **TRI : MONTLUÇON**

Un territoire à risque important d'inondation (TRI) est une zone où les enjeux potentiellement exposés aux inondations sont les plus importants. L'identifiant de votre TRI est : 03DREAL20130002



### **DDRM : DDRM03**

Dans son Dossier Départemental des Risques Majeurs (DDRM), la préfecture a classé votre commune à risque pour les aléas et sous aléas :

**Inondation**

**Par une crue à débordement lent de cours d'eau**

# Risque d'inondation sur Montluçon

## 5 inondations classées en catastrophe naturelle dans ma commune :

Une CATNAT est une Catastrophe Naturelle, liée à un phénomène ou conjonction de phénomènes dont les effets sont particulièrement dommageables. Lorsqu'une catastrophe naturelle frappe un territoire, on dit que "le territoire est en état de catastrophe naturelle".

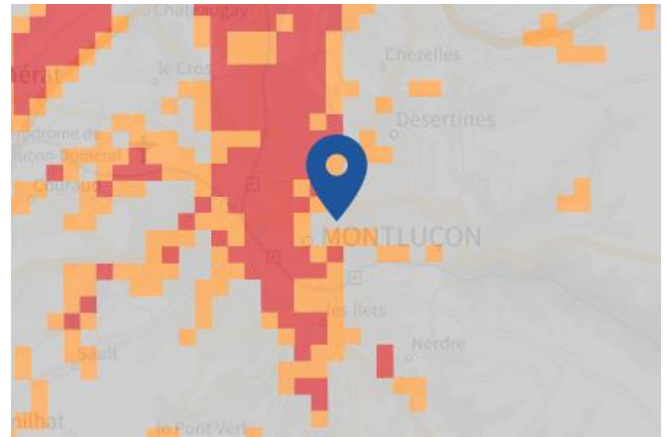
Code NOR	Libellé	Début le	Sur le journal officiel du
INTE9900627A	Mouvement de Terrain	25/12/1999	30/12/1999
INTE9500219A	Inondations et/ou Coulées de Boue	04/11/1994	07/05/1995
EOA8800058A	Inondations et/ou Coulées de Boue	13/05/1988	14/09/1988
INTE8800010A	Inondations et/ou Coulées de Boue	06/07/1987	16/01/1988
NOR19821118	Inondations et/ou Coulées de Boue	06/11/1982	19/11/1982

# Risque de remontées de nappe sur Montluçon

**Risque sur la commune** **EXISTANT**

Une inondation par remontée de nappe se produit lorsque la nappe phréatique (le réservoir d'eau souterrain) sature le sol et remonte à la surface, souvent après des pluies prolongées ou des crues.

Les remontées de nappes peuvent provoquer l'inondation de caves et engendrer l'endommagement du bâti, notamment du fait d'infiltrations dans les murs. A long terme, des infiltrations dans les murs peuvent désagréger les mortiers. Il faut être très prudent lors des opérations de pompage lorsque des caves ont été inondées afin de ne pas fragiliser les murs à cause d'une différence de pression exercée par l'eau.



	Zones potentiellement sujettes aux débordements de nappe fiabilité FORTE		Zones potentiellement sujettes aux inondations de cave fiabilité FORTE		Pas de débordement de nappe ni d'inondations de cave fiabilité FORTE
	Zones potentiellement sujettes aux débordements de nappe fiabilité MOYENNE		Zones potentiellement sujettes aux inondations de cave fiabilité MOYENNE		Pas de débordement de nappe ni d'inondations de cave fiabilité MOYENNE
	Zones potentiellement sujettes aux débordements de nappe fiabilité FAIBLE		Zones potentiellement sujettes aux inondations de cave fiabilité FAIBLE		Pas de débordement de nappe ni d'inondations de cave fiabilité FAIBLE
	Zones potentiellement sujettes aux débordements de nappe fiabilité INCONNUE		Zones potentiellement sujettes aux inondations de cave fiabilité INCONNUE		Pas de débordement de nappe ni d'inondations de cave fiabilité INCONNUE

## Informations détaillées :



### REMONTÉE DE NAPPES :

Votre niveau d'exposition aux remontées de nappes est : Zones potentiellement sujettes aux débordements de nappe.

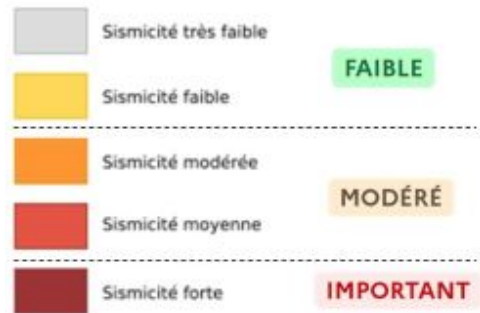
L'indication de fiabilité associé à votre zone est : FAIBLE

# Risque de séisme sur Montluçon

## Risque sur la commune **FAIBLE**

Les tremblements de terre naissent généralement dans les profondeurs de l'écorce terrestre et causent des secousses plus ou moins violentes à la surface du sol. Généralement engendrés par la reprise d'un mouvement tectonique le long d'une faille, ils peuvent avoir pour conséquence d'autres phénomènes : mouvements de terrain, raz de marée, liquéfaction des sols (perte de portance), effet hydrologique.

Certains sites, en fonction de leur relief et de la nature du sol, peuvent amplifier les mouvements créés par le séisme. On parle alors d'effet de site. On caractérise un séisme par sa magnitude (énergie libérée) et son intensité (effets observés ou ressentis par l'homme, ampleurs des dégâts aux constructions).



## Informations détaillées :



### DDRM : **DDRM03**

Dans son Dossier Départemental des Risques Majeurs (DDRM), la préfecture a classé votre commune à risque pour les aléas et sous aléas :

[Séisme](#)



### SÉISME : **Échelle règlementaire et obligations associées**

Sur l'échelle règlementaire, à votre adresse, le risque sismique est de **2/5**.

Pour votre sécurité, à partir d'un risque de niveau 2, des obligations en cas de travaux ou de construction sont liées à prévenir votre risque sismique. Vous pouvez les consulter sur cette fiche.

# Risque de mouvements de terrain sur Montluçon

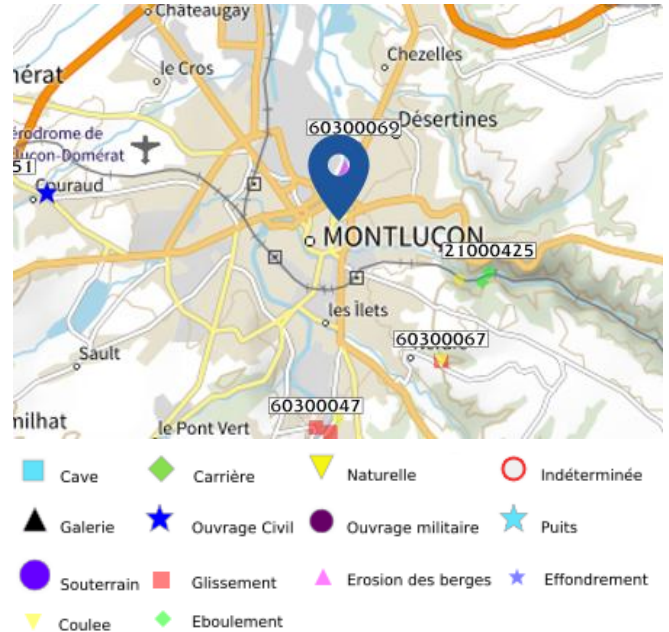
**Risque sur la commune** **EXISTANT**

Les mouvements de terrain regroupent un ensemble de déplacements, plus ou moins brutaux, du sol ou du sous-sol.

Les volumes en jeu peuvent aller de quelques mètres cubes à plusieurs millions de mètres cubes.

Les déplacements peuvent être lents (quelques millimètres par an) à très rapides (quelques centaines de mètres par jour).

Généralement, les mouvements de terrain mobilisant un volume important sont peu rapides. Ces phénomènes sont souvent très destructeurs, car les aménagements humains y sont très sensibles et les dommages aux biens sont considérables et souvent irréversibles.



## Informations détaillées :

### 1 Mouvements de terrain classés en catastrophe naturelle dans ma commune :

Une CATNAT est une Catastrophe Naturelle, liée à un phénomène ou conjonction de phénomènes dont les effets sont particulièrement dommageables. Lorsqu'une catastrophe naturelle frappe un territoire, on dit que "le territoire est en état de catastrophe naturelle".

Code NOR	Libellé	Début le	Sur le journal officiel du
INTE9900627A	Mouvement de Terrain	25/12/1999	30/12/1999

Liste des mouvements de terrain recensés dans un rayon de 100m en annexe 1.

# Risque de retrait gonflement des argiles sur Montluçon

**Risque sur la commune** **IMPORTANT**

Les sols qui contiennent de l'argile gonflent en présence d'eau (saison des pluies) et se tassent en saison sèche. Ces mouvements de gonflement et de rétraction du sol peuvent endommager les bâtiments (fissuration). Les maisons individuelles qui n'ont pas été conçues pour résister aux mouvements des sols argileux peuvent être significativement endommagées. C'est pourquoi le phénomène de retrait et de gonflement des argiles est considéré comme un risque naturel. Le changement climatique, avec l'aggravation des périodes de sécheresse, augmente ce risque.



## Informations détaillées :



### RGA : Échelle réglementaire et obligations associées

Sur l'échelle réglementaire, à votre adresse, le risque de gonflement des argiles est de 2/3. Pour votre sécurité, des obligations en cas de travaux ou de construction sont liées à prévenir le risque.

## 14 sécheresses classées en catastrophe naturelle dans ma commune :

Une CATNAT est une Catastrophe Naturelle, liée à un phénomène ou conjonction de phénomènes dont les effets sont particulièrement dommageables. Lorsqu'une catastrophe naturelle frappe un territoire, on dit que "le territoire est en état de catastrophe naturelle".

Code NOR	Libellé	Début le	Sur le journal officiel du
IOME2415881A	Sécheresse	01/01/2023	02/07/2024
IOME2311008A	Sécheresse	01/04/2022	10/06/2023
INTE2114775A	Sécheresse	01/07/2020	06/06/2021
INTE2014522A	Sécheresse	01/04/2019	10/07/2020
INTE1914147A	Sécheresse	01/10/2018	22/06/2019
INTE1817090A	Sécheresse	01/01/2017	05/07/2018
INTE1717783A	Sécheresse	01/01/2016	07/07/2017
INTE1311772A	Sécheresse	01/07/2012	25/05/2013
INTE1228647A	Sécheresse	01/05/2011	17/07/2012
INTE9900124A	Sécheresse	01/03/1998	03/04/1999
INTE9800404A	Sécheresse	01/05/1997	13/11/1998
INTE9800135A	Sécheresse	01/04/1993	23/04/1998
INTE9400642A	Sécheresse	01/01/1992	31/01/1995

# Risque de retrait gonflement des argiles sur Montluçon

Code NOR	Libellé	Début le	Sur le journal officiel du
INTX9210277A	Sécheresse	01/06/1989	18/08/1992

# Risque radon sur Montluçon

## Risque sur la commune **IMPORTANT**

Le radon est un gaz radioactif naturel. Il est présent dans le sol, l'air et l'eau. Il présente principalement un risque sanitaire pour l'homme lorsqu'il s'accumule dans les bâtiments.



## Informations détaillées :



### **RADON : Potentiel radon élevé : recommandations et obligations**

Sur l'échelle réglementaire dans votre commune, le potentiel radon est de **3/3**.

Pour votre sécurité, lorsque le potentiel radon est élevé (niveau 3), il existe des recommandations et une obligation d'informer les acquéreurs ou locataires. Vous pouvez les consulter sur cette fiche.

# Risque lié aux installations industrielles classées (ICPE) sur Montluçon

**Risque sur la commune** **CONCERNÉ**

Les installations classées pour la protection de l'environnement (ICPE) sont les exploitations industrielles ou agricoles susceptibles de créer des risques ou de provoquer des pollutions ou nuisances, notamment pour la sécurité et la santé des riverains.

Les établissements Seveso stockent ou manipulent des quantités importantes de substances et mélanges dangereux.

Les établissements Seveso seuil haut stockent plus de substances et mélanges dangereux que les établissements Seveso seuil bas.

Les établissements relevant des rubriques 4XXX sont des établissements qui stockent ou manipulent des substances et mélanges dangereux et sont autorisés ou enregistrés pour cette activité.



## Informations détaillées :

### **PPRT : PPRT - ALL'CHEM - Montluçon**

Le plan de prévention des risques technologiques (PPRT) nommé PPRT - ALL'CHEM - Montluçon a été approuvé sur votre commune.

Date de prescription : 09/03/2010

Date d'approbation : 10/01/2014

Le PPRT couvre les aléas suivant:

- Risque industriel
- Effet thermique
- Effet de surpression
- Effet toxique

Le plan de prévention des risques est un document réalisé par l'État qui interdit de construire dans les zones les plus exposées et encadre les constructions dans les autres zones exposées.

Pour avoir tous les détails sur votre PPR, vous pouvez consulter le site de votre préfecture.

## 1 entreprise(s) SEVESO seuil haut sur la commune

Nom de l'établissement

Statut SEVESO

ALL CHEM

Seveso seuil haut

# Risque lié aux installations industrielles classées (ICPE) sur Montluçon

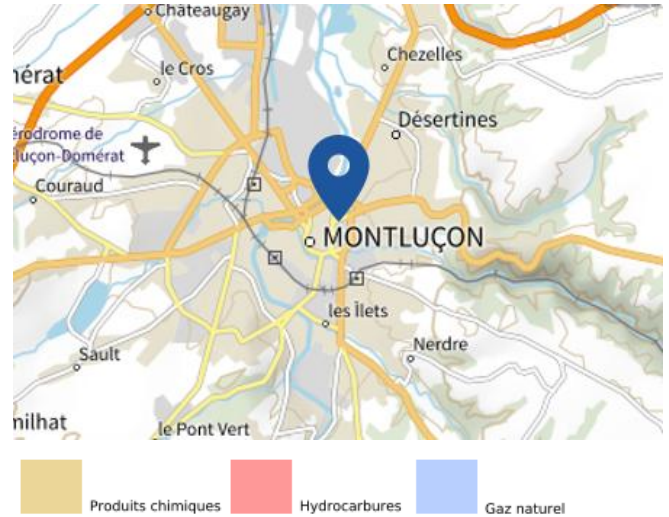
**4 installation(s) classée(s) non SEVESO manipulant des substances et mélanges dangereux sur la commune**

Nom de l'établissement	Statut SEVESO
GOODYEAR DUNLOP TIRES FRANCE	Non Seveso
SOCIETE PUIGRENIER	Non Seveso
Communauté Agglo. Montluçonnaise	Non Seveso
REVIVAL	Non Seveso

# Canalisations de transport de matières dangereuses sur Montluçon

 Risque sur la commune **CONCERNÉ**

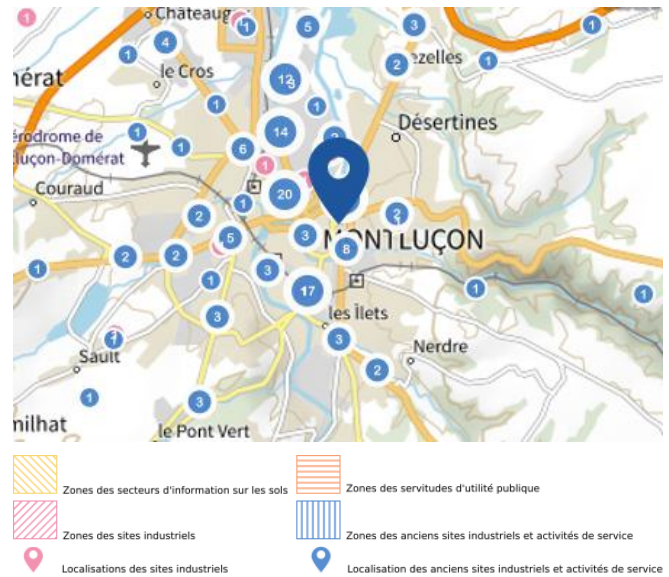
Les canalisations sont fixes et protégées. En général, elles sont enterrées à au moins 80 cm de profondeur. Les canalisations sont utilisées pour le transport sur grandes distances du gaz naturel (gazoducs), des hydrocarbures liquides ou liquéfiés (oléoducs, pipelines), de certains produits chimiques (éthylène, propylène...) et de la saumure (saumoduc).



# Risque de pollution des sols sur Montluçon

## Risque sur la commune **CONCERNÉ**

Un site pollué est un site qui, du fait d'anciens dépôts de déchets ou d'infiltration de substances polluantes, présente une pollution susceptible de provoquer une nuisance ou un risque pérenne pour les personnes ou l'environnement.



### Informations détaillées :



#### SIS :

Votre commune contient un secteur d'information sur les sols (SIS) pouvant occasionner des obligations et des restrictions d'usage.  
Renseignez vous auprès de votre mairie.



#### SUP :

Votre commune contient un sol pollué occasionnant des obligations et des restrictions d'usage.  
Renseignez vous auprès de votre mairie.

Liste des sites pollués ou potentiellement pollués recensés dans un rayon de 250m en annexe 2.

Liste des anciens sites industriels ou activités de service recensés dans un rayon de 500m en annexe 3.

# Risque rupture de barrage sur Montluçon

## Risque sur la commune **CONCERNÉ**

La rupture d'un barrage peut être une destruction partielle ou totale de l'ouvrage. Elle a pour conséquence une libération soudaine d'une partie de l'eau retenue et entraîne la formation d'une « vague » (onde de submersion) qui se propage vers l'aval. Celle-ci peut avoir pour conséquence une augmentation très rapide du niveau de l'eau à l'aval avec des effets potentiellement destructeurs.



Géorisques ne possède pas de données cartographiques sur ce risque à ce jour

## Informations détaillées :



### **DDRM : DDRM03**

Dans son Dossier Départemental des Risques Majeurs (DDRM), la préfecture a classé votre commune à risque pour les aléas et sous aléas :

[Rupture de barrage](#)

# Annexe 1 : Liste des mouvements de terrain recensés dans un rayon de 100m

7 mouvements de terrain recensés dans la commune

Identifiant	Type	Lieu
10300228	Chute de blocs / Eboulement	Gorges de Chatelard - Vallée du Lameron - Voie ferrée Montluçon-
10300229	Coulée	Colline de Maignon
21000425	Chute de blocs / Eboulement	Ligne SNCF Montluçon-Moulins
60300066	Glissement	Voie piétonne de Nérès - Montluçon
60300067	Coulée	Voie piétonne de Nérès - Montluçon
60300068	Erosion de berges	Rue du Travail
60300069	Glissement	Rue Joseph II

## Annexe 2 : Liste des sites pollués ou potentiellement pollués recensés dans un rayon de 250m

Les tableaux ci-dessous répertorient les sites pollués ou potentiellement pollués ainsi que les anciens sites industriels ou activités de service (base de données CASIAS) sur votre commune.

11 sites pollués ou potentiellement pollués à moins de 250m

Identifiant	Nom établissement	Statut instruction
SSP000743601	ancien dépôt BOURIN( AMIS )	En cours
SSP000973901	SURISAL Station service	En cours
SSP000865901	DUNLOP - Site de production	En cours
SSP001282801	AGIS (Ex DIAMANTINE)	En cours
SSP000778401	All'Chem	En cours
SSP000568701	Ancien dépôt pétrolier SPD	Clôturée
SSP000552101	Centre EDF GDF SERVICES	En cours
SSP000550601	BREA SYSTEM (ex:ALM)	En cours
SSP000551501	ANCIENNES FONDERIES ST JACQUES	En cours
SSP000555601	Pechiney Saint-Gobain	En cours
SSP000799001	Landis + Gyr	En cours

## Annexe 3 : Liste des anciens sites industriels ou activités de service recensés dans un rayon de 500m

127 anciens sites industriels ou activités de service à moins de 500m

Identifiant	Nom établissement	Etat	Activité principale
SSP3788071	Anc. Station Service, Anc. Garage	En arrêt	
SSP3788070	Anc. Carrosserie	En arrêt	
SSP3788069	Anc. Dépôt de Ferrailles	En arrêt	
SSP3787326	Sablière de La Loue	Indéterminé	
SSP3787303	Anc. Décharge Communale OM du	En arrêt	
SSP3787301	Anc. Décharge Communale OM de la	En arrêt	
SSP3787286	Dépôt de Combustibles ROUSSEAU	Indéterminé	
SSP3787285	Anc. Dépôt de Ferrailles GAUTHERON	En arrêt	
SSP3787284	Anc. Dépôt de Ferrailles LAVERGNE	En arrêt	
SSP3787283	Anc. Chaudronnerie CELLIERE	En arrêt	
SSP3787282	Atelier de Câblage du Centre (A.C.C);	Indéterminé	
SSP3787281	Anc. Atelier de Mécanique de Précision	En arrêt	
SSP3787280	Anc. Dépôt de Combustibles GABILLAT	En arrêt	
SSP3787279	Anc. Dépôt de Combustibles DUPONT	En arrêt	
SSP3787278	Anc. Station Service, Garage PEUGEOT	En arrêt	
SSP3787277	Anc. Station Service TOTAL	En arrêt	
SSP3787276	Anc. Station Service ANTAR "Relais de	En arrêt	
SSP3787275	Anc. Station Service BIDET	En arrêt	
SSP3787274	Anc. Station Service ESSO	En arrêt	
SSP3787273	Anc. Station Service TOTAL	En arrêt	
SSP3787272	Anc. Station Service, Garage BRETONNIE	En arrêt	
SSP3787271	Anc. Station Service ESSO	En arrêt	
SSP3787270	Anc. Station Service TOTAL	En arrêt	
SSP3787269	Anc. Station Service "Relais d'Argenty"	En arrêt	
SSP3787268	Anc. Station Service MONTLUCON	En arrêt	
SSP3787267	Anc. Station Essence MOBIL-OIL	En arrêt	
SSP3787266	Anc. Station Service ESSO	En arrêt	
SSP3787265	Anc. Station Service SHELL	En arrêt	
SSP3787264	Ateliers d'Entretien des Autobus de la T.	Indéterminé	
SSP3787263	Anc. Ateliers d'Entretien des Autobus	En arrêt	
SSP3787262	Anc. Station Service, Anc. Garage	En arrêt	
SSP3787261	Anc. Station Service, Garage PEUGEOT	En arrêt	
SSP3787257	Station Service LECLERC	Indéterminé	
SSP3787256	Stockage de Produits Chimiques	Indéterminé	
SSP3787255	Anc. Atelier de Construction Electrique	En arrêt	
SSP3787254	Anc. Carrosserie, garage BONNEFOY	En arrêt	
SSP3787253	Usine DIAMANTINE - SGCF; Anc. Usine	Indéterminé	
SSP3787252	Anc. Teinturerie Industrielle CASTERES	En arrêt	

Identifiant	Nom établissement	Etat	Activité principale
SSP3787251	Anc. Vitrerie et Miroiterie RIBIERE	En arrêt	
SSP3787250	Anc. Atelier de Modelage Mécanique	En arrêt	
SSP3787249	Anc. Dépôt de Combustibles FERRAND	En arrêt	
SSP3787248	Menuiserie Industrielle MICHELIN	Indéterminé	
SSP3787247	Anc. Atelier de Traitement des Métaux	En arrêt	
SSP3787246	Anc. Fonderie St. JEAN	En arrêt	
SSP3787245	Carrosserie MOLL; Anc. Carrosserie,	Indéterminé	
SSP3787244	Anc. Blanchisserie Industrielle	En arrêt	
SSP3787243	Anc. Usine LE RESERVOIR	En arrêt	
SSP3787242	Anc. Usine MENAGEX	En arrêt	
SSP3787241	Anc. Atelier de Vulcanisation A.C.E.D/ S.	En arrêt	
SSP3787240	Anc. Chaudronnerie PAILLOUX	En arrêt	
SSP3787239	Anc. Usine de Constructions Métalliques	En arrêt	
SSP3787238	Atelier de Mécanique Générale DUMAS-	Indéterminé	
SSP3787237	Anc. Dépôt de Ferrailles SERRE	En arrêt	
SSP3787236	Anc. Fabrique de Matériaux en Béton	En arrêt	
SSP3787235	Anc. Atelier de Construction Electrique	En arrêt	
SSP3787234	Anc. Atelier de Mécanique Générale	En arrêt	
SSP3787233	Usine SIEMENS METERING; Anc. Usine	Indéterminé	
SSP3787232	Anc. Atelier de Teinturerie	En arrêt	
SSP3787231	Carrosserie, Garage NORVILLE	Indéterminé	
SSP3787230	Anc. Tannerie des Nicauds; Anc. Tuilerie	En arrêt	
SSP3787229	Anc. Fours à Chaux de la Croix Mallet	En arrêt	
SSP3787228	Anc. Usine de Plastique Moulé MAIRAL	En arrêt	
SSP3787227	Station d'Épuration des Eaux Usées	Indéterminé	
SSP3787226	Atelier de Vulcanisation VULCO	Indéterminé	
SSP3787225	Garage, Carrosserie LIBERTY CAR; Anc.	Indéterminé	
SSP3787224	Anc. Usine SIAGA-DONALSON	En arrêt	
SSP3787223	Usine CE.CO.METAL	Indéterminé	
SSP3787222	Dépôt de Ferrailles LARDET; Anc. Parc à	Indéterminé	
SSP3787221	Chaudronnerie Industrielle Le Réservoir	Indéterminé	
SSP3787220	Anc. Dépôt d'Hydrocarbures TOTAL	En arrêt	
SSP3787219	Usine A.M.I.S; Anc. Forges de Courcelles	Indéterminé	
SSP3787218	Fabrique de Matériaux COURSAGE-	Indéterminé	
SSP3787217	Anc. Carrosserie Industrielle TRAILOR	En arrêt	
SSP3787216	Dépôt d'Hydrocarbures LA MURE -	Indéterminé	
SSP3787215	Usine de Plastique Moulé MAIRAL; Anc.	Indéterminé	
SSP3787214	Anc. Chaudronnerie Industrielle JAM;	En arrêt	
SSP3787213	Anc. Carrosserie DANIEL; Anc. Ateliers	En arrêt	
SSP3787212	Anc. Atelier de Mécanique Générale	En arrêt	
SSP3787211	Chaudronnerie Industrielle CELLIERE	Indéterminé	
SSP3787210	Anc. Atelier de Vulcanisation A.C.E.D	En arrêt	
SSP3787209	Usine Chimique PREMIX RPNA; Anc.	Indéterminé	
SSP3787208	Anc. Fours à Chaux PALLARD - LAVILLE	En arrêt	
SSP3787207	Anc. Dépôt de Ferrailles LARDET	En arrêt	

Identifiant	Nom établissement	Etat	Activité principale
SSP3787206	Anc. Verrerie DUCHET	En arrêt	
SSP3787205	Anc. Usine d'Emulsions de Bitume	En arrêt	
SSP3787204	Anc. Dépôt d'Hydrocarbures MOITY	En arrêt	
SSP3787203	Anc. Fours à Chaux et Chaudronnerie	En arrêt	
SSP3787202	Anc. Dépôt d'Hydrocarbures et Charbon	En arrêt	
SSP3787201	Anc. Carrosserie DANIEL	En arrêt	
SSP3787200	Anc. Station Service, Garage BOURRON	En arrêt	
SSP3787199	Anc. Fours à Chaux MAGE	En arrêt	
SSP3787198	Dépôt pétrolier	En arrêt	
SSP3787196	Anc. Usine Textile ROUSSEAU;	En arrêt	
SSP3787195	Anc. Ateliers de Construction	En arrêt	
SSP3787194	Anc. Fonderie d'Aluminium BREA; Anc.	En arrêt	
SSP3787193	Anc. Ateliers JOY- Ville GOZET; Anc.	En arrêt	
SSP3787192	Usine DUNLOP; anc. Atelier de	Indéterminé	
SSP3787191	Atelier de Mécanique Auto, Garage LOFI;	Indéterminé	
SSP3787190	Carrosserie PANON, Garage CHRYSLER	Indéterminé	
SSP3787189	Carrosserie, Garage AUDI/	Indéterminé	
SSP3787188	Anc. Fonderie St. Rémy	En arrêt	
SSP3787187	Anc. Usine des Hauts-Fourneaux et	En arrêt	
SSP3787186	Usine Chimique ALL'CHEM; Anc. Usine	Indéterminé	
SSP3787185	Anc. Usine Chimique St. GOBAIN	En arrêt	
SSP3787184	Ateliers SOTRALEM; Anc. Ateliers de	Indéterminé	
SSP3787183	Anc. Centrale à Béton	En arrêt	
SSP3787182	Anc. Chaudronnerie ECO-FRANCE	En arrêt	
SSP3787181	Usine L'Aluminium moulé; Anc. Usine S.	Indéterminé	
SSP3787180	Anc. Forges des Usines St Jacques (sl)	En arrêt	
SSP3787179	Anc. Fonderies de Montluçon; Anc. Usine	En arrêt	
SSP3787178	Anc. Station Service nd	En arrêt	
SSP3787175	Anc. Station Service SHELL	En arrêt	
SSP3787174	Station ServiceTOTAL Relais LAGARDE;	Indéterminé	
SSP3787173	Station Service ELF	Indéterminé	
SSP3787172	Station Service TOTAL; Anc. Station	Indéterminé	
SSP3787171	Station Service LECLERC	Indéterminé	
SSP3787170	Station Service ARC SELF	Indéterminé	
SSP3787156	Anc. Station Service ESSO "Station	En arrêt	
SSP3787154	Station Service, Garage BATISTA	Indéterminé	
SSP3787153	Anc. Station Service ANTAR- ELF "Relais	En arrêt	
SSP3787152	Stockage d'Hydrocarbures et Ateliers	Indéterminé	
SSP3787151	Station Service INTERMARCHE	Indéterminé	
SSP3787150	Station Service ESSO "Service St. Jean"	Indéterminé	
SSP3787149	Anc. Station Service MOBIL-OIL	En arrêt	
SSP3787049	Anc. Usine à Gaz	En arrêt	
SSP524256	Transports BOURIN	En arrêt	
SSP523793	SIEAMD	En arrêt	





RÉPUBLIQUE  
FRANÇAISE

Liberté  
Égalité  
Fraternité



QUE FAIRE  
EN CAS D'...

Premier risque naturel en France, les inondations concernent une très grande majorité des territoires français.

# INONDATION ?

## Avant une inondation

- **RENSEIGNEZ-VOUS** auprès de la **mairie** sur le type d'inondation qui vous concerne et les mesures de protection (lieux d'hébergement en cas d'évacuation, etc.)
- **FAITES RÉALISER** un diagnostic de vulnérabilité de votre maison
- **PRÉPAREZ** votre **kit d'urgence 72 heures** avec les objets et articles essentiels
- **PRÉVOYEZ** les dispositifs de **protection à installer** : sacs de sable, barrières amovibles (batardeaux) et le matériel pour surélever les meubles
- **AMÉNAGEZ** une **zone refuge** à l'étage, avec une ouverture permettant l'évacuation **OU IDENTIFIEZ** un lieu à proximité pour vous réfugier



## Quand une inondation est annoncée et que l'eau monte

- **ÉLOIGNEZ-VOUS** des cours d'eau, des berges et des ponts
- **REPORTEZ** tous vos déplacements, que ce soit à pied ou en voiture
- **N'ALLEZ PAS CHERCHER** vos enfants à l'école ou à la crèche : ils y sont en sécurité
- **INFORMEZ-VOUS** sur les sites Météo-France et Vigicrues
- **INSTALLEZ** les dispositifs de protection, sans vous mettre en danger, et placez en hauteur les produits polluants
- **COUPEZ**, si possible, les réseaux de gaz, d'électricité et de chauffage
- **RÉFUGIEZ-VOUS** dans un bâtiment, en hauteur ou à l'étage, avec le kit d'urgence 72 heures
- **NE DESCENDEZ PAS** dans les sous-sols ou les parkings souterrains

## Pendant toute la durée de l'inondation



**NE PRENEZ PAS VOTRE VOITURE**, 30 cm d'eau suffisent à emporter une voiture



**ÉVITEZ DE TÉLÉPHONER** afin de laisser les réseaux disponibles pour les secours



**RESTEZ À L'ABRI**, n'évacuez votre domicile que sur ordre des autorités



**RESTEZ À L'ÉCOUTE** des consignes des autorités



RÉPUBLIQUE  
FRANÇAISE

Liberté  
Égalité  
Fraternité



QUE FAIRE  
EN CAS DE...

Le séisme est le risque naturel majeur potentiellement le plus meurtrier, tant par ses effets directs (chutes d'objets et effondrement de bâtiments) qu'indirects (mouvements de terrain, tsunami, etc.).

# SÉISME ?

## Avant les secousses, préparez-vous

- **REPÉREZ les endroits où vous protéger :** loin des fenêtres, sous un meuble solide
- **FIXEZ les appareils et meubles lourds** pour éviter qu'ils ne soient projetés ou renversés
- **PRÉPAREZ VOTRE KIT D'URGENCE 72H** avec les objets et articles essentiels
- **FAITES RÉALISER UN DIAGNOSTIC de vulnérabilité** de votre bâtiment



## Pendant les secousses

- **ABRITEZ-VOUS PRÈS D'UN MUR,** d'une structure porteuse ou sous des meubles solides
- **ELOIGNEZ-VOUS DES FENÊTRES** pour éviter les bris de verre
- Si vous êtes en rez-de-chaussée ou à proximité d'une sortie, **ÉLOIGNEZ-VOUS DU BÂTIMENT**
- **NE RESTEZ PAS PRÈS DES LIGNES ÉLECTRIQUES** ou d'ouvrages qui pourraient s'effondrer (ponts, corniches, ...)
- **EN VOITURE, NE SORTEZ PAS** et arrêtez-vous à distance des bâtiments
- **RESTEZ ATTENTIF :** après une première secousse, il peut y avoir des répliques



## Après les secousses



**SORTEZ DU BÂTIMENT,** évacuez par les escaliers et éloignez-vous de ce qui pourrait s'effondrer



**ELOIGNEZ-VOUS DES CÔTES** et rejoignez les hauteurs : un séisme peut provoquer un tsunami



**ÉVITEZ DE TÉLÉPHONER** afin de laisser les réseaux disponibles pour les secours



**RESTEZ À L'ÉCOUTE** des consignes des autorités



RÉPUBLIQUE  
FRANÇAISE

Liberté  
Égalité  
Fraternité



QUE FAIRE  
EN CAS D'...

Un accident industriel peut exposer la population et l'environnement à des effets thermiques, toxiques ou de surpression, jusqu'à plusieurs dizaines de kilomètres du lieu de l'accident.

# ACCIDENT INDUSTRIEL ?

Si vous vivez dans une zone à risques industriels majeurs

- **DEMANDEZ À VOTRE MAIRIE** les brochures d'information éditées par l'industriel en lien avec la **préfecture** : elles informent sur les signaux d'alerte et indiquent la conduite à tenir
- **IDENTIFIEZ LE SIGNAL NATIONAL D'ALERTE** pour le reconnaître en cas d'événement
- **PRÉPAREZ VOTRE KIT D'URGENCE 72h** et munissez-vous de gros scotch

Alerte



Fin d'alerte



En cas d'accident industriel, dès que vous entendez le signal sonore d'alerte

- **METTEZ-VOUS À L'ABRI** dans un bâtiment en dur, fermez portes et fenêtres
- **ELOIGNEZ-VOUS DES FENÊTRES** afin de vous protéger des éclats de verre éventuels
- **CALFEUTREZ AVEC LE GROS SCOTCH LES OUVERTURES ET LES AÉRATIONS**, arrêtez la ventilation et la climatisation
- **EN CAS DE GÊNE RESPIRATOIRE** respirez à travers un linge humide
- **SI VOUS ÊTES DANS VOTRE VÉHICULE**, gagnez un bâtiment le plus rapidement possible
- **N'ALLEZ PAS CHERCHER VOS ENFANTS**, ils sont pris en charge par les équipes pédagogiques ou les secours



Jusqu'à la fin de l'alerte



**RESTEZ À L'ÉCOUTE**  
des consignes des autorités



**ÉVITEZ DE TÉLÉPHONER**  
afin de laisser les réseaux disponibles pour les secours



**RESTEZ À L'ABRI**,  
n'évacuez votre domicile que sur ordre des autorités



**NE FUMEZ PAS**,  
évités toute flamme ou étincelle