

GÉORISQUES

Rapport de risques

 **Commune recherchée :**

93500 Pantin

Ce rapport de risques est délivré à titre informatif.
Il a pour but de vous montrer une vision simplifiée des risques naturels et technologiques situés près de chez vous.

Vous pouvez consulter nos conditions d'utilisation sur :
georisques.gouv.fr/cgu

6 Risques naturels identifiés :



INONDATION

 sur ma commune :

EXISTANT



REMONTÉE DE NAPPE

 sur ma commune :

EXISTANT



SÉISME

 sur ma commune :

FAIBLE



MOUVEMENTS DE TERRAIN

 sur ma commune :

EXISTANT



RETRAIT GONFLEMENT DES
ARGILES

 sur ma commune :

IMPORTANT



RADON

 sur ma commune :

FAIBLE

3 Risques technologiques identifiés :



INSTALLATIONS INDUSTRIELLES
CLASSÉES (ICPE)

 sur ma commune :

CONCERNÉ



CANALISATIONS DE TRANSPORT
DE MATIÈRES DANGEREUSES

 sur ma commune :

CONCERNÉ



POLLUTION DES SOLS

 sur ma commune :

CONCERNÉ

Risque d'inondation sur Pantin

Risque sur la commune **EXISTANT**

L'inondation est une submersion, rapide ou lente, d'une zone habituellement hors de l'eau.

Les types de risques d'inondation sur ma commune

- Par ruissellement et coulée de boue
L'inondation par ruissellement se produit lorsque les eaux de pluie ne peuvent pas ou plus s'infiltrer dans le sol. En ville, ces eaux de pluies peuvent saturer rapidement les réseaux d'évacuation et emprunter alors les rues en créant des courants dangereux. En milieu rural, le ruissellement peut se transformer en coulée de boue.
- Par remontées de nappes naturelles
En cas de précipitations de longue durée, le niveau de la nappe phréatique, excessivement chargée, peut remonter à la surface du sol, et inonder les zones alentours.



 Zone à risque entraînant une servitude d'utilité publique

Informations détaillées :



DDRM : DDRM93

Dans son Dossier Départemental des Risques Majeurs (DDRM), la préfecture a classé votre commune à risque pour les aléas et sous aléas :

[Inondation](#)

[Par ruissellement et coulée de boue](#)

[Par remontées de nappes naturelles](#)

8 inondations classées en catastrophe naturelle dans ma commune :

Une CATNAT est une Catastrophe Naturelle, liée à un phénomène ou conjonction de phénomènes dont les effets sont particulièrement dommageables. Lorsqu'une catastrophe naturelle frappe un territoire, on dit que "le territoire est en état de catastrophe naturelle".

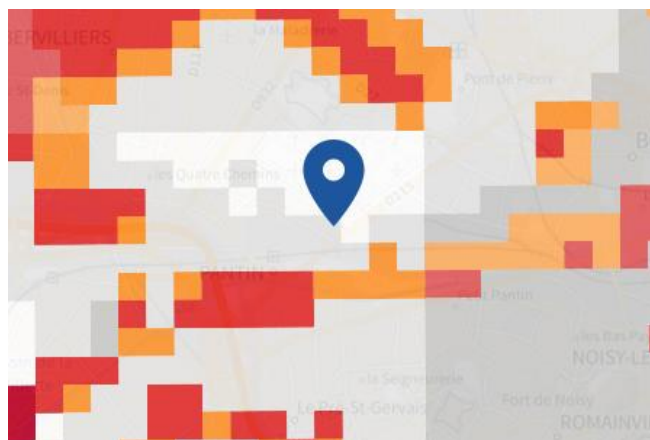
Code NOR	Libellé	Début le	Sur le journal officiel du
INTE0100460A	Inondations et/ou Coulées de Boue	07/07/2001	11/08/2001
INTE9900627A	Mouvement de Terrain	25/12/1999	30/12/1999
INTE9900346A	Inondations et/ou Coulées de Boue	30/05/1999	24/08/1999
INTE9500587A	Inondations et/ou Coulées de Boue	23/08/1995	31/10/1995
INTE9200474A	Inondations et/ou Coulées de Boue	31/05/1992	17/10/1992
MDIE900018A	Inondations et/ou Coulées de Boue	26/06/1990	19/12/1990
INTE9200474A	Inondations et/ou Coulées de Boue	01/06/1989	17/10/1992
ECO8800084A	Inondations et/ou Coulées de Boue	23/07/1988	03/11/1988

Risque de remontées de nappe sur Pantin

Risque sur la commune **EXISTANT**

Une inondation par remontée de nappe se produit lorsque la nappe phréatique (le réservoir d'eau souterrain) sature le sol et remonte à la surface, souvent après des pluies prolongées ou des crues.

Les remontées de nappes peuvent provoquer l'inondation de caves et engendrer l'endommagement du bâti, notamment du fait d'infiltrations dans les murs. A long terme, des infiltrations dans les murs peuvent désagréger les mortiers. Il faut être très prudent lors des opérations de pompage lorsque des caves ont été inondées afin de ne pas fragiliser les murs à cause d'une différence de pression exercée par l'eau.



	Zones potentiellement sujettes aux débordements de nappe fiabilité FORTE		Zones potentiellement sujettes aux inondations de cave fiabilité FORTE		Pas de débordement de nappe ni d'inondations de cave fiabilité FORTE
	Zones potentiellement sujettes aux débordements de nappe fiabilité MOYENNE		Zones potentiellement sujettes aux inondations de cave fiabilité MOYENNE		Pas de débordement de nappe ni d'inondations de cave fiabilité MOYENNE
	Zones potentiellement sujettes aux débordements de nappe fiabilité FAIBLE		Zones potentiellement sujettes aux inondations de cave fiabilité FAIBLE		Pas de débordement de nappe ni d'inondations de cave fiabilité FAIBLE
	Zones potentiellement sujettes aux débordements de nappe fiabilité INCONNUE		Zones potentiellement sujettes aux inondations de cave fiabilité INCONNUE		Pas de débordement de nappe ni d'inondations de cave fiabilité INCONNUE

Informations détaillées :



REMONTÉE DE NAPPES :

Votre niveau d'exposition aux remontées de nappes est : Zones potentiellement sujettes aux débordements de nappe.

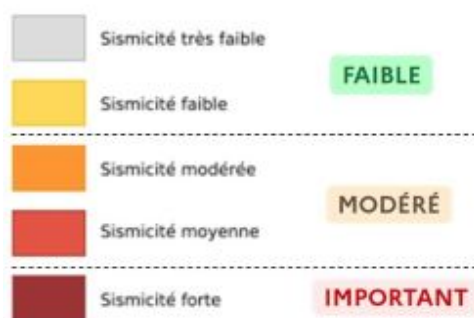
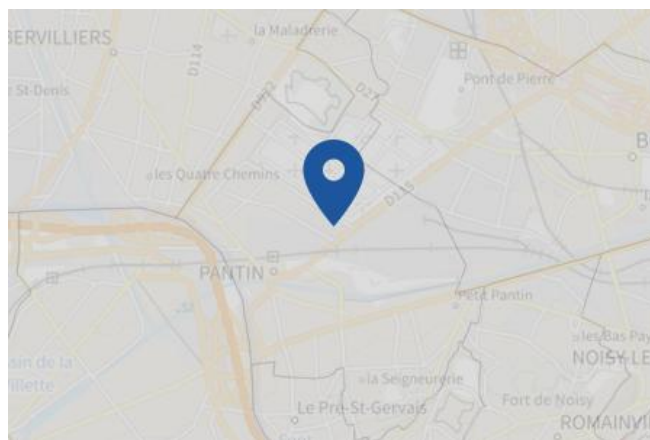
L'indication de fiabilité associé à votre zone est : MOYENNE

Risque de séisme sur Pantin

Risque sur la commune **FAIBLE**

Les tremblements de terre naissent généralement dans les profondeurs de l'écorce terrestre et causent des secousses plus ou moins violentes à la surface du sol. Généralement engendrés par la reprise d'un mouvement tectonique le long d'une faille, ils peuvent avoir pour conséquence d'autres phénomènes : mouvements de terrain, raz de marée, liquéfaction des sols (perte de portance), effet hydrologique.

Certains sites, en fonction de leur relief et de la nature du sol, peuvent amplifier les mouvements créés par le séisme. On parle alors d'effet de site. On caractérise un séisme par sa magnitude (énergie libérée) et son intensité (effets observés ou ressentis par l'homme, ampleurs des dégâts aux constructions).



Informations détaillées :



SÉISME : Échelle règlementaire et obligations associées

Sur l'échelle règlementaire, à votre adresse, le risque sismique est de **1/5**.

Pour votre sécurité, à partir d'un risque de niveau 2, des obligations en cas de travaux ou de construction sont liées à prévenir votre risque sismique. Vous pouvez les consulter sur cette fiche.

Risque de mouvements de terrain sur Pantin

Risque sur la commune **EXISTANT**

Les mouvements de terrain regroupent un ensemble de déplacements, plus ou moins brutaux, du sol ou du sous-sol.

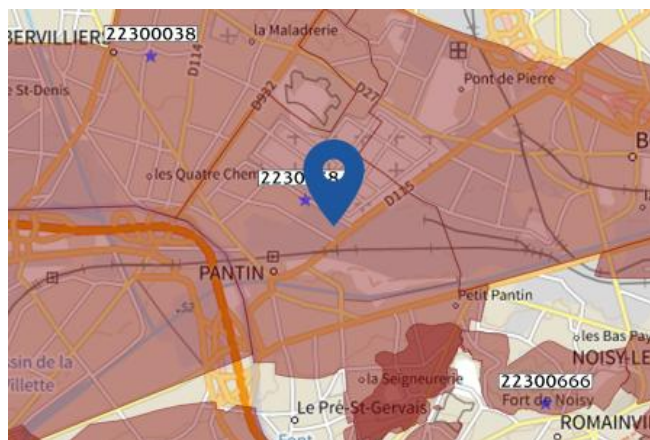
Les volumes en jeu peuvent aller de quelques mètres cubes à plusieurs millions de mètres cubes.

Les déplacements peuvent être lents (quelques millimètres par an) à très rapides (quelques centaines de mètres par jour).

Généralement, les mouvements de terrain mobilisant un volume important sont peu rapides. Ces phénomènes sont souvent très destructeurs, car les aménagements humains y sont très sensibles et les dommages aux biens sont considérables et souvent irréversibles.

Pour les départements 78, 91, 95 ainsi que Paris-Petite couronne les données cavités ne sont pas présentées sur le portail Géorisques. Nous vous invitons, si vous souhaitez plus d'information pour ces zones géographiques, à consulter les sites suivants :

- Paris petite couronne : <https://www.paris.fr/pages/tout-savoir-sur-les-sous-sols-2317/>
- Départements 78,91,95 : www.igc-versailles.fr/



Les types de risques mouvements de terrain à ma commune:

- Affaissements et effondrements d'origine anthropique (anciennes carrières souterraines, hors mines) : Cavités souterraines formées naturellement, générant des vides dont les toits sont susceptibles de rompre subitement

Informations détaillées :



PPRN : PPR MT Carrières Pantin-Lilas-PréStGervais

Le plan de prévention des risques naturels (PPRN) de type Mouvements de terrain nommé PPR MT Carrières Pantin-Lilas-PréStGervais a été approuvé sur votre commune.

Date de prescription : 10/01/2019

Date d'approbation : 10/07/2023

Le PPR couvre les aléas suivant :

Mouvement de terrain

Affaissements et effondrements d'origine anthropique (anciennes carrières souterraines, hors mines)

Le plan de prévention des risques est un document réalisé par l'État qui interdit de construire dans les zones les plus exposées et encadre les constructions dans les autres zones exposées.

Pour avoir tous les détails sur votre PPR, vous pouvez consulter le site de votre préfecture.



PPRN : R111.3 - Pantin

Le plan de prévention des risques naturels (PPRN) de type Mouvements de terrain nommé R111.3 - Pantin a été approuvé sur votre commune.

Date de prescription : 26/01/1966

Date d'approbation : 16/12/1986

Le PPR couvre les aléas suivant :

Mouvement de terrain

Affaissements et effondrements d'origine naturelle (cavités souterraines)

Le plan de prévention des risques est un document réalisé par l'État qui interdit de construire dans les zones les plus exposées et encadre les constructions dans les autres zones exposées.

Pour avoir tous les détails sur votre PPR, vous pouvez consulter le site de votre préfecture.

Risque de mouvements de terrain sur Pantin



DDRM : DDRM93

Dans son Dossier Départemental des Risques Majeurs (DDRM), la préfecture a classé votre commune à risque pour les aléas et sous aléas :

Mouvement de terrain

Tassements différentiels

Affaissements et effondrements d'origine anthropique (anciennes carrières souterraines, hors mines)

2 Mouvements de terrain classés en catastrophe naturelle dans ma commune :

Une CATNAT est une Catastrophe Naturelle, liée à un phénomène ou conjonction de phénomènes dont les effets sont particulièrement dommageables. Lorsqu'une catastrophe naturelle frappe un territoire, on dit que "le territoire est en état de catastrophe naturelle".

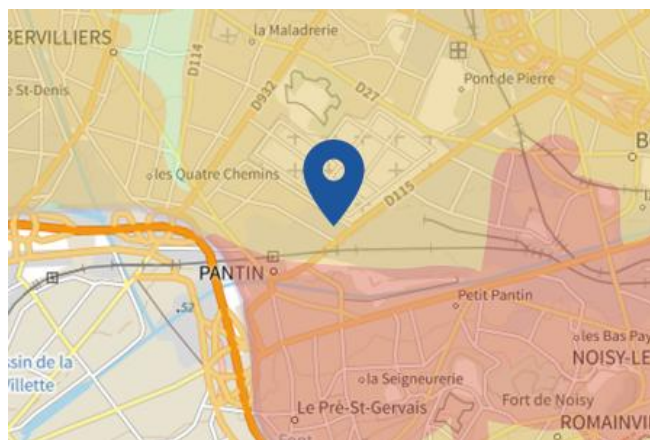
Code NOR	Libellé	Début le	Sur le journal officiel du
INTE9900627A	Mouvement de Terrain	25/12/1999	30/12/1999
INTE9300656A	Mouvement de Terrain	15/03/1993	28/12/1993

Liste des mouvements de terrain recensés dans un rayon de 100m en annexe 1.

Risque de retrait gonflement des argiles sur Pantin

Risque sur la commune **IMPORTANT**

Les sols qui contiennent de l'argile gonflent en présence d'eau (saison des pluies) et se tassent en saison sèche. Ces mouvements de gonflement et de rétractation du sol peuvent endommager les bâtiments (fissuration). Les maisons individuelles qui n'ont pas été conçues pour résister aux mouvements des sols argileux peuvent être significativement endommagées. C'est pourquoi le phénomène de retrait et de gonflement des argiles est considéré comme un risque naturel. Le changement climatique, avec l'aggravation des périodes de sécheresse, augmente ce risque.



Informations détaillées :



RGA : Échelle réglementaire et obligations associées

Sur l'échelle réglementaire, à votre adresse, le risque de gonflement des argiles est de **2/3**.
Pour votre sécurité, des obligations en cas de travaux ou de construction sont liées à prévenir le risque.

3 sécheresses classées en catastrophe naturelle dans ma commune :

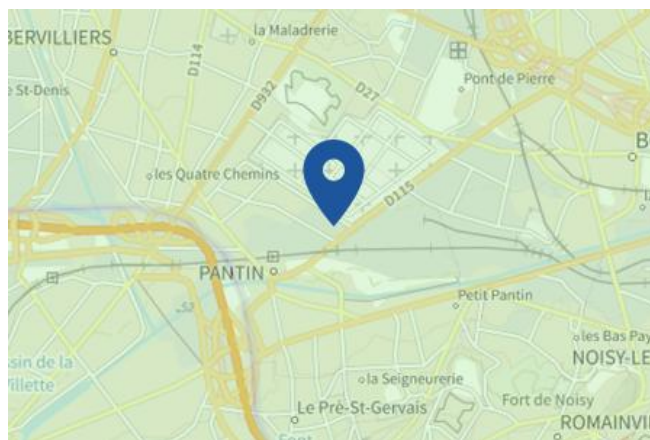
Une CATNAT est une Catastrophe Naturelle, liée à un phénomène ou conjonction de phénomènes dont les effets sont particulièrement dommageables. Lorsqu'une catastrophe naturelle frappe un territoire, on dit que "le territoire est en état de catastrophe naturelle".

Code NOR	Libellé	Début le	Sur le journal officiel du
INTE1228647A	Sécheresse	01/04/2011	17/07/2012
INTE9200474A	Inondations et/ou Coulées de Boue	31/05/1992	17/10/1992
INTE9200474A	Inondations et/ou Coulées de Boue	01/06/1989	17/10/1992

Risque radon sur Pantin

 Risque sur la commune **FAIBLE**

Le radon est un gaz radioactif naturel. Il est présent dans le sol, l'air et l'eau. Il présente principalement un risque sanitaire pour l'homme lorsqu'il s'accumule dans les bâtiments.



Informations détaillées :



RADON : Potentiel radon faible : recommandations et obligations

Sur l'échelle réglementaire dans votre commune, le potentiel radon est de **1/3**.

Pour votre sécurité, lorsque le potentiel radon est élevé (niveau 3), il existe des recommandations et une obligation d'informer les acquéreurs ou locataires. Vous pouvez les consulter sur cette fiche.

Risque lié aux installations industrielles classées (ICPE) sur Pantin


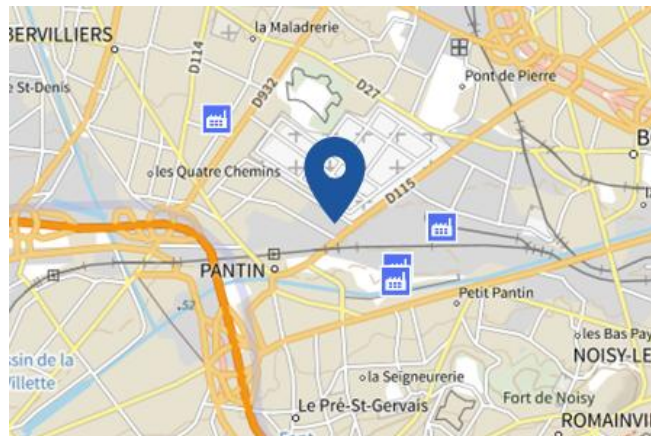
 Risque sur la commune **CONCERNÉ**

Les installations classées pour la protection de l'environnement (ICPE) sont les exploitations industrielles ou agricoles susceptibles de créer des risques ou de provoquer des pollutions ou nuisances, notamment pour la sécurité et la santé des riverains.

Les établissements Seveso stockent ou manipulent des quantités importantes de substances et mélanges dangereux.

Les établissements Seveso seuil haut stockent plus de substances et mélanges dangereux que les établissements Seveso seuil bas.

Les établissements relevant des rubriques 4XXX sont des établissements qui stockent ou manipulent des substances et mélanges dangereux et sont autorisés ou enregistrés pour cette activité.



Informations détaillées :

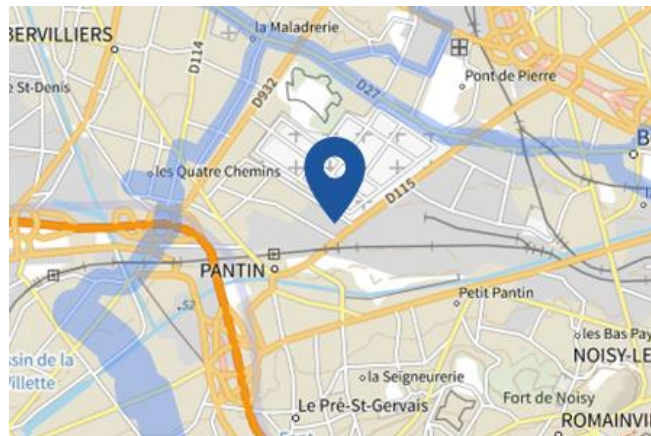
3 installation(s) classée(s) non SEVESO manipulant des substances et mélanges dangereux sur la commune

Nom de l'établissement	Statut SEVESO
SNCF VOYAGEURS - TECHNICENTRE EST EUROPEEN	Non Seveso
ELIS PANTIN	Non Seveso
EQUINIX FRANCE SAS	Non Seveso

Canalisations de transport de matières dangereuses sur Pantin

 Risque sur la commune **CONCERNÉ**

Les canalisations sont fixes et protégées. En général, elles sont enterrées à au moins 80 cm de profondeur. Les canalisations sont utilisées pour le transport sur grandes distances du gaz naturel (gazoducs), des hydrocarbures liquides ou liquéfiés (oléoducs, pipelines), de certains produits chimiques (éthylène, propylène...) et de la saumure (saumoduc).

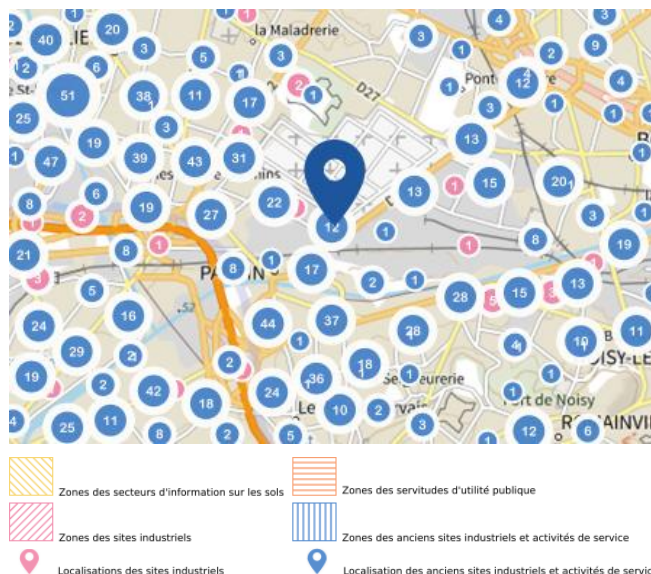


 Produits chimiques  Hydrocarbures  Gaz naturel

Risque de pollution des sols sur Pantin

Risque sur la commune **CONCERNÉ**

Un site pollué est un site qui, du fait d'anciens dépôts de déchets ou d'infiltration de substances polluantes, présente une pollution susceptible de provoquer une nuisance ou un risque pérenne pour les personnes ou l'environnement.



Informations détaillées :



SIS :

Votre commune contient un secteur d'information sur les sols (SIS) pouvant occasionner des obligations et des restrictions d'usage.
Renseignez vous auprès de votre mairie.

Liste des sites pollués ou potentiellement pollués recensés dans un rayon de 250m en annexe 2.

Liste des anciens sites industriels ou activités de service recensés dans un rayon de 500m en annexe 3.

Annexe 1 : Liste des mouvements de terrain recensés dans un rayon de 100m

1 mouvements de terrain recensés dans la commune

Identifiant	Type	Lieu
22300581	Effondrement / Affaissement	GABRIELLE JOSSERAND (RUE)

Annexe 2 : Liste des sites pollués ou potentiellement pollués recensés dans un rayon de 250m

Les tableaux ci-dessous répertorient les sites pollués ou potentiellement pollués ainsi que les anciens sites industriels ou activités de service (base de données CASIAS) sur votre commune.

8 sites pollués ou potentiellement pollués à moins de 250m

Identifiant	Nom établissement	Statut instruction
SSP000034201	Diagnostic	Clôturée
SSP000034401	Jean-Louis	Clôturée
SSP000034201	Diagnostic	Clôturée
SSP001089101	SOS TRAITEMENT DE SURFACE	Clôturée
SSP000034201	Diagnostic	Clôturée
SSP000798601	Réaménagements du fort	En cours
SSP000034901	BP Jaurès	Clôturée
SSP000028901	VETURA ex SCHWEPPE	En cours

Annexe 3 : Liste des anciens sites industriels ou activités de service recensés dans un rayon de 500m

336 anciens sites industriels ou activités de service à moins de 500m

Identifiant	Nom établissement	Etat	Activité principale
SSP3894441	FABRICATION DE PEINTURES ET VERNIS	Indéterminé	
SSP3894440	FABRICATION DE PEINTURES ET VERNIS	Indéterminé	
SSP3894429	FABRICATION DE VERNIS	Indéterminé	
SSP3894428	GARAGE AUTOMOBILE ; DLI ; TOLERIE,	Indéterminé	
SSP3894424	FONDERIE DE METAUX ; DEPOT DE GAZ	Indéterminé	
SSP3894420	FABRICATION ET GROS PEINTURES,	Indéterminé	
SSP3894411	RECUPERATION, DEMOLITION	Indéterminé	
SSP3894385	GARAGE AUTOMOBILE	Indéterminé	
SSP3894371	FABRICATION DE MACHINES OUTILS ;	Indéterminé	
SSP3894370	CARROSSERIE AUTOMOBILE	Indéterminé	
SSP3894369	DEPOT DE FERRAILLES	Indéterminé	
SSP3894368	MOULAGE INDUSTRIEL D'ALLIAGES ET	Indéterminé	
SSP3894367	ATELIER D'ENTRETIEN ; TRANSPORT EN	Indéterminé	
SSP3894366	ABATTOIR DE CHEVAUX	Indéterminé	
SSP3894361	POSTE DE DISTRIBUTION DE	Indéterminé	
SSP3894349	GARAGE AUTOMOBILE	Indéterminé	
SSP3894293	MENUISERIE	Indéterminé	
SSP3894292	SCIERIE	Indéterminé	
SSP3894291	SCIERIE	Indéterminé	
SSP3894286	PARFUMERIE	Indéterminé	
SSP3894283	FABRICATION D'ALLUMETTES	Indéterminé	
SSP3894282	FABRICATION DE LESSIVES	Indéterminé	
SSP3894271	SAVONNERIE	Indéterminé	
SSP3894249	FABRICATION DE BALLONS EN	Indéterminé	
SSP3894163	FABRICATION D'EPINGLES A CHEVEUX	Indéterminé	
SSP3894157	FABRICATION DE PILES ELECTRIQUES	Indéterminé	
SSP3894135	MECANIQUE	Indéterminé	
SSP3894122	ATELIERS DE CHEMIN DE FER	Indéterminé	
SSP3894121	FABRICATION DE PETRINS	Indéterminé	
SSP3894119	TRAVAIL DU BOIS	Indéterminé	
SSP3894106	CONSTRUCTIONS METALLIQUES ;	Indéterminé	
SSP3894079	FORGES et HAUTS FOURNEAUX	Indéterminé	
SSP3894078	BRASSERIE	Indéterminé	
SSP3894075	FORGES	Indéterminé	
SSP3894074	FONDERIE DE FER ; DEPOT DE	Indéterminé	
SSP3894032	CHOCOLATERIE	Indéterminé	
SSP3893997	DISTILLERIE	Indéterminé	
SSP3893516	DECOUPAGE DE METAUX ; ELECTRO-	Indéterminé	

Identifiant	Nom établissement	Etat	Activité principale
SSP3893515	CARROSSERIE, PEINTURE	Indéterminé	
SSP3893514	GARAGE AUTOMOBILE	Indéterminé	
SSP3893513	STATION SERVICE	Indéterminé	
SSP3893512	GARAGE AUTOMOBILE	Indéterminé	
SSP3893263	DEPOT DE TRAMWAY ; DLI ; DEPOT	Indéterminé	
SSP3893245	CARROSSERIE, PEINTURE AUTOMOBILE	Indéterminé	
SSP3893244	GARAGE AUTOMOBILE	Indéterminé	
SSP3893243	GARAGE AUTOMOBILE ; DLI	Indéterminé	
SSP3893240	FABRICATION DE CYCLES	Indéterminé	
SSP3893239	CARROSSERIE	Indéterminé	
SSP3893238	TRANSFORMATEUR AU PCB	Indéterminé	
SSP3893237	STATION SERVICE ; DLI	Indéterminé	
SSP3893236	FABRICATION DE CADRES DE	Indéterminé	
SSP3893235	GARAGE AUTOMOBILE ; DLI	Indéterminé	
SSP3893234	SAVONNERIE, PARFUMERIE	Indéterminé	
SSP3893233	CARROSSERIE, PEINTURE	Indéterminé	
SSP3893232	GARAGE AUTOMOBILE, CARROSSERIE	Indéterminé	
SSP3893231	MECANIQUE ; APPLICATION DE	Indéterminé	
SSP3893229	TRAVAIL DES METAUX ; DLI ;	Indéterminé	
SSP3893226	TRANSFORMATEUR AU PYRALENE ; DLI	Indéterminé	
SSP3893225	FONDERIE DE METAUX NON FERREUX	Indéterminé	
SSP3893224	TRAVAIL DU BOIS ; DLI ; GARAGE	Indéterminé	
SSP3893223	DEPOT DE MATIERES USAGEES A BASE	Indéterminé	
SSP3893222	FABRICATION D'ALLUMETTES	Indéterminé	
SSP3893221	GARAGE AUTOMOBILE ; PEINTURE	Indéterminé	
SSP3893125		Indéterminé	
SSP3892904		Indéterminé	
SSP3892903		En arrêt	
SSP3892902		Indéterminé	
SSP3892901		En arrêt	
SSP3892900		Indéterminé	
SSP3892899		Indéterminé	
SSP3892898		Indéterminé	
SSP3892897		Indéterminé	
SSP3892896		Indéterminé	
SSP3892895		Indéterminé	
SSP3892894		Indéterminé	
SSP3892893		Indéterminé	
SSP3892892		Indéterminé	
SSP3892891		Indéterminé	
SSP3892890		En arrêt	
SSP3892889		Indéterminé	
SSP3892888		Indéterminé	
SSP3892887		Indéterminé	
SSP3892886		Indéterminé	

Identifiant	Nom établissement	Etat	Activité principale
SSP3892885		Indéterminé	
SSP3892884		Indéterminé	
SSP3892883		Indéterminé	
SSP3892882		Indéterminé	
SSP3892881		Indéterminé	
SSP3892880		Indéterminé	
SSP3892879		Indéterminé	
SSP3892878		Indéterminé	
SSP3892877		Indéterminé	
SSP3892876		Indéterminé	
SSP3892875		Indéterminé	
SSP3892874		Indéterminé	
SSP3892873		Indéterminé	
SSP3892872		Indéterminé	
SSP3892871		Indéterminé	
SSP3892870		Indéterminé	
SSP3892869		Indéterminé	
SSP3892868		En arrêt	
SSP3892867		En arrêt	
SSP3892866		Indéterminé	
SSP3892865		Indéterminé	
SSP3892864		En arrêt	
SSP3892239		Indéterminé	
SSP3891578		En arrêt	
SSP3891577		En arrêt	
SSP3891576		En arrêt	
SSP3891575		En arrêt	
SSP3891574		Indéterminé	
SSP3891573		En arrêt	
SSP3891572		En arrêt	
SSP3891571		En arrêt	
SSP3891570		Indéterminé	
SSP3891569		En arrêt	
SSP3891568		En arrêt	
SSP3891567		En arrêt	
SSP3891566		En arrêt	
SSP3891565		En arrêt	
SSP3891564		En arrêt	
SSP3891563		En arrêt	
SSP3891562		En arrêt	
SSP3891561		En arrêt	
SSP3891560		En arrêt	
SSP3891559		En arrêt	
SSP3891558		En arrêt	
SSP3891557		En arrêt	

Identifiant	Nom établissement	Etat	Activité principale
SSP3891556		En arrêt	
SSP3891555		En arrêt	
SSP3891554		Indéterminé	
SSP3891553		En arrêt	
SSP3891552		En arrêt	
SSP3891551		Indéterminé	
SSP3891550		Indéterminé	
SSP3891549		En arrêt	
SSP3891548		Indéterminé	
SSP3891547		Indéterminé	
SSP3891546		En arrêt	
SSP3891545		Indéterminé	
SSP3891544		Indéterminé	
SSP3891543		Indéterminé	
SSP3891542		En arrêt	
SSP3891541		En arrêt	
SSP3891540		Indéterminé	
SSP3891539		En arrêt	
SSP3891538		Indéterminé	
SSP3891537		En arrêt	
SSP3891536		En arrêt	
SSP3891535		En arrêt	
SSP3891534		En arrêt	
SSP3891533		Indéterminé	
SSP3891532		En arrêt	
SSP3891531		Indéterminé	
SSP3891530		En arrêt	
SSP3891529		En arrêt	
SSP3891528		Indéterminé	
SSP3891527		En arrêt	
SSP3891526		Indéterminé	
SSP3891525		Indéterminé	
SSP3891524		En arrêt	
SSP3891523		En arrêt	
SSP3891522		En arrêt	
SSP3891521		En arrêt	
SSP3891520		En arrêt	
SSP3891519		En arrêt	
SSP3891518		En arrêt	
SSP3891517		En arrêt	
SSP3891516		En arrêt	
SSP3891515		En arrêt	
SSP3891514		En arrêt	
SSP3891513		En arrêt	
SSP3891512		Indéterminé	

Identifiant	Nom établissement	Etat	Activité principale
SSP3891511		Indéterminé	
SSP3891510		Indéterminé	
SSP3891509		Indéterminé	
SSP3891508		En arrêt	
SSP3891507		Indéterminé	
SSP3891506		Indéterminé	
SSP3891505		En arrêt	
SSP3891504		En arrêt	
SSP3891503		En arrêt	
SSP3891502		En arrêt	
SSP3891501		En arrêt	
SSP3891500		Indéterminé	
SSP3891499		En arrêt	
SSP3891498		En arrêt	
SSP3891497		Indéterminé	
SSP3891496		Indéterminé	
SSP3891495		En arrêt	
SSP3891494		En arrêt	
SSP3891493		En arrêt	
SSP3891492		En arrêt	
SSP3891491		Indéterminé	
SSP3891490		En arrêt	
SSP3891489		En arrêt	
SSP3891488		En arrêt	
SSP3891487		En arrêt	
SSP3891486		En arrêt	
SSP3891485		Indéterminé	
SSP3891484		En arrêt	
SSP3891483		En arrêt	
SSP3891482		En arrêt	
SSP3891481		En arrêt	
SSP3891480		En arrêt	
SSP3891479		En arrêt	
SSP3891478		En arrêt	
SSP3891477		En arrêt	
SSP3891476		En arrêt	
SSP3891475		En arrêt	
SSP3891474		En arrêt	
SSP3891473		En arrêt	
SSP3891472		Indéterminé	
SSP3891471		En arrêt	
SSP3891470		Indéterminé	
SSP3891469		En arrêt	
SSP3891468		En arrêt	
SSP3891467		En arrêt	

Identifiant	Nom établissement	Etat	Activité principale
SSP3891466		Indéterminé	
SSP3891465		En arrêt	
SSP3891464		En arrêt	
SSP3891463		En arrêt	
SSP3891462		En arrêt	
SSP3891461		En arrêt	
SSP3891460		En arrêt	
SSP3891459		En arrêt	
SSP3891458		En arrêt	
SSP3891457		Indéterminé	
SSP3891456		Indéterminé	
SSP3891455		Indéterminé	
SSP3891454		En arrêt	
SSP3891453		Indéterminé	
SSP3891452		En arrêt	
SSP3891451		En arrêt	
SSP3891450		En arrêt	
SSP3891449		En arrêt	
SSP3891448		En arrêt	
SSP3891447		En arrêt	
SSP3891446		En arrêt	
SSP3891445		En arrêt	
SSP3891444		En arrêt	
SSP3891443		En arrêt	
SSP3891442		En arrêt	
SSP3891441		En arrêt	
SSP3891440		En arrêt	
SSP3891439		En arrêt	
SSP3891438		En arrêt	
SSP3891437		En arrêt	
SSP3891436		En arrêt	
SSP3891435		Indéterminé	
SSP3891434		Indéterminé	
SSP3891433		En arrêt	
SSP3891432		En arrêt	
SSP3891431		Indéterminé	
SSP3891430		Indéterminé	
SSP3891429		Indéterminé	
SSP3891428		En arrêt	
SSP3891427		En arrêt	
SSP3891426		En arrêt	
SSP3891425		Indéterminé	
SSP3891424		En arrêt	
SSP3891423		En arrêt	
SSP3891422		En arrêt	

Identifiant	Nom établissement	Etat	Activité principale
SSP3891421		En arrêt	
SSP3891420		En arrêt	
SSP3891419		En arrêt	
SSP3891418		En arrêt	
SSP3891417		En arrêt	
SSP3891416		Indéterminé	
SSP3891415		En arrêt	
SSP3891414		Indéterminé	
SSP3891413		Indéterminé	
SSP3891412		Indéterminé	
SSP3891411		Indéterminé	
SSP3891410		Indéterminé	
SSP3891409		Indéterminé	
SSP3891408		Indéterminé	
SSP3891407		En arrêt	
SSP3891406		En arrêt	
SSP3891405		Indéterminé	
SSP3891404		En arrêt	
SSP3891403		Indéterminé	
SSP3891402		Indéterminé	
SSP3891401		Indéterminé	
SSP3891400		Indéterminé	
SSP3891399		En arrêt	
SSP3891398		En arrêt	
SSP3891397		Indéterminé	
SSP3891396		Indéterminé	
SSP3891395		Indéterminé	
SSP3891394		Indéterminé	
SSP3891393		En arrêt	
SSP3891392		Indéterminé	
SSP3891391		Indéterminé	
SSP3891390		Indéterminé	
SSP3891389		En arrêt	
SSP3891388		En arrêt	
SSP3891387		En arrêt	
SSP3891386		Indéterminé	
SSP3891385		Indéterminé	
SSP3891384		En arrêt	
SSP3891383		En arrêt	
SSP3891382		En arrêt	
SSP3891381		En arrêt	
SSP3891380		En arrêt	
SSP3891379		En arrêt	
SSP3891378		En arrêt	
SSP3891377		En arrêt	

Identifiant	Nom établissement	Etat	Activité principale
SSP3891376		En arrêt	
SSP3891375		En arrêt	
SSP3891374		Indéterminé	
SSP3891373		En arrêt	
SSP3891372		Indéterminé	
SSP3891371		En arrêt	
SSP3891370		En arrêt	
SSP3891369		En arrêt	
SSP3891368		Indéterminé	
SSP3891367		En arrêt	
SSP3891366		Indéterminé	
SSP3891365		En arrêt	
SSP3891364		En arrêt	
SSP3891363		Indéterminé	
SSP3891362		En arrêt	
SSP3891361		En arrêt	
SSP3891360		En arrêt	
SSP3891359		Indéterminé	
SSP3891358		En arrêt	
SSP3891357		En arrêt	
SSP3891356		En arrêt	
SSP3891355		En arrêt	
SSP3891354		En arrêt	
SSP3891353		En arrêt	
SSP3891352		Indéterminé	
SSP3891351		En arrêt	
SSP3891350		En arrêt	
SSP3891349		Indéterminé	



RÉPUBLIQUE
FRANÇAISE

Liberté
Égalité
Fraternité



QUE FAIRE
EN CAS D'...

Premier risque naturel en France, les
inondations concernent une très grande
majorité des territoires français.

INONDATION ?

Avant une inondation

- **RENSEIGNEZ-VOUS** auprès de la **mairie** sur le type d'inondation qui vous concerne et les mesures de protection (lieux d'hébergement en cas d'évacuation, etc.)
- **FAITES RÉALISER** un **diagnostic** de vulnérabilité de votre maison
- **PRÉPAREZ** votre **kit d'urgence 72 heures** avec les objets et articles essentiels
- **PRÉVOYEZ** les **dispositifs de protection à installer** : sacs de sable, barrières amovibles (batardeaux) et le matériel pour surélever les meubles
- **AMÉNAGEZ** une **zone refuge** à l'étage, avec une ouverture permettant l'évacuation **OU IDENTIFIEZ** un lieu à proximité pour vous réfugier

Quand une inondation est annoncée et que l'eau monte

- **ÉLOIGNEZ-VOUS** des cours d'eau, des berges et des ponts
- **REPORTÉZ** tous vos déplacements, que ce soit à pied ou en voiture
- **N'ALLEZ PAS CHERCHER** vos enfants à l'école ou à la crèche : ils y sont en sécurité
- **INFORMEZ-VOUS** sur les sites Météo-France et Vigicrues
- **INSTALLEZ** les dispositifs de protection, sans vous mettre en danger, et placez en hauteur les produits polluants
- **COUPEZ**, si possible, les réseaux de gaz, d'électricité et de chauffage
- **RÉFUGIEZ-VOUS** dans un bâtiment, en hauteur ou à l'étage, avec le kit d'urgence 72 heures
- **NE DESCENDEZ PAS** dans les sous-sols ou les parkings souterrains

Pendant toute la durée de l'inondation



NE PRENEZ PAS VOTRE VOITURE, 30 cm d'eau suffisent à emporter une voiture



ÉVITEZ DE TÉLÉPHONER afin de laisser les réseaux disponibles pour les secours



RESTEZ À L'ABRI, n'évacuez votre domicile que sur ordre des autorités



RESTEZ À L'ÉCOUTE des consignes des autorités

POUR EN SAVOIR PLUS : georisques.gouv.fr



RÉPUBLIQUE
FRANÇAISE

Liberté
Égalité
Fraternité



QUE FAIRE
EN CAS DE...

Le séisme est le risque naturel majeur potentiellement le plus meurtrier, tant par ses effets directs (chutes d'objets et effondrement de bâtiments) qu'indirects (mouvements de terrain, tsunami, etc.).

SÉISME ?

Avant les secousses, préparez-vous

- **REPÉREZ les endroits où vous protéger :**
loin des fenêtres, sous un meuble solide
- **FIXEZ les appareils et meubles lourds**
pour éviter qu'ils ne soient projetés ou renversés
- **PRÉPAREZ VOTRE KIT D'URGENCE 72H**
avec les objets et articles essentiels
- **FAITES RÉALISER UN DIAGNOSTIC de vulnérabilité** de votre bâtiment



Pendant les secousses

- **ABRITEZ-VOUS PRÈS D'UN MUR**, d'une structure porteuse ou sous des meubles solides
- **ELOIGNEZ-VOUS DES FENÊTRES** pour éviter les bris de verre
- Si vous êtes en rez-de-chaussée ou à proximité d'une sortie, **ÉLOIGNEZ-VOUS DU BÂTIMENT**
- **NE RESTEZ PAS PRÈS DES LIGNES ÉLECTRIQUES** ou d'ouvrages qui pourraient s'effondrer (ponts, corniches, ...)
- **EN VOITURE, NE SORTEZ PAS** et arrêtez-vous à distance des bâtiments
- **RESTEZ ATTENTIF** : après une première secousse, il peut y avoir des répliques



Après les secousses



SORTEZ DU BÂTIMENT, évacuez par les escaliers et éloignez-vous de ce qui pourrait s'effondrer



ELOIGNEZ-VOUS DES CÔTES et rejoignez les hauteurs : un séisme peut provoquer un tsunami



ÉVITEZ DE TÉLÉPHONER afin de laisser les réseaux disponibles pour les secours



RESTEZ À L'ÉCOUTE des consignes des autorités

POUR EN SAVOIR PLUS : georisques.gouv.fr



RÉPUBLIQUE
FRANÇAISE

Liberté
Égalité
Fraternité



QUE FAIRE
EN CAS D'...

Un accident industriel peut exposer la population et l'environnement à des effets thermiques, toxiques ou de surpression, jusqu'à plusieurs dizaines de kilomètres du lieu de l'accident.

ACCIDENT INDUSTRIEL ?

Si vous vivez dans une zone à risques industriels majeurs

- **DEMANDEZ À VOTRE MAIRIE** les brochures d'information éditées par l'industriel en lien avec la **préfecture** : elles informent sur les signaux d'alerte et indiquent la conduite à tenir

- **IDENTIFIEZ LE SIGNAL NATIONAL D'ALERTE** pour le reconnaître en cas d'événement

- **PRÉPAREZ VOTRE KIT D'URGENCE 72h** et munissez-vous de gros scotch

Alerte



Fin d'alerte



En cas d'accident industriel, dès que vous entendez le signal sonore d'alerte

- **METTEZ-VOUS À L'ABRI** dans un bâtiment en dur, fermez portes et fenêtres
- **CALFEUTREZ AVEC LE GROS SCOTCH LES OUVERTURES ET LES AÉRATIONS**, arrêtez la ventilation et la climatisation
- **SI VOUS ÊTES DANS VOTRE VÉHICULE**, gagnez un bâtiment le plus rapidement possible
- **N'ALLEZ PAS CHERCHER VOS ENFANTS**, ils sont pris en charge par les équipes pédagogiques ou les secours

- **ELOIGNEZ-VOUS DES FENÊTRES** afin de vous protéger des éclats de verre éventuels

- **EN CAS DE GÊNE RESPIRATOIRE** respirez à travers un linge humide



Jusqu'à la fin de l'alerte



RESTEZ À L'ÉCOUTE
des consignes des autorités



ÉVITEZ DE TÉLÉPHONER
afin de laisser les réseaux disponibles pour les secours



RESTEZ À L'ABRI,
n'évacuez votre domicile que sur ordre des autorités



NE FUMEZ PAS,
évitiez toute flamme ou étincelle

POUR EN SAVOIR PLUS : georisques.gouv.fr