

GÉORISQUES

Rapport de risques

 **Commune recherchée :**

92800 Puteaux

Ce rapport de risques est délivré à titre informatif.
Il a pour but de vous montrer une vision simplifiée des risques naturels et technologiques situés près de chez vous.

Vous pouvez consulter nos conditions d'utilisation sur :
georisques.gouv.fr/cgu

6 Risques naturels identifiés :



INONDATION

EI sur ma commune :

EXISTANT



REMONTÉE DE NAPPE

EI sur ma commune :

EXISTANT



SÉISME

EI sur ma commune :

FAIBLE



MOUVEMENTS DE TERRAIN

EI sur ma commune :

EXISTANT



RETRAIT GONFLEMENT DES
ARGILES

EI sur ma commune :

IMPORTANT



RADON

EI sur ma commune :

FAIBLE

3 Risques technologiques identifiés :



INSTALLATIONS INDUSTRIELLES
CLASSÉES (ICPE)

EI sur ma commune :

CONCERNÉ



CANALISATIONS DE TRANSPORT
DE MATIÈRES DANGEREUSES

EI sur ma commune :

CONCERNÉ



POLLUTION DES SOLS

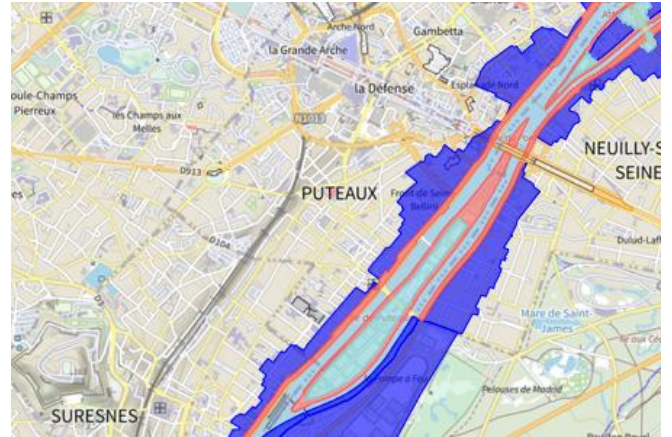
EI sur ma commune :

CONCERNÉ

Risque d'inondation sur Puteaux

Risque sur la commune **EXISTANT**

L'inondation est une submersion, rapide ou lente, d'une zone habituellement hors de l'eau.



Informations détaillées :



PPRN : PPRI de la Seine

Le plan de prévention des risques naturels (PPRN) de type Inondation nommé PPRI de la Seine a été approuvé sur votre commune.

Date de prescription : 29/05/1998

Date d'approbation : 09/01/2004

Le PPR couvre les aléas suivant :

Inondation

Par une crue à débordement lent de cours d'eau

Le plan de prévention des risques est un document réalisé par l'État qui interdit de construire dans les zones les plus exposées et encadre les constructions dans les autres zones exposées.

Votre commune est concernée par un plan de zonage couvrant les règlements suivants :

- 01 : Prescriptions hors zone d'aléa
- 02 : Prescriptions
- 03 : Interdiction

Pour avoir tous les détails sur votre PPR, vous pouvez consulter le site de votre préfecture.



TRI : TRI Métropole Francilienne

Un territoire à risque important d'inondation (TRI) est une zone où les enjeux potentiellement exposés aux inondations sont les plus importants. L'identifiant de votre TRI est : 93DRIEE_IF20140001

Risque d'inondation sur Puteaux



AZI : La Seine

L'atlas des zones inondables (AZI) vise à faciliter la connaissance des risques d'inondations par les collectivités territoriales, les services de l'État et le public.



PAPI : PAPI Seine et Marne Francilienne

Votre commune bénéficie d'un programme d'actions de prévention des inondations (PAPI) dont l'identifiant est 95DRIEE_IF20190001.

Il couvre les aléas et sous aléas :

[Inondation](#)

[Par une crue à débordement lent de cours d'eau](#)

Ce programme vise à réduire les conséquences des inondations sur les personnes et les biens. Un PAPI peut ouvrir droit à des subventions au profit des habitants et les petites entreprises, pour les aides à réaliser des travaux de réduction de la vulnérabilité de leur habitation ou de leur bâtiment.



DDRM : DDRM92

Dans son Dossier Départemental des Risques Majeurs (DDRM), la préfecture a classé votre commune à risque pour les aléas et sous aléas :

[Inondation](#)

3 inondations classées en catastrophe naturelle dans ma commune :

Une CATNAT est une Catastrophe Naturelle, liée à un phénomène ou conjonction de phénomènes dont les effets sont particulièrement dommageables. Lorsqu'une catastrophe naturelle frappe un territoire, on dit que "le territoire est en état de catastrophe naturelle".


Code NOR	Libellé	Début le	Sur le journal officiel du
INTE1804348A	Inondations et/ou Coulées de Boue	15/01/2018	15/02/2018
INTE1616446A	Inondations et/ou Coulées de Boue	28/05/2016	16/06/2016
INTE9900627A	Inondations et/ou Coulées de Boue	25/12/1999	30/12/1999

Risque de remontées de nappe sur Puteaux

Risque sur la commune **EXISTANT**

Une inondation par remontée de nappe se produit lorsque la nappe phréatique (le réservoir d'eau souterrain) sature le sol et remonte à la surface, souvent après des pluies prolongées ou des crues.

Les remontées de nappes peuvent provoquer l'inondation de caves et engendrer l'endommagement du bâti, notamment du fait d'infiltrations dans les murs. A long terme, des infiltrations dans les murs peuvent désagréger les mortiers. Il faut être très prudent lors des opérations de pompage lorsque des caves ont été inondées afin de ne pas fragiliser les murs à cause d'une différence de pression exercée par l'eau.



	Zones potentiellement sujettes aux débordements de nappe fiabilité FORTE		Zones potentiellement sujettes aux inondations de cave fiabilité FORTE		Pas de débordement de nappe ni d'inondations de cave fiabilité FORTE
	Zones potentiellement sujettes aux débordements de nappe fiabilité MOYENNE		Zones potentiellement sujettes aux inondations de cave fiabilité MOYENNE		Pas de débordement de nappe ni d'inondations de cave fiabilité MOYENNE
	Zones potentiellement sujettes aux débordements de nappe fiabilité FAIBLE		Zones potentiellement sujettes aux inondations de cave fiabilité FAIBLE		Pas de débordement de nappe ni d'inondations de cave fiabilité FAIBLE
	Zones potentiellement sujettes aux débordements de nappe fiabilité INCONNUE		Zones potentiellement sujettes aux inondations de cave fiabilité INCONNUE		Pas de débordement de nappe ni d'inondations de cave fiabilité INCONNUE

Informations détaillées :



REMONTÉE DE NAPPES :

Votre niveau d'exposition aux remontées de nappes est : Zones potentiellement sujettes aux débordements de nappe.

L'indication de fiabilité associé à votre zone est : FORTE



PAPI : PAPI Seine et Marne Francilienne

Votre commune bénéficie d'un programme d'actions de prévention des inondations (PAPI) dont l'identifiant est 95DRIIE_IF20190001.

Il couvre les aléas et sous aléas :

Inondation

[Par une crue à débordement lent de cours d'eau](#)

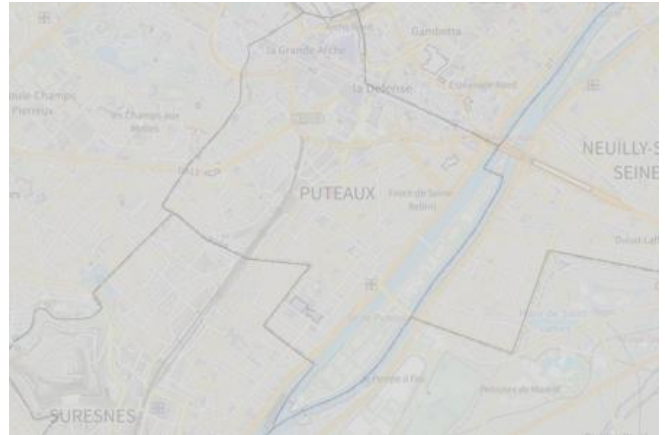
Ce programme vise à réduire les conséquences des inondations sur les personnes et les biens. Un PAPI peut ouvrir droit à des subventions au profit des habitants et les petites entreprises, pour les aides à réaliser des travaux de réduction de la vulnérabilité de leur habitation ou de leur bâtiment.

Risque de séisme sur Puteaux

Risque sur la commune FAIBLE

Les tremblements de terre naissent généralement dans les profondeurs de l'écorce terrestre et causent des secousses plus ou moins violentes à la surface du sol. Généralement engendrés par la reprise d'un mouvement tectonique le long d'une faille, ils peuvent avoir pour conséquence d'autres phénomènes : mouvements de terrain, raz de marée, liquéfaction des sols (perte de portance), effet hydrologique.

Certains sites, en fonction de leur relief et de la nature du sol, peuvent amplifier les mouvements créés par le séisme. On parle alors d'effet de site. On caractérise un séisme par sa magnitude (énergie libérée) et son intensité (effets observés ou ressentis par l'homme, ampleurs des dégâts aux constructions).



Informations détaillées :



SÉISME : Échelle réglementaire et obligations associées

Sur l'échelle réglementaire, à votre adresse, le risque sismique est de 1/5.

Pour votre sécurité, à partir d'un risque de niveau 2, des obligations en cas de travaux ou de construction sont liées à prévenir votre risque sismique. Vous pouvez les consulter sur cette fiche.

Risque de mouvements de terrain sur Puteaux

Risque sur la commune **EXISTANT**

Les mouvements de terrain regroupent un ensemble de déplacements, plus ou moins brutaux, du sol ou du sous-sol.

Les volumes en jeu peuvent aller de quelques mètres cubes à plusieurs millions de mètres cubes.

Les déplacements peuvent être lents (quelques millimètres par an) à très rapides (quelques centaines de mètres par jour).

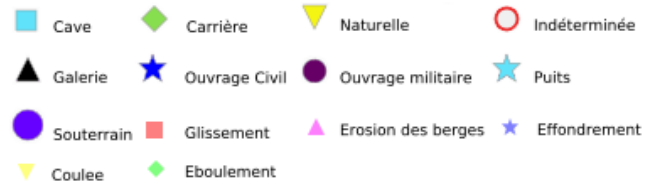
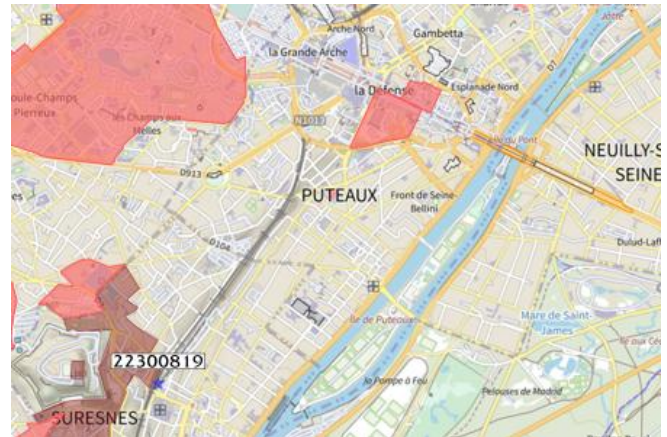
Généralement, les mouvements de terrain mobilisant un volume important sont peu rapides. Ces phénomènes sont souvent très destructeurs, car les aménagements humains y sont très sensibles et les dommages aux biens sont considérables et souvent irréversibles.

Pour les départements 78, 91, 95 ainsi que Paris-Petite couronne les données cavités ne sont pas présentées sur le portail Géorisques. Nous vous invitons, si vous souhaitez plus d'information pour ces zones géographiques, à consulter les sites suivants :

- Paris petite couronne : <https://www.paris.fr/pages/tout-savoir-sur-les-sous-sols-2317>
- Départements 78,91,95 : www.igc-versailles.fr/

Les types de risques mouvements de terrain à ma commune:

- Affaissements et effondrements d'origine anthropique (anciennes carrières souterraines, hors mines) : Cavités souterraines formées naturellement, générant des vides dont les toits sont susceptibles de rompre subitement



Informations détaillées :

PPRN : R111.3 sur la commune Puteaux

Le plan de prévention des risques naturels (PPRN) de type Mouvements de terrain nommé R111.3 sur la commune Puteaux a été approuvé sur votre commune.

Date de prescription : 31/07/1984

Date d'approbation : 07/08/1985

Le PPR couvre les aléas suivant :

Mouvement de terrain

Affaissements et effondrements d'origine anthropique (anciennes carrières souterraines, hors mines)

Le plan de prévention des risques est un document réalisé par l'État qui interdit de construire dans les zones les plus exposées et encadre les constructions dans les autres zones exposées.

Votre commune est concernée par un plan de zonage couvrant les règlements suivants :

- 03 : Interdiction

Pour avoir tous les détails sur votre PPR, vous pouvez consulter le site de votre préfecture.

DDRM : DDRM92

Dans son Dossier Départemental des Risques Majeurs (DDRM), la préfecture a classé votre commune à risque pour les aléas et sous aléas :

Mouvement de terrain

Affaissements et effondrements d'origine anthropique (anciennes carrières souterraines, hors mines)

1 Mouvements de terrain classés en catastrophe naturelle dans ma commune :

Une CATNAT est une Catastrophe Naturelle, liée à un phénomène ou conjonction de phénomènes dont les effets sont particulièrement dommageables. Lorsqu'une catastrophe naturelle frappe un territoire, on dit que "le territoire est en état de catastrophe naturelle".

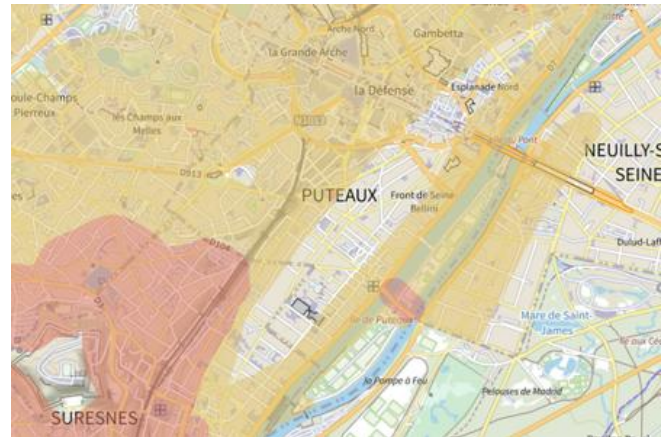
Risque de mouvements de terrain sur Puteaux

Code NOR	Libellé	Début le	Sur le journal officiel du
INTE9900627A	Mouvement de Terrain	25/12/1999	30/12/1999

Risque de retrait gonflement des argiles sur Puteaux

 Risque sur la commune **IMPORTANT**

Les sols qui contiennent de l'argile gonflent en présence d'eau (saison des pluies) et se tassent en saison sèche. Ces mouvements de gonflement et de rétractation du sol peuvent endommager les bâtiments (fissuration). Les maisons individuelles qui n'ont pas été conçues pour résister aux mouvements des sols argileux peuvent être significativement endommagées. C'est pourquoi le phénomène de retrait et de gonflement des argiles est considéré comme un risque naturel. Le changement climatique, avec l'aggravation des périodes de sécheresse, augmente ce risque.



Informations détaillées :



RGA : Échelle réglementaire et obligations associées

Sur l'échelle réglementaire, à votre adresse, le risque de gonflement des argiles est de **2/3**.
Pour votre sécurité, des obligations en cas de travaux ou de construction sont liées à prévenir le risque.

Risque radon sur Puteaux

Risque sur la commune FAIBLE

Le radon est un gaz radioactif naturel. Il est présent dans le sol, l'air et l'eau. Il présente principalement un risque sanitaire pour l'homme lorsqu'il s'accumule dans les bâtiments.



Informations détaillées :



RADON : Potentiel radon faible : recommandations et obligations

Sur l'échelle réglementaire dans votre commune, le potentiel radon est de **1/3**.

Pour votre sécurité, lorsque le potentiel radon est élevé (niveau 3), il existe des recommandations et une obligation d'informer les acquéreurs ou locataires. Vous pouvez les consulter sur cette fiche.

Risque lié aux installations industrielles classées (ICPE) sur Puteaux

Risque sur la commune **CONCERNÉ**

Les installations classées pour la protection de l'environnement (ICPE) sont les exploitations industrielles ou agricoles susceptibles de créer des risques ou de provoquer des pollutions ou nuisances, notamment pour la sécurité et la santé des riverains.

Les établissements Seveso stockent ou manipulent des quantités importantes de substances et mélanges dangereux.

Les établissements Seveso seuil haut stockent plus de substances et mélanges dangereux que les établissements Seveso seuil bas.

Les établissements relevant des rubriques 4XXX sont des établissements qui stockent ou manipulent des substances et mélanges dangereux et sont autorisés ou enregistrés pour cette activité.

Les types de risques installations industrielles classées (ICPE) sur

- 3 installation(s) classée(s) non SEVESO manipulant des substances et mélanges dangereux sur la commune



Informations détaillées :

3 installation(s) classée(s) non SEVESO manipulant des substances et mélanges dangereux sur la commune

Nom de l'établissement	Statut SEVESO
ENEBIO	Non Seveso
SOCIETE GENERALE	Non Seveso
SOCIETE GENERALE	Non Seveso

Canalisations de transport de matières dangereuses sur Puteaux

 Risque sur la commune **CONCERNÉ**

Les canalisations sont fixes et protégées. En général, elles sont enterrées à au moins 80 cm de profondeur. Les canalisations sont utilisées pour le transport sur grandes distances du gaz naturel (gazoducs), des hydrocarbures liquides ou liquéfiés (oléoducs, pipelines), de certains produits chimiques (éthylène, propylène...) et de la saumure (saumoduc).



Risque de pollution des sols sur Puteaux

Risque sur la commune **CONCERNÉ**

Un site pollué est un site qui, du fait d'anciens dépôts de déchets ou d'infiltration de substances polluantes, présente une pollution susceptible de provoquer une nuisance ou un risque pérenne pour les personnes ou l'environnement.

Les types de Pollution des sols sur ma commune

- 4 secteur(s) d'information(s) sur les sols sur la commune
L'État élabore, au regard des informations dont il dispose, des secteurs d'information sur les sols qui comprennent les terrains où la connaissance de la pollution des sols justifie, notamment en cas de changement d'usage (réalisation de travaux sur la parcelle avec mouvements de terre), la réalisation d'études de sols et de mesures de gestion de la pollution pour préserver la sécurité, la santé ou la salubrité publique et l'environnement.
- 1 site(s) pollué(s) ou potentiellement pollué(s) sur la commune.
Le ministère chargé de l'environnement inventorie les sites et sols pollués, ou potentiellement pollués, appelant une action des pouvoirs publics, à titre préventif ou curatif.
- 192 ancien(s) site(s) industriel(s) ou activité(s) de service sur la commune.
La carte des anciens sites industriels et activités de services recense les anciennes activités susceptibles d'être à l'origine d'une pollution des sols. Il peut s'agir d'anciennes activités industrielles ou encore d'anciennes activités de services potentiellement polluantes. La CASIAS ne renseigne aucunement sur l'état de pollution ou non d'un site.



Informations détaillées :



SIS :

Votre commune contient au moins un secteur d'information sur les sols (SIS) pouvant occasionner des obligations et des restrictions d'usage.
Renseignez vous auprès de votre mairie.

Liste des sites pollués ou potentiellement pollués recensés dans un rayon de 250m en annexe 1.

Liste des anciens sites industriels ou activités de service recensés dans un rayon de 500m en annexe 2.

Annexe 1 : Liste des sites pollués ou potentiellement pollués recensés dans un rayon de 250m

Les tableaux ci-dessous répertorient les sites pollués ou potentiellement pollués ainsi que les anciens sites industriels ou activités de service (base de données CASIAS) sur votre commune.

1 sites pollués ou potentiellement pollués à moins de 250m

Identifiant	Nom établissement	Statut instruction
SSP000297401	KAUFMAN & BROAD	Clôturée

Annexe 2 : Liste des anciens sites industriels ou activités de service recensés dans un rayon de 500m

192 anciens sites industriels ou activités de service à moins de 500m

Identifiant	Nom établissement	Etat	Activité principale
SSP3888791	Laverie - Pressing	Indéterminé	
SSP3888696	Garage	Indéterminé	
SSP3888695	Fabrication de vélos	Indéterminé	
SSP3888653	Atelier de meulage	En arrêt	
SSP3888652	Garage Saulnier	Indéterminé	
SSP3888628	Atelier de fabrication d'objets en	En arrêt	
SSP3888627	Laverie - Pressing	Indéterminé	
SSP3888562	Hypermarché AUCHAN - LA DEFENSE	Indéterminé	
SSP3888554	Garage -Station service	En arrêt	
SSP3888547	Atelier de traitement et développement	Indéterminé	
SSP3888527		Indéterminé	
SSP3888519	Dépôt de Liquides Inflammables	Indéterminé	
SSP3888491		Indéterminé	
SSP3888479	Garage	Indéterminé	
SSP3888478		En arrêt	
SSP3888442		Indéterminé	
SSP3888404		Indéterminé	
SSP3888382		En arrêt	
SSP3888358	Garage	Indéterminé	
SSP3888343	Carrosserie	En arrêt	
SSP3888286		En arrêt	
SSP3888285		En arrêt	
SSP3888209	Buanderie	En arrêt	
SSP3888123		En arrêt	
SSP3888079		En arrêt	
SSP3888020	Atelier de fabrication d'objets en	En arrêt	
SSP3887998	Atelier de fabrication des enceintes	En arrêt	
SSP3887984	Société spécialisée dans le détartrage et	En arrêt	
SSP3887942	Atelier de construction de machines à	En arrêt	
SSP3887937	Laverie - pressing	Indéterminé	
SSP3887850	Station-service	Indéterminé	
SSP3887807		En arrêt	
SSP3887768		En arrêt	
SSP3887743	Atelier de travail des métaux	En arrêt	
SSP3887737		Indéterminé	
SSP3887673		En arrêt	
SSP3887576	Atelier de chaudronnerie et travail des	En arrêt	
SSP3887575	Atelier de mécanique générale	En arrêt	

Identifiant	Nom établissement	Etat	Activité principale
SSP3887545		En arrêt	
SSP3887435	Galvanotechnique	En arrêt	
SSP3887434	Garage de réparations autos.	Indéterminé	
SSP3887433	Atelier de Couverture - Plomberie -	En arrêt	
SSP3887432	Atelier de stockage d peintures	Indéterminé	
SSP3887431	Atelier de stockage de peinture	Indéterminé	
SSP3887430	Atelier de stockage de peinture	Indéterminé	
SSP3887429	Parfumerie	En arrêt	
SSP3887406	Ateliers de montage de maquettes	Indéterminé	
SSP3887373	Laverie	Indéterminé	
SSP3887366		Indéterminé	
SSP3887282		Indéterminé	
SSP3887265		Indéterminé	
SSP3887258		En arrêt	
SSP3887224	Laverie	Indéterminé	
SSP3887223	Fonderie	Indéterminé	
SSP3887222		En arrêt	
SSP3887221		En arrêt	
SSP3887220	Garage	En arrêt	
SSP3887219		Indéterminé	
SSP3887218		Indéterminé	
SSP3887217	Quincaillerie	Indéterminé	
SSP3887216		En arrêt	
SSP3887104	Préparation du véhicule d'occasion	En arrêt	
SSP3887088	Blanchisserie	En arrêt	
SSP3887002		Indéterminé	
SSP3886995	Station-service	En arrêt	
SSP3886992		En arrêt	
SSP3886975	Travail des métaux	Indéterminé	
SSP3886966	Carrosserie	Indéterminé	
SSP3886942	Pressing avec utilisation de liquides	Indéterminé	
SSP3886915	Garage, traitement des métaux	Indéterminé	
SSP3886914	Garage	Indéterminé	
SSP3886912	Station Service - Garage - Carrsserie,	Indéterminé	
SSP3886908		En arrêt	
SSP3886904	Imprimerie	Indéterminé	
SSP3886878		En arrêt	
SSP3886874		Indéterminé	
SSP3886872		Indéterminé	
SSP3886871	Travail des métaux	Indéterminé	
SSP3886864	Vente de carburants	Indéterminé	
SSP3886861	Installation de chauffe-eaux	Indéterminé	
SSP3886860	Installation de chauffe-eaux	En arrêt	
SSP3886844	Imprimerie	Indéterminé	
SSP3886842		En arrêt	

Identifiant	Nom établissement	Etat	Activité principale
SSP3886839	Garages, peinture	Indéterminé	
SSP3886824		En arrêt	
SSP3886806	Station service	En arrêt	
SSP3886783		Indéterminé	
SSP3886780		En arrêt	
SSP3886766	Fonderie	Indéterminé	
SSP3886757		En arrêt	
SSP3886755	Garage	En arrêt	
SSP3886600	Atelier de travail de matières plastiques	En arrêt	
SSP3886596		Indéterminé	
SSP3886575		En arrêt	
SSP3886566		En arrêt	
SSP3886558	Garage	En arrêt	
SSP3886557	Garage	En arrêt	
SSP3886552	Atelier	Indéterminé	
SSP3886547	Garage et station-service	En arrêt	
SSP3886543	Entreprise de maçonnerie	Indéterminé	
SSP3886533	Station-service	Indéterminé	
SSP3886532	Station-service	En arrêt	
SSP3886519		Indéterminé	
SSP3886381		En arrêt	
SSP3886332		Indéterminé	
SSP3886315	Blanchisserie	En arrêt	
SSP3886237	Tôlerie générale et construction	En arrêt	
SSP3886228	Garage	En arrêt	
SSP3886220	Laboratoires	Indéterminé	
SSP3886188		En arrêt	
SSP3886007	Atelier de montage d'aspirateur	En arrêt	
SSP3885997		En arrêt	
SSP3885995	Blanchisserie	En arrêt	
SSP3885990	Dépôt de ferrailles	Indéterminé	
SSP3885976		En arrêt	
SSP3885965	Supermarché	Indéterminé	
SSP3885946	Atelier d'emballage	Indéterminé	
SSP3885834	Garage automobile	En arrêt	
SSP3885789	Laboratoires	En arrêt	
SSP3885788	Blanchisserie	En arrêt	
SSP3885785	Energie et radiochimie	En arrêt	
SSP3885784	Energie et radiochimie	En arrêt	
SSP3885776	Atelier de fonderie, travail et traitement	Indéterminé	
SSP3885767	Fabrication d'accessoires pour	Indéterminé	
SSP3885753		Indéterminé	
SSP3885752	Buanderie	En arrêt	
SSP3885724	Fabrication de tracteurs et machines	En arrêt	
SSP3885723		En arrêt	

Identifiant	Nom établissement	Etat	Activité principale
SSP3885722		En arrêt	
SSP3885599	Lavage de véhicules, anciennement	Indéterminé	
SSP3885594	Blanchisserie	En arrêt	
SSP3885566		En arrêt	
SSP3885554	Fabrique de coussins et banquettes	En arrêt	
SSP3885552	Serrurerie	En arrêt	
SSP3885551		Indéterminé	
SSP3885496		En arrêt	
SSP3885470		En arrêt	
SSP3885440		Indéterminé	
SSP3885420	Banque	Indéterminé	
SSP3885364	Atelier de mécanique générale	Indéterminé	
SSP3885363	Blanchisserie	Indéterminé	
SSP3885362	Agents de démoulage en aérosols	Indéterminé	
SSP3885361	Reprographie	Indéterminé	
SSP3885360	Atelier de mécanique	Indéterminé	
SSP3885359	Reprographie	Indéterminé	
SSP3885355	Garage	Indéterminé	
SSP3885354		Indéterminé	
SSP3885336	Garage	Indéterminé	
SSP3885317	Dépôt de Matières Inflammables	Indéterminé	
SSP3885304		Indéterminé	
SSP3885245	Atelier de mécanique générale	Indéterminé	
SSP3885122		En arrêt	
SSP3884974	Dépôt de ferrailles	En arrêt	
SSP3884866	Fourrière	Indéterminé	
SSP3884859		Indéterminé	
SSP3884858		Indéterminé	
SSP3884825		En arrêt	
SSP3884794		En arrêt	
SSP3884732	Garage	En arrêt	
SSP3884726	Garage	En arrêt	
SSP3884704	Blanchisserie	Indéterminé	
SSP3884673	Atelier de travail des métaux	Indéterminé	
SSP3884632	Chaudronnerie	En arrêt	
SSP3884631	Dépôt de ferrailles	En arrêt	
SSP3884630	Atelier de mécanique générale	En arrêt	
SSP3884629	Atelier de travail des métaux	En arrêt	
SSP3884393	Garage automobile	En arrêt	
SSP3884376	Blanchisserie	En arrêt	
SSP3884370	SIMECA UNIC	En arrêt	
SSP3884325		En arrêt	
SSP3884323	Station-service	Indéterminé	
SSP3884300		Indéterminé	
SSP3884281	Fabrication de savons	Indéterminé	

Identifiant	Nom établissement	Etat	Activité principale
SSP3884280	Parfumerie	En arrêt	
SSP3884276	Fonderie	Indéterminé	
SSP3884275	Fonderie	Indéterminé	
SSP3884259	Station de service esso	Indéterminé	
SSP3884245		Indéterminé	
SSP3884243	Fabrication de voitures	En arrêt	
SSP3884237		Indéterminé	
SSP3884221		En arrêt	
SSP3884217		Indéterminé	
SSP3884209		Indéterminé	
SSP3884182	Chrômage, polissage, cuivrage, nickelage	Indéterminé	
SSP3884169		Indéterminé	
SSP3884164		Indéterminé	
SSP3884160	Pressing	Indéterminé	
SSP3884150	Fabrication d'articles en verre	Indéterminé	
SSP3884149	Blanchisserie	Indéterminé	
SSP3884125		Indéterminé	
SSP634404	RIAL	En arrêt	
SSP631793	ALSTOM	En arrêt	



RÉPUBLIQUE
FRANÇAISE

Liberté
Égalité
Fraternité



QUE FAIRE
EN CAS D'...

Premier risque naturel en France, les inondations concernent une très grande majorité des territoires français.

INONDATION ?

Avant une inondation

- **RENSEIGNEZ-VOUS** auprès de la **mairie** sur le type d'inondation qui vous concerne et les mesures de protection (lieux d'hébergement en cas d'évacuation, etc.)
- **FAITES RÉALISER** un **diagnostic** de vulnérabilité de votre maison
- **PRÉPAREZ** votre **kit d'urgence 72 heures** avec les objets et articles essentiels
- **PRÉVOYEZ** les **dispositifs de protection à installer** : sacs de sable, barrières amovibles (batardeaux) et le matériel pour surélever les meubles
- **AMÉNAGEZ** une **zone refuge** à l'étage, avec une ouverture permettant l'évacuation **OU IDENTIFIEZ** un lieu à proximité pour vous réfugier



Quand une inondation est annoncée et que l'eau monte

- **ÉLOIGNEZ-VOUS** des cours d'eau, des berges et des ponts
- **REPORTEZ** tous vos déplacements, que ce soit à pied ou en voiture
- **N'ALLEZ PAS CHERCHER** vos enfants à l'école ou à la crèche : ils y sont en sécurité
- **INFORMEZ-VOUS** sur les sites Météo-France et Vigicrues
- **INSTALLEZ** les dispositifs de protection, sans vous mettre en danger, et placez en hauteur les produits polluants
- **COUPEZ**, si possible, les réseaux de gaz, d'électricité et de chauffage
- **RÉFUGIEZ-VOUS** dans un bâtiment, en hauteur ou à l'étage, avec le kit d'urgence 72 heures
- **NE DESCENDEZ PAS** dans les sous-sols ou les parkings souterrains

Pendant toute la durée de l'inondation



NE PRENEZ PAS VOTRE VOITURE, 30 cm d'eau suffisent à emporter une voiture



ÉVITEZ DE TÉLÉPHONER afin de laisser les réseaux disponibles pour les secours



RESTEZ À L'ABRI, n'évacuez votre domicile que sur ordre des autorités



RESTEZ À L'ÉCOUTE des consignes des autorités



RÉPUBLIQUE
FRANÇAISE

Liberté
Égalité
Fraternité



QUE FAIRE
EN CAS DE...

Le séisme est le risque naturel majeur potentiellement le plus meurtrier, tant par ses effets directs (chutes d'objets et effondrement de bâtiments) qu'indirects (mouvements de terrain, tsunami, etc.).

SÉISME ?

Avant les secousses, préparez-vous

- **REPÉREZ les endroits où vous protéger :** loin des fenêtres, sous un meuble solide
- **FIXEZ les appareils et meubles lourds** pour éviter qu'ils ne soient projetés ou renversés
- **PRÉPAREZ VOTRE KIT D'URGENCE 72H** avec les objets et articles essentiels
- **FAITES RÉALISER UN DIAGNOSTIC de vulnérabilité** de votre bâtiment



Pendant les secousses

- **ABRITEZ-VOUS PRÈS D'UN MUR**, d'une structure porteuse ou sous des meubles solides
- **ELOIGNEZ-VOUS DES FENÊTRES** pour éviter les bris de verre
- Si vous êtes en rez-de-chaussée ou à proximité d'une sortie, **ÉLOIGNEZ-VOUS DU BÂTIMENT**
- **NE RESTEZ PAS PRÈS DES LIGNES ÉLECTRIQUES** ou d'ouvrages qui pourraient s'effondrer (ponts, corniches, ...)
- **EN VOITURE, NE SORTEZ PAS** et arrêtez-vous à distance des bâtiments
- **RESTEZ ATTENTIF :** après une première secousse, il peut y avoir des répliques



Après les secousses



SORTEZ DU BÂTIMENT, évacuez par les escaliers et éloignez-vous de ce qui pourrait s'effondrer



ELOIGNEZ-VOUS DES CÔTES et rejoignez les hauteurs : un séisme peut provoquer un tsunami



ÉVITEZ DE TÉLÉPHONER afin de laisser les réseaux disponibles pour les secours



RESTEZ À L'ÉCOUTE des consignes des autorités



QUE FAIRE EN CAS D'...

Un accident industriel peut exposer la population et l'environnement à des effets thermiques, toxiques ou de surpression, jusqu'à plusieurs dizaines de kilomètres du lieu de l'accident.

ACCIDENT INDUSTRIEL ?

Si vous vivez dans une zone à risques industriels majeurs

- **DEMANDEZ À VOTRE MAIRIE** les brochures d'information éditées par l'industriel en lien avec la **préfecture** : elles informent sur les signaux d'alerte et indiquent la conduite à tenir
- **IDENTIFIEZ LE SIGNAL NATIONAL D'ALERTE** pour le reconnaître en cas d'événement
- **PRÉPAREZ VOTRE KIT D'URGENCE 72h** et munissez-vous de gros scotch

Alerte



Fin d'alerte



En cas d'accident industriel, dès que vous entendez le signal sonore d'alerte

- **METTEZ-VOUS À L'ABRI** dans un bâtiment en dur, fermez portes et fenêtres
- **ELOIGNEZ-VOUS DES FENÊTRES** afin de vous protéger des éclats de verre éventuels
- **CALFEUTREZ AVEC LE GROS SCOTCH LES OUVERTURES ET LES AÉRATIONS**, arrêtez la ventilation et la climatisation
- **EN CAS DE GÊNE RESPIRATOIRE** respirez à travers un linge humide
- **SI VOUS ÊTES DANS VOTRE VÉHICULE**, gagnez un bâtiment le plus rapidement possible
- **N'ALLEZ PAS CHERCHER VOS ENFANTS**, ils sont pris en charge par les équipes pédagogiques ou les secours



Jusqu'à la fin de l'alerte



RESTEZ À L'ÉCOUTE
des consignes des autorités



ÉVITEZ DE TÉLÉPHONER
afin de laisser les réseaux disponibles pour les secours



RESTEZ À L'ABRI,
n'évacuez votre domicile que sur ordre des autorités



NE FUMEZ PAS,
évités toute flamme ou étincelle