

GÉORISQUES

Rapport de risques

 **Commune recherchée :**

76000 Rouen

Ce rapport de risques est délivré à titre informatif.
Il a pour but de vous montrer une vision simplifiée des risques naturels et technologiques situés près de chez vous.

Vous pouvez consulter nos conditions d'utilisation sur :
georisques.gouv.fr/cgu

7 Risques naturels identifiés :



INONDATION

 sur ma commune :

EXISTANT



REMONTEE DE NAPPE

 sur ma commune :

EXISTANT



**RISQUES CÔTIERS (SUBMERSION
MARINE, TSUNAMI)**

 sur ma commune :

EXISTANT



SÉISME

 sur ma commune :

FAIBLE



MOUVEMENTS DE TERRAIN

 sur ma commune :

EXISTANT



**RETRAIT GONFLEMENT DES
ARGILES**

 sur ma commune :

MODÉRÉ



RADON

 sur ma commune :

FAIBLE



RECU DU TRAIT DE COTE

 sur ma commune :

EXISTANT

3 Risques technologiques identifiés :



**INSTALLATIONS INDUSTRIELLES
CLASSÉES (ICPE)**

 sur ma commune :

CONCERNÉ



**CANALISATIONS DE TRANSPORT
DE MATIÈRES DANGEREUSES**

E1 sur ma commune :

CONCERNÉ



POLLUTION DES SOLS

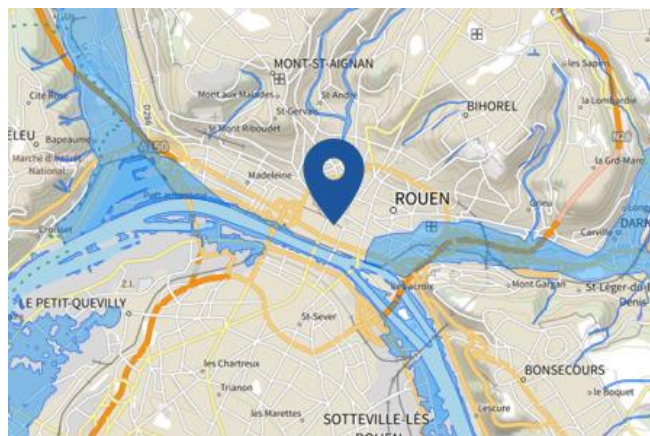
E1 sur ma commune :

CONCERNÉ

Risque d'inondation sur Rouen

Risque sur la commune **EXISTANT**

L'inondation est une submersion, rapide ou lente, d'une zone habituellement hors de l'eau.



Informations détaillées :



PPRN : PPRN-I - Seine Normande de Sotteville-sous-le-Val au Trait

Le plan de prévention des risques naturels (PPRN) de type Inondation nommé PPRN-I - Seine Normande de Sotteville-sous-le-Val au Trait a été prescrit sur votre commune.

Date de prescription : 31/10/2024

Le PPR couvre les aléas suivant :

Inondation

Par une crue à débordement lent de cours d'eau

Le plan de prévention des risques est un document réalisé par l'État qui interdit de construire dans les zones les plus exposées et encadre les constructions dans les autres zones exposées.

Pour avoir tous les détails sur votre PPR, vous pouvez consulter le site de votre préfecture.



PPRN : PPRi-Seine boucle de Rouen

Le plan de prévention des risques naturels (PPRN) de type Inondation nommé PPRi-Seine boucle de Rouen a été approuvé sur votre commune.

Date de prescription : 29/07/1999

Date d'approbation : 20/04/2009

Le PPR couvre les aléas suivant :

Inondation

Par une crue à débordement lent de cours d'eau

Le plan de prévention des risques est un document réalisé par l'État qui interdit de construire dans les zones les plus exposées et encadre les constructions dans les autres zones exposées.

Pour avoir tous les détails sur votre PPR, vous pouvez consulter le site de votre préfecture.

Risque d'inondation sur Rouen



PPRN : PPRi-Cailly Aubette Robec

Le plan de prévention des risques naturels (PPRN) de type Inondation nommé PPRi-Cailly Aubette Robec a été approuvé sur votre commune.

Date de prescription : 29/12/2008

Date d'approbation : 11/07/2022

Le PPR couvre les aléas suivant :

[Inondation](#)

[Par une crue à débordement lent de cours d'eau](#)

[Par ruissellement et coulée de boue](#)

[Par remontées de nappes naturelles](#)

Le plan de prévention des risques est un document réalisé par l'État qui interdit de construire dans les zones les plus exposées et encadre les constructions dans les autres zones exposées.

Pour avoir tous les détails sur votre PPR, vous pouvez consulter le site de votre préfecture.



TRI : ROUEN-LOUVIERS-AUSTREBERTHE

Un territoire à risque important d'inondation (TRI) est une zone où les enjeux potentiellement exposés aux inondations sont les plus importants. L'identifiant de votre TRI est : 76DREAL20140004



AZI : Atlas des PHEC,

L'atlas des zones inondables (AZI) vise à faciliter la connaissance des risques d'inondations par les collectivités territoriales, les services de l'État et le public.



PAPI : PAPI - Rouen-Louviers-Austreberthe

Votre commune bénéficie d'un programme d'actions de prévention des inondations (PAPI) dont l'identifiant est PAPI_2024_0004.

Il couvre les aléas et sous aléas :

[Inondation](#)

[Par une crue à débordement lent de cours d'eau](#)

[Par ruissellement et coulée de boue](#)

[Par remontées de nappes naturelles](#)

Ce programme vise à réduire les conséquences des inondations sur les personnes et les biens. Un PAPI peut ouvrir droit à des subventions au profit des habitants et les petites entreprises, pour les aides à réaliser des travaux de réduction de la vulnérabilité de leur habitation ou de leur bâtiment.

18 inondations classées en catastrophe naturelle dans ma commune :

Une CATNAT est une Catastrophe Naturelle, liée à un phénomène ou conjonction de phénomènes dont les effets sont particulièrement dommageables. Lorsqu'une catastrophe naturelle frappe un territoire, on dit que "le territoire est en état de catastrophe naturelle".

Code NOR	Libellé	Début le	Sur le journal officiel du
INTE1810998A	Inondations et/ou Coulées de Boue	22/01/2018	30/05/2018
INTE0600133A	Inondations et/ou Coulées de Boue	03/07/2005	11/03/2006
INTE0500053A	Inondations et/ou Coulées de Boue	22/07/2004	23/04/2005
INTE9900627A	Mouvement de Terrain	25/12/1999	30/12/1999
INTE0000045A	Inondations et/ou Coulées de Boue	24/12/1999	26/02/2000
INTE0000045A	Inondations et/ou Coulées de Boue	07/05/1999	26/02/2000

Risque d'inondation sur Rouen

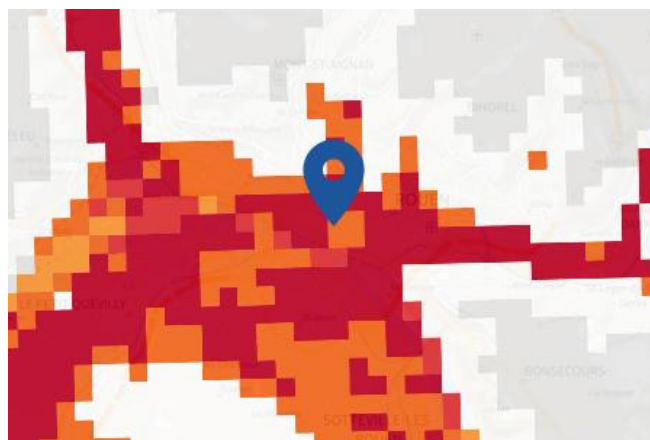
Code NOR	Libellé	Début le	Sur le journal officiel du
INTE9800067A	Inondations et/ou Coulées de Boue	07/08/1997	28/03/1998
INTE9800067A	Inondations et/ou Coulées de Boue	05/08/1997	28/03/1998
INTE9700281A	Inondations et/ou Coulées de Boue	16/06/1997	09/07/1997
INTE9800067A	Inondations et/ou Coulées de Boue	11/06/1997	28/03/1998
INTE9500103A	Inondations et/ou Coulées de Boue	17/01/1995	24/02/1995
INTE9400582A	Inondations et/ou Coulées de Boue	27/07/1994	17/12/1994
INTE9400582A	Inondations et/ou Coulées de Boue	24/07/1994	17/12/1994
INTE9400269A	Inondations et/ou Coulées de Boue	27/12/1993	25/06/1994
INTE9000289A	Inondations et/ou Coulées de Boue	26/02/1990	15/08/1990
ECOZ8800025A	Inondations et/ou Coulées de Boue	15/02/1988	19/06/1988
INTE8700362A	Inondations et/ou Coulées de Boue	01/09/1987	11/11/1987
NOR19850111	Mouvement de Terrain	22/11/1984	26/01/1985

Risque de remontées de nappe sur Rouen

Risque sur la commune **EXISTANT**

Une inondation par remontée de nappe se produit lorsque la nappe phréatique (le réservoir d'eau souterrain) sature le sol et remonte à la surface, souvent après des pluies prolongées ou des crues.

Les remontées de nappes peuvent provoquer l'inondation de caves et engendrer l'endommagement du bâti, notamment du fait d'infiltrations dans les murs. A long terme, des infiltrations dans les murs peuvent désagréger les mortiers. Il faut être très prudent lors des opérations de pompage lorsque des caves ont été inondées afin de ne pas fragiliser les murs à cause d'une différence de pression exercée par l'eau.



Zones potentiellement sujettes aux débordements de nappe fiabilité FORTE	Zones potentiellement sujettes aux inondations de cave fiabilité FORTE	Pas de débordement de nappe ni d'inondations de cave fiabilité FORTE
Zones potentiellement sujettes aux débordements de nappe fiabilité MOYENNE	Zones potentiellement sujettes aux inondations de cave fiabilité MOYENNE	Pas de débordement de nappe ni d'inondations de cave fiabilité MOYENNE
Zones potentiellement sujettes aux débordements de nappe fiabilité FAIBLE	Zones potentiellement sujettes aux inondations de cave fiabilité FAIBLE	Pas de débordement de nappe ni d'inondations de cave fiabilité FAIBLE
Zones potentiellement sujettes aux débordements de nappe fiabilité INCONNUE	Zones potentiellement sujettes aux inondations de cave fiabilité INCONNUE	Pas de débordement de nappe ni d'inondations de cave fiabilité INCONNUE

Informations détaillées :



REMONTÉE DE NAPPES :

Votre niveau d'exposition aux remontées de nappes est : Zones potentiellement sujettes aux débordements de nappe.

L'indication de fiabilité associé à votre zone est : FORTE



PAPI : PAPI - Rouen-Louviers-Austreberthe

Votre commune bénéficie d'un programme d'actions de prévention des inondations (PAPI) dont l'identifiant est PAPI_2024_0004.

Il couvre les aléas et sous aléas :

[Inondation](#)

[Par une crue à débordement lent de cours d'eau](#)

[Par ruissellement et coulée de boue](#)

[Par remontées de nappes naturelles](#)

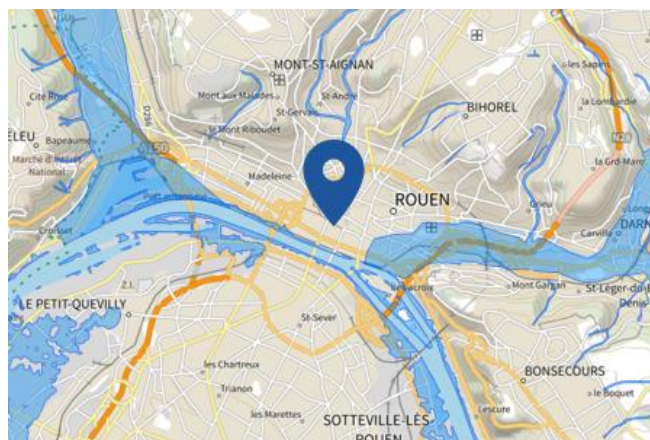
Ce programme vise à réduire les conséquences des inondations sur les personnes et les biens. Un PAPI peut ouvrir droit à des subventions au profit des habitants et les petites entreprises, pour les aides à réaliser des travaux de réduction de la vulnérabilité de leur habitation ou de leur bâtiment.

Risques côtiers sur Rouen

Risque sur la commune **EXISTANT**

Les risques littoraux sont causés par plusieurs types de phénomènes.

- La submersion marine : c'est une inondation temporaire des zones côtières par la mer dans des conditions météorologiques et de marée défavorables (augmentation du niveau moyen de la mer pendant une dépression, déferlement de fortes vagues).
- Les tsunamis : ce sont des vagues de grande hauteur, provoquées par des séismes ou des séismes sous-marins. Les vagues peuvent atteindre plusieurs mètres de hauteur sur certains territoires d'outre-mer.
- Le changement climatique a pour conséquence une augmentation du niveau moyen de la mer, ce qui aggrave aussi les risques littoraux.



 Zone à risque entraînant une servitude d'utilité publique

Informations détaillées :



TRI : ROUEN-LOUVIERS-AUSTREBERTHE

Un territoire à risque important d'inondation (TRI) est une zone où les enjeux potentiellement exposés aux inondations sont les plus importants. L'identifiant de votre TRI est : 76DREAL20140004



PAPI : PAPI - Rouen-Louviers-Austreberthe

Votre commune bénéficie d'un programme d'actions de prévention des inondations (PAPI) dont l'identifiant est PAPI_2024_0004.

Il couvre les aléas et sous aléas :

Inondation

[Par une crue à débordement lent de cours d'eau](#)

[Par ruissellement et coulée de boue](#)

[Par remontées de nappes naturelles](#)

Ce programme vise à réduire les conséquences des inondations sur les personnes et les biens. Un PAPI peut ouvrir droit à des subventions au profit des habitants et les petites entreprises, pour les aides à réaliser des travaux de réduction de la vulnérabilité de leur habitation ou de leur bâtiment.

1 évènements liés aux risques côtiers classés en catastrophe naturelle dans ma commune :

Une CATNAT est une Catastrophe Naturelle, liée à un phénomène ou conjonction de phénomènes dont les effets sont particulièrement dommageables. Lorsqu'une catastrophe naturelle frappe un territoire, on dit que "le territoire est en état de catastrophe naturelle".

Code NOR	Libellé	Début le	Sur le journal officiel du
INTE9900627A	Mouvement de Terrain	25/12/1999	30/12/1999

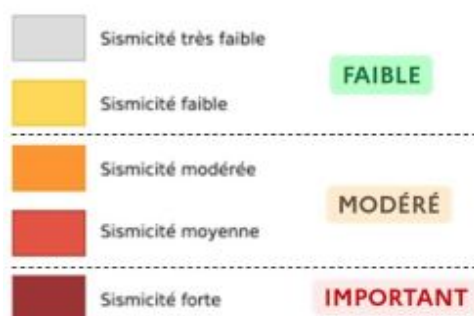
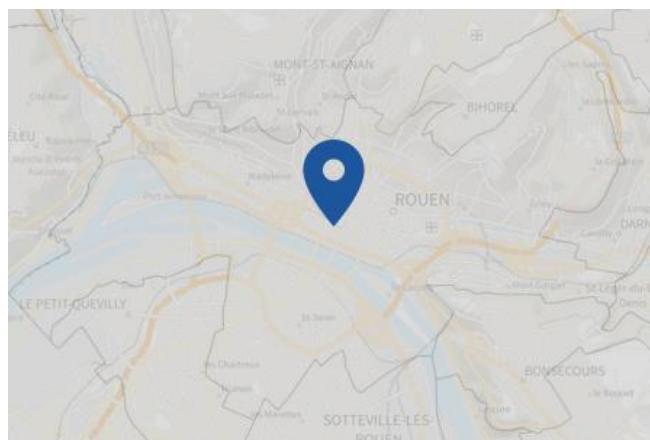
Risques côtiers sur Rouen

Risque de séisme sur Rouen

Risque sur la commune **FAIBLE**

Les tremblements de terre naissent généralement dans les profondeurs de l'écorce terrestre et causent des secousses plus ou moins violentes à la surface du sol. Généralement engendrés par la reprise d'un mouvement tectonique le long d'une faille, ils peuvent avoir pour conséquence d'autres phénomènes : mouvements de terrain, raz de marée, liquéfaction des sols (perte de portance), effet hydrologique.

Certains sites, en fonction de leur relief et de la nature du sol, peuvent amplifier les mouvements créés par le séisme. On parle alors d'effet de site. On caractérise un séisme par sa magnitude (énergie libérée) et son intensité (effets observés ou ressentis par l'homme, ampleurs des dégâts aux constructions).



Informations détaillées :



SÉISME : Échelle règlementaire et obligations associées

Sur l'échelle règlementaire, à votre adresse, le risque sismique est de **1/5**.

Pour votre sécurité, à partir d'un risque de niveau 2, des obligations en cas de travaux ou de construction sont liées à prévenir votre risque sismique. Vous pouvez les consulter sur cette fiche.

Risque de mouvements de terrain sur Rouen

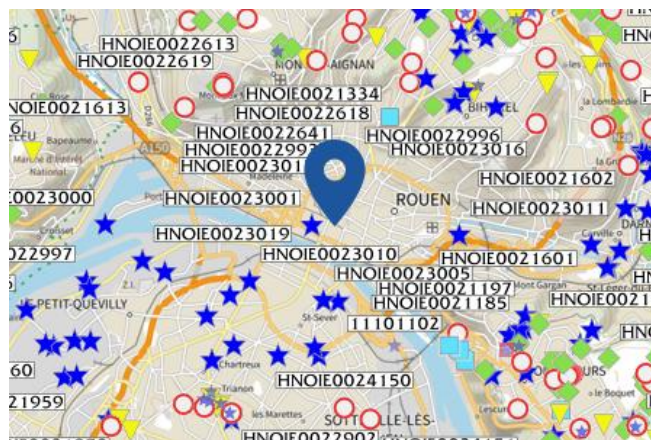
Risque sur la commune **EXISTANT**

Les mouvements de terrain regroupent un ensemble de déplacements, plus ou moins brutaux, du sol ou du sous-sol.

Les volumes en jeu peuvent aller de quelques mètres cubes à plusieurs millions de mètres cubes.

Les déplacements peuvent être lents (quelques millimètres par an) à très rapides (quelques centaines de mètres par jour).

Généralement, les mouvements de terrain mobilisant un volume important sont peu rapides. Ces phénomènes sont souvent très destructeurs, car les aménagements humains y sont très sensibles et les dommages aux biens sont considérables et souvent irréversibles.



Les types de risques mouvements de terrain à ma commune:

- Eboulements ou chutes de pierres et de blocs.
Action de l'érosion, des conditions météorologiques et des systèmes racinaires sur les flancs rocheux, entraînant le détachement de pierres et blocs.
- Affaissements et effondrements d'origine anthropique (anciennes carrières souterraines, hors mines) : Cavités souterraines formées naturellement, générant des vides dont les toits sont susceptibles de rompre subitement

Informations détaillées :



DDRM : **DDRM76**

Dans son Dossier Départemental des Risques Majeurs (DDRM), la préfecture a classé votre commune à risque pour les aléas et sous aléas :

[Mouvement de terrain](#)

[Eboulement ou chutes de pierres et de blocs](#)

[Affaissements et effondrements d'origine anthropique \(anciennes carrières souterraines, hors mines\)](#)

2 Mouvements de terrain classés en catastrophe naturelle dans ma commune :

Une CATNAT est une Catastrophe Naturelle, liée à un phénomène ou conjonction de phénomènes dont les effets sont particulièrement dommageables. Lorsqu'une catastrophe naturelle frappe un territoire, on dit que "le territoire est en état de catastrophe naturelle".

Code NOR	Libellé	Début le	Sur le journal officiel du
INTE9900627A	Mouvement de Terrain	25/12/1999	30/12/1999
NOR19850111	Mouvement de Terrain	22/11/1984	26/01/1985

Liste des mouvements de terrain recensés dans un rayon de 100m en annexe 1.

Liste des cavités recensées dans un rayon de 100m en annexe 2.

Risque de retrait gonflement des argiles sur Rouen

Risque sur la commune **MODÉRÉ**

Les sols qui contiennent de l'argile gonflent en présence d'eau (saison des pluies) et se tassent en saison sèche. Ces mouvements de gonflement et de rétractation du sol peuvent endommager les bâtiments (fissuration). Les maisons individuelles qui n'ont pas été conçues pour résister aux mouvements des sols argileux peuvent être significativement endommagées. C'est pourquoi le phénomène de retrait et de gonflement des argiles est considéré comme un risque naturel. Le changement climatique, avec l'aggravation des périodes de sécheresse, augmente ce risque.



Informations détaillées :



RGA : Échelle réglementaire et obligations associées

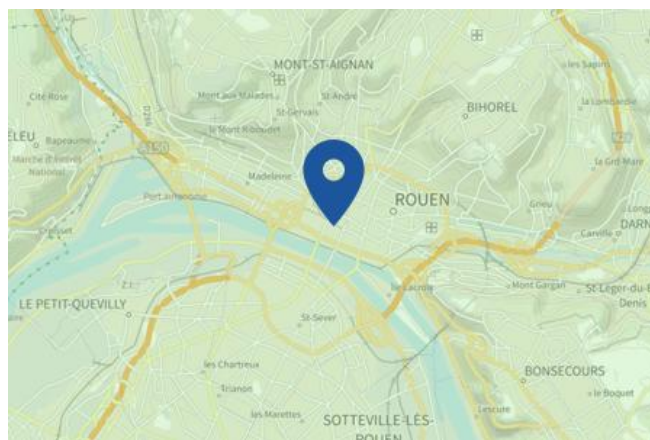
Sur l'échelle réglementaire, à votre adresse, le risque de gonflement des argiles est de **2/3**.

Pour votre sécurité, des obligations en cas de travaux ou de construction sont liées à prévenir le risque.

Risque radon sur Rouen

Risque sur la commune **FAIBLE**

Le radon est un gaz radioactif naturel. Il est présent dans le sol, l'air et l'eau. Il présente principalement un risque sanitaire pour l'homme lorsqu'il s'accumule dans les bâtiments.



Informations détaillées :



RADON : Potentiel radon faible : recommandations et obligations

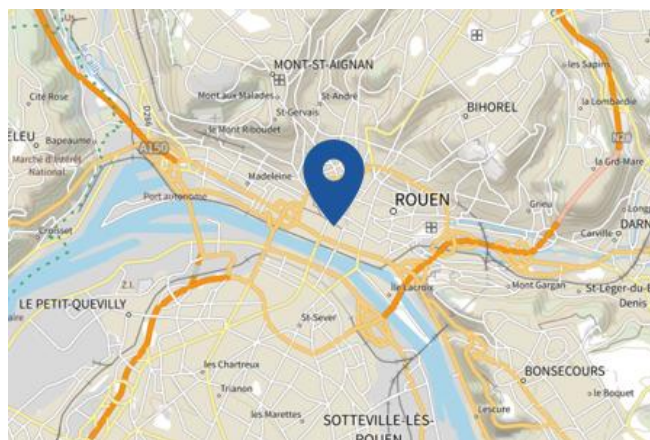
Sur l'échelle réglementaire dans votre commune, le potentiel radon est de **1/3**.

Pour votre sécurité, lorsque le potentiel radon est élevé (niveau 3), il existe des recommandations et une obligation d'informer les acquéreurs ou locataires. Vous pouvez les consulter sur cette fiche.

Recul du trait de côte sur Rouen

 Risque sur la commune **EXISTANT**

Votre commune est particulièrement vulnérable au recul du trait de côte et à l'érosion littorale selon la liste publiée dans le décret n° 2022-750 du 29 avril 2022. Pour en savoir plus, renseignez-vous auprès de votre mairie.



Géorisques ne possède pas de données cartographiques sur ce risque à ce jour

Risque lié aux installations industrielles classées (ICPE) sur Rouen

Risque sur la commune **CONCERNÉ**

Les installations classées pour la protection de l'environnement (ICPE) sont les exploitations industrielles ou agricoles susceptibles de créer des risques ou de provoquer des pollutions ou nuisances, notamment pour la sécurité et la santé des riverains.

Les établissements Seveso stockent ou manipulent des quantités importantes de substances et mélanges dangereux.

Les établissements Seveso seuil haut stockent plus de substances et mélanges dangereux que les établissements Seveso seuil bas.

Les établissements relevant des rubriques 4XXX sont des établissements qui stockent ou manipulent des substances et mélanges dangereux et sont autorisés ou enregistrés pour cette activité.



Informations détaillées :



PPRT : Rouen Lubrizol

Le plan de prévention des risques technologiques (PPRT) nommé Rouen Lubrizol a été approuvé sur votre commune.

Date de prescription : 06/05/2010

Date d'approbation : 31/03/2014

Le PPRT couvre les aléas suivant:

[Risque industriel](#)

[Effet thermique](#)

[Effet de surpression](#)

[Effet toxique](#)

Le plan de prévention des risques est un document réalisé par l'État qui interdit de construire dans les zones les plus exposées et encadre les constructions dans les autres zones exposées.

Pour avoir tous les détails sur votre PPR, vous pouvez consulter le site de votre préfecture.

Risque lié aux installations industrielles classées (ICPE) sur Rouen



PPRT : ZIP Petit et Grand Quevilly

Le plan de prévention des risques technologiques (PPRT) nommé ZIP Petit et Grand Quevilly a été approuvé sur votre commune.

Date de prescription : 13/12/2012

Date d'approbation : 25/01/2018

Le PPRT couvre les aléas suivant:

[Risque industriel](#)

[Effet thermique](#)

[Effet de surpression](#)

[Effet toxique](#)

Le plan de prévention des risques est un document réalisé par l'État qui interdit de construire dans les zones les plus exposées et encadre les constructions dans les autres zones exposées.

Pour avoir tous les détails sur votre PPR, vous pouvez consulter le site de votre préfecture.



DDRM : DDRM76

Dans son Dossier Départemental des Risques Majeurs (DDRM), la préfecture a classé votre commune à risque pour les aléas et sous aléas :

[Risque industriel](#)

2 entreprise(s) SEVESO seuil haut sur la commune

Nom de l'établissement	Statut SEVESO
TEPSA FRANCE	Seveso seuil haut
LUBRIZOL FRANCE	Seveso seuil haut

5 entreprise(s) SEVESO seuil bas sur la commune

Nom de l'établissement	Statut SEVESO
TOTALENERGIES LUBRIFIANTS	Seveso seuil bas
SYNDICAT MIXTE D ELIMINATION DES DECHETS DE L	Seveso seuil bas
HEXION (ex.MOMENTIVE SPECIALTY CHEMICALS	Seveso seuil bas
TRIADIS SERVICES	Seveso seuil bas
TOTALENERGIES LUBRIFIANTS	Seveso seuil bas

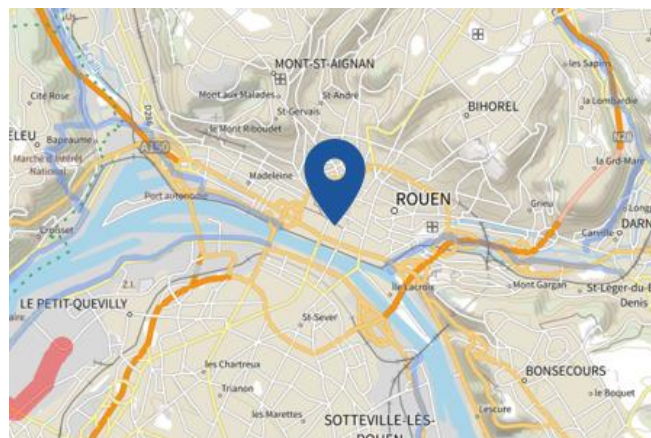
3 installation(s) classée(s) non SEVESO manipulant des substances et mélanges dangereux sur la commune

Nom de l'établissement	Statut SEVESO
AXIMUM INDUSTRIE	Non Seveso
SPIE BATIGNOLLES LE FOLL TP	Non Seveso
SNCF VOYAGEURS	Non Seveso

Canalisations de transport de matières dangereuses sur Rouen

Risque sur la commune **CONCERNÉ**

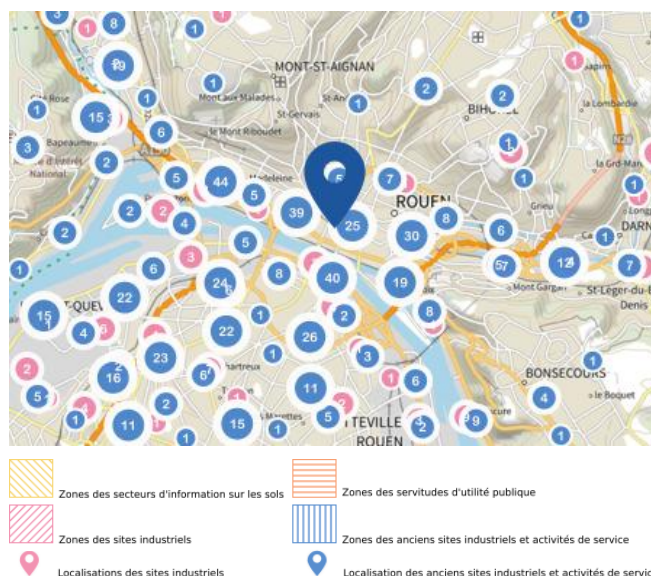
Les canalisations sont fixes et protégées. En général, elles sont enterrées à au moins 80 cm de profondeur. Les canalisations sont utilisées pour le transport sur grandes distances du gaz naturel (gazoducs), des hydrocarbures liquides ou liquéfiés (oléoducs, pipelines), de certains produits chimiques (éthylène, propylène...) et de la saumure (saumoduc).



Risque de pollution des sols sur Rouen

Risque sur la commune **CONCERNÉ**

Un site pollué est un site qui, du fait d'anciens dépôts de déchets ou d'infiltration de substances polluantes, présente une pollution susceptible de provoquer une nuisance ou un risque pérenne pour les personnes ou l'environnement.



Informations détaillées :



SIS :

Votre commune contient un secteur d'information sur les sols (SIS) pouvant occasionner des obligations et des restrictions d'usage.
Renseignez vous auprès de votre mairie.



SUP :

Votre commune contient un sol pollué occasionnant des obligations et des restrictions d'usage.
Renseignez vous auprès de votre mairie.

Liste des sites pollués ou potentiellement pollués recensés dans un rayon de 250m en annexe 3.

Liste des anciens sites industriels ou activités de service recensés dans un rayon de 500m en annexe 4.

Annexe 1 : Liste des mouvements de terrain recensés dans un rayon de 100m

9 mouvements de terrain recensés dans la commune

Identifiant	Type	Lieu
11101101	Chute de blocs / Eboulement	Côte de Bonsecours
11101102	Effondrement / Affaissement	
11101103	Chute de blocs / Eboulement	Côte Ste-Catherine
11101104	Effondrement / Affaissement	
11102342	Chute de blocs / Eboulement	côte Sainte Catherine
11102343	Chute de blocs / Eboulement	
11102344	Chute de blocs / Eboulement	Côte Sainte Catherine
11102345	Chute de blocs / Eboulement	
11103516	Chute de blocs / Eboulement	Côte de Bonsecours

Annexe 2 : Liste des cavités recensées dans un rayon de 100m

30 cavités recensées dans la commune

Identifiant	Type	Nom
HNOIE0022991	ouvrage civil	76540_30
HNOIE0022992	ouvrage civil	76540_30
HNOIE0022993	carrière	76540_31
HNOIE0022994	naturelle	76540_34
HNOIE0022995	naturelle	76540_34
HNOIE0022996	carrière	76540_35
HNOIE0022997	ouvrage civil	76540_36
HNOIE0022998	ouvrage civil	76540_37
HNOIE0022999	ouvrage civil	76540_38
HNOIE0023000	ouvrage civil	76540_39
HNOIE0023001	ouvrage civil	76540_40
HNOIE0023002	ouvrage civil	76540_41
HNOIE0023003	ouvrage civil	76540_42
HNOIE0023004	ouvrage civil	76540_43
HNOIE0023005	ouvrage civil	76540_44
HNOIE0023006	ouvrage civil	76540_45
HNOIE0023007	ouvrage civil	76540_46
HNOIE0023008	ouvrage civil	76540_47
HNOIE0023009	ouvrage civil	76540_48
HNOIE0023010	ouvrage civil	76540_49
HNOIE0023011	ouvrage civil	76540_50
HNOIE0023012	indéterminé	76540_51
HNOIE0023013	indéterminé	76540_51
HNOIE0023014	naturelle	76540_69
HNOIE0023015	naturelle	76540_70
HNOIE0023016	indéterminé	76540_76
HNOIE0023017	naturelle	76540_77
HNOIE0023018	ouvrage civil	76540_80
HNOIE0023019	ouvrage civil	76540_81
HNOIE0023020	indéterminé	76540_82

Annexe 3 : Liste des sites pollués ou potentiellement pollués recensés dans un rayon de 250m

Les tableaux ci-dessous répertorient les sites pollués ou potentiellement pollués ainsi que les anciens sites industriels ou activités de service (base de données CASIAS) sur votre commune.

39 sites pollués ou potentiellement pollués à moins de 250m

Identifiant	Nom établissement	Statut instruction
SSP000952701	TCAR	En cours
SSP000979301	Terminal T42	En cours
SSP001044601	LUBRIZOL FRANCE	En cours
SSP001169701	Carflore	En cours
SSP001235301	Station-service TOTAL relais repainville	En cours
SSP001252401	CCI SEINE MER NORMANDIE	En cours
SSP000467201	Rouen Chatelet - Ilot 4C	Clôturée
SSP000464601	Atelier Rouennais d'électrolyse	Clôturée
SSP000464601	Atelier Rouennais d'électrolyse	Clôturée
SSP000462001	Station service ELAN	Clôturée
SSP000461801	MARAIS MARINOX	Clôturée
SSP000461901	station Total (relais de repainville)	Clôturée
SSP000462301	Ancienne station service Elf (route de Lyons)	En cours
SSP000467301	dépôt de voirie de la rue du docteur cauchois	Clôturée
SSP000491001	Bammeville	Clôturée
SSP000462601	Ensemble immobilier LAFAYETTE - ROUEN - (ex SARL IMMODEL/AD	Clôturée
SSP000462701	Station service SHELL (rue DESSEAUX)	Clôturée
SSP000461201	Trémie Pasteur	Clôturée
SSP000460601	Ancienne usine à gaz de des Emmurées	Clôturée
SSP000461301	PRESQU'ÎLE ROLLET / SOLACHAR	Clôturée
SSP000463901	Boulonnerie de Rouen - Usine Valtier	Clôturée
SSP000703001	Docks 76	Clôturée
SSP000866301	GRANDE PAROISSE USINE ROUEN B	Clôturée
SSP000466901	site rue saint julien	Clôturée
SSP000467001	"lot square" sis rue Chanzy	Clôturée
SSP000467501	CONSORTS MICHAUX	Clôturée
SSP000467701	7 rue du trianon	Clôturée
SSP000468701	Quais Bas Rive Gauche	Clôturée
SSP000468801	Prequ'ile Waddington	Clôturée
SSP000467101	ilôt 25A de la rue aux anglais	Clôturée
SSP000467601	Ancien site SCHENKER	Clôturée
SSP000467801	ancien site "WEBERT et RICOEUR"	Clôturée
SSP000468601	place des chartreux	Clôturée

Identifiant	Nom établissement	Statut instruction
SSP000467901	Usine d'incinération du val Eauplet - Rouen	Clôturée
SSP000467401	Eco-quartier FLAUBERT	Clôturée
SSP000468101	Luciline - espace publics	Clôturée
SSP000468201	Luciline - Site Dispano	Clôturée
SSP000468401	ZAC AUBETTE - MARTAINVILLE	Clôturée
SSP000491001	Bammeville	Clôturée

Annexe 4 : Liste des anciens sites industriels ou activités de service recensés dans un rayon de 500m

560 anciens sites industriels ou activités de service à moins de 500m

Identifiant	Nom établissement	Etat	Activité principale
SSP4087328	GRANDE PAROISSE SA	En arrêt	
SSP3865122		Indéterminé	
SSP3865109	MARAIS MARINOX	En arrêt	
SSP3865098	EDF GDF	Indéterminé	
SSP3865068		Indéterminé	
SSP3865004		Indéterminé	
SSP3865003		Indéterminé	
SSP3865002		Indéterminé	
SSP3865001		Indéterminé	
SSP3865000		Indéterminé	
SSP3864999		Indéterminé	
SSP3864998		En arrêt	
SSP3864997		Indéterminé	
SSP3864996		Indéterminé	
SSP3864995		Indéterminé	
SSP3864994		Indéterminé	
SSP3864993		Indéterminé	
SSP3864992		Indéterminé	
SSP3864991		Indéterminé	
SSP3864878		Indéterminé	
SSP3864867	ferrailleur	En arrêt	
SSP3864866	ferrailleur	En arrêt	
SSP3864853		Indéterminé	
SSP3864836		Indéterminé	
SSP3864835		Indéterminé	
SSP3864818		Indéterminé	
SSP3864813		En arrêt	
SSP3864801	garage St Hilaire	En arrêt	
SSP3864780	teinturerie	Indéterminé	
SSP3864779	teinturerie	En arrêt	
SSP3864778	Relais du Nouveau Monde	En arrêt	
SSP3864777	Relais St Sever	En arrêt	
SSP3864760	carrosserie	Indéterminé	
SSP3864759	carrosserie	Indéterminé	
SSP3864758		Indéterminé	
SSP3864713	station service	Indéterminé	
SSP3864711		Indéterminé	
SSP3864710		Indéterminé	

Identifiant	Nom établissement	Etat	Activité principale
SSP3864709		Indéterminé	
SSP3864707		Indéterminé	
SSP3864639	pressing	Indéterminé	
SSP3864637	pressing	Indéterminé	
SSP3864636		En arrêt	
SSP3864635		Indéterminé	
SSP3864634		En arrêt	
SSP3864572	garage	Indéterminé	
SSP3864571		Indéterminé	
SSP3864570		En arrêt	
SSP3864569	dépôt	Indéterminé	
SSP3864568	usine d'incinération	Indéterminé	
SSP3864567	station service	Indéterminé	
SSP3864565		En arrêt	
SSP3864503	station service "Relais du Mont	Indéterminé	
SSP3864502	location voitures	Indéterminé	
SSP3864501	garage carrosserie	En arrêt	
SSP3864500		En arrêt	
SSP3864499	décharge	En arrêt	
SSP3862732		Indéterminé	
SSP3862731		En arrêt	
SSP3862730		Indéterminé	
SSP3862729		En arrêt	
SSP3862728		Indéterminé	
SSP3862727		En arrêt	
SSP3862726		En arrêt	
SSP3862725		En arrêt	
SSP3862724		Indéterminé	
SSP3862723		Indéterminé	
SSP3862722		Indéterminé	
SSP3862721		Indéterminé	
SSP3862720		Indéterminé	
SSP3862719		En arrêt	
SSP3862718		En arrêt	
SSP3862717		Indéterminé	
SSP3862716		Indéterminé	
SSP3862715		Indéterminé	
SSP3862714		Indéterminé	
SSP3862713		Indéterminé	
SSP3862712		En arrêt	
SSP3862711		En arrêt	
SSP3862710		En arrêt	
SSP3862709		Indéterminé	
SSP3862708		Indéterminé	
SSP3862707		En arrêt	

Identifiant	Nom établissement	Etat	Activité principale
SSP3862706		Indéterminé	
SSP3862705		Indéterminé	
SSP3862704	Usine TCF France	Indéterminé	
SSP3862703	garage	Indéterminé	
SSP3862702		Indéterminé	
SSP3862701		En arrêt	
SSP3862700		En arrêt	
SSP3862699		En arrêt	
SSP3862698		Indéterminé	
SSP3862697		En arrêt	
SSP3862696	Rotonde Saint-Gervais	En arrêt	
SSP3862695		En arrêt	
SSP3862694		Indéterminé	
SSP3862693		En arrêt	
SSP3862692	Fossé St Filleul	Indéterminé	
SSP3862691		En arrêt	
SSP3862690		Indéterminé	
SSP3862689		Indéterminé	
SSP3862688		En arrêt	
SSP3862687		Indéterminé	
SSP3862686		En arrêt	
SSP3862685		En arrêt	
SSP3862684		En arrêt	
SSP3862683		En arrêt	
SSP3862682		En arrêt	
SSP3862681		En arrêt	
SSP3862680		En arrêt	
SSP3862679		En arrêt	
SSP3862669		En arrêt	
SSP3862668		En arrêt	
SSP3862667		En arrêt	
SSP3862666		En arrêt	
SSP3862665		En arrêt	
SSP3862664		En arrêt	
SSP3862663		En arrêt	
SSP3862662	Ecole de médecine	En arrêt	
SSP3862661		En arrêt	
SSP3862660		En arrêt	
SSP3862659	pressing	Indéterminé	
SSP3862658		En arrêt	
SSP3862657		En arrêt	
SSP3862656		En arrêt	
SSP3862655		En arrêt	
SSP3862654		En arrêt	
SSP3862653		En arrêt	

Identifiant	Nom établissement	Etat	Activité principale
SSP3862652		En arrêt	
SSP3862651		En arrêt	
SSP3862650		En arrêt	
SSP3862649		En arrêt	
SSP3862648		En arrêt	
SSP3862647		En arrêt	
SSP3862646		Indéterminé	
SSP3862645		En arrêt	
SSP3862644		Indéterminé	
SSP3862643		En arrêt	
SSP3862642		En arrêt	
SSP3862641	Parking souterrain de l'Hotel de Ville	Indéterminé	
SSP3862640		En arrêt	
SSP3862639		En arrêt	
SSP3862638		Indéterminé	
SSP3862637		Indéterminé	
SSP3862636		Indéterminé	
SSP3862635		Indéterminé	
SSP3862634		Indéterminé	
SSP3862633		Indéterminé	
SSP3862632		Indéterminé	
SSP3862631		En arrêt	
SSP3862630	biscuiterie	Indéterminé	
SSP3862629		Indéterminé	
SSP3862628		En arrêt	
SSP3862627		En arrêt	
SSP3862626		En arrêt	
SSP3862625		En arrêt	
SSP3862624		En arrêt	
SSP3862623		En arrêt	
SSP3862622		Indéterminé	
SSP3862621		Indéterminé	
SSP3862620		En arrêt	
SSP3862619	pressing	Indéterminé	
SSP3862618		En arrêt	
SSP3862617		En arrêt	
SSP3862616		Indéterminé	
SSP3862615		Indéterminé	
SSP3862614	concessionnaire HONDA	Indéterminé	
SSP3862613		En arrêt	
SSP3862612		Indéterminé	
SSP3862611		Indéterminé	
SSP3862610		En arrêt	
SSP3862609		En arrêt	
SSP3862608		En arrêt	

Identifiant	Nom établissement	Etat	Activité principale
SSP3862607		En arrêt	
SSP3862606		En arrêt	
SSP3862605		Indéterminé	
SSP3862604		Indéterminé	
SSP3862603		Indéterminé	
SSP3862602		Indéterminé	
SSP3862601	usine d'incinération d'OM	En arrêt	
SSP3862600		Indéterminé	
SSP3862599		En arrêt	
SSP3862598		Indéterminé	
SSP3862597		En arrêt	
SSP3862596		En arrêt	
SSP3862595		En arrêt	
SSP3862594		En arrêt	
SSP3862593	décharge sauvage	Indéterminé	
SSP3862592		Indéterminé	
SSP3862591	carrière	Indéterminé	
SSP3862590		Indéterminé	
SSP3862589		Indéterminé	
SSP3862588		Indéterminé	
SSP3862587		En arrêt	
SSP3862586		En arrêt	
SSP3862585		En arrêt	
SSP3862584		En arrêt	
SSP3862583		Indéterminé	
SSP3862582		En arrêt	
SSP3862581		En arrêt	
SSP3862580		En arrêt	
SSP3862579		En arrêt	
SSP3862578		En arrêt	
SSP3862577		Indéterminé	
SSP3862576		Indéterminé	
SSP3862575		En arrêt	
SSP3862574		En arrêt	
SSP3862573		En arrêt	
SSP3862572		Indéterminé	
SSP3862571		Indéterminé	
SSP3862570		Indéterminé	
SSP3862569	quincaillerie	Indéterminé	
SSP3862568		En arrêt	
SSP3862567		En arrêt	
SSP3862566		En arrêt	
SSP3862565		Indéterminé	
SSP3862564		Indéterminé	
SSP3862563		Indéterminé	

Identifiant	Nom établissement	Etat	Activité principale
SSP3862562		En arrêt	
SSP3862561		En arrêt	
SSP3862560	garage	Indéterminé	
SSP3862559		Indéterminé	
SSP3862558		Indéterminé	
SSP3862557		En arrêt	
SSP3862556		En arrêt	
SSP3862555	garage	Indéterminé	
SSP3862554		En arrêt	
SSP3862553		En arrêt	
SSP3862552	Chèques Postaux	En arrêt	
SSP3862551	carrosserie	Indéterminé	
SSP3862550	DAC	En arrêt	
SSP3862549		Indéterminé	
SSP3862548		Indéterminé	
SSP3862547		Indéterminé	
SSP3862546		Indéterminé	
SSP3862545	station service MOBIL	Indéterminé	
SSP3862544	station service BP	En arrêt	
SSP3862543	station service BP	En arrêt	
SSP3862542		Indéterminé	
SSP3862541		Indéterminé	
SSP3862540	garage	Indéterminé	
SSP3862539	garage, garage Citroën	Indéterminé	
SSP3862538	garage	Indéterminé	
SSP3862537	station service TOTAL	En arrêt	
SSP3862536		En arrêt	
SSP3862535	station service SHELL	En arrêt	
SSP3862534	station service ANTAR	En arrêt	
SSP3862533		Indéterminé	
SSP3862532		En arrêt	
SSP3862531		Indéterminé	
SSP3862530		Indéterminé	
SSP3862529		Indéterminé	
SSP3862528		Indéterminé	
SSP3862527		Indéterminé	
SSP3862526	station service ELF	Indéterminé	
SSP3862525	centre commercial Saint Sever	Indéterminé	
SSP3862524		Indéterminé	
SSP3862523		Indéterminé	
SSP3862522	garage Saint Paul - Fenwick	En arrêt	
SSP3862521		En arrêt	
SSP3862520		Indéterminé	
SSP3862519		En arrêt	
SSP3862518		En arrêt	

Identifiant	Nom établissement	Etat	Activité principale
SSP3862517		En arrêt	
SSP3862516		Indéterminé	
SSP3862515	station service	En arrêt	
SSP3862514		En arrêt	
SSP3862513		Indéterminé	
SSP3862512	garage	En arrêt	
SSP3862511	station service MOBIL	En arrêt	
SSP3862510	station service ESSO	En arrêt	
SSP3862509		Indéterminé	
SSP3862508		En arrêt	
SSP3862507		Indéterminé	
SSP3862506		Indéterminé	
SSP3862505		Indéterminé	
SSP3862504		En arrêt	
SSP3862503		En arrêt	
SSP3862502	station service SHELL	En arrêt	
SSP3862501		Indéterminé	
SSP3862500		En arrêt	
SSP3862499		Indéterminé	
SSP3862498		Indéterminé	
SSP3862497	concession MAZDA	Indéterminé	
SSP3862496	garage Berliet	En arrêt	
SSP3862495	concession CHRYSLER	Indéterminé	
SSP3862494	concession CHRYSLER	Indéterminé	
SSP3862493	SIAN - garage Peugeot	Indéterminé	
SSP3862492		Indéterminé	
SSP3862491		Indéterminé	
SSP3862490	station service "Relais du Mont	Indéterminé	
SSP3862489	station service	En arrêt	
SSP3862488		Indéterminé	
SSP3862487		Indéterminé	
SSP3862486		Indéterminé	
SSP3862485	garage	Indéterminé	
SSP3862484	garage	Indéterminé	
SSP3862483	Centre de formation de la RNUR	En arrêt	
SSP3862482		En arrêt	
SSP3862481		En arrêt	
SSP3862480		En arrêt	
SSP3862479	station service ESSO	En arrêt	
SSP3862478		Indéterminé	
SSP3862477		En arrêt	
SSP3862476		En arrêt	
SSP3862475		En arrêt	
SSP3862474	quincaillerie	En arrêt	
SSP3862473		Indéterminé	

Identifiant	Nom établissement	Etat	Activité principale
SSP3862472		En arrêt	
SSP3862471		Indéterminé	
SSP3862470		En arrêt	
SSP3862469	garage	Indéterminé	
SSP3862468		En arrêt	
SSP3862467		Indéterminé	
SSP3862466	garage	En arrêt	
SSP3862465	station service ANTAR	En arrêt	
SSP3862464		En arrêt	
SSP3862463	station service ELF	Indéterminé	
SSP3862462		En arrêt	
SSP3862461		Indéterminé	
SSP3862460		Indéterminé	
SSP3862459		En arrêt	
SSP3862458	garage	En arrêt	
SSP3862457	garage	Indéterminé	
SSP3862456	garage St Georges	En arrêt	
SSP3862455	garage	Indéterminé	
SSP3862454	garage	En arrêt	
SSP3862453	garage	Indéterminé	
SSP3862452	garage	Indéterminé	
SSP3862451	garage	Indéterminé	
SSP3862450		Indéterminé	
SSP3862449		Indéterminé	
SSP3862448		En arrêt	
SSP3862447	station service SHELL	Indéterminé	
SSP3862446	station service ESSO	En arrêt	
SSP3862445	garage	En arrêt	
SSP3862444		Indéterminé	
SSP3862443	garage	Indéterminé	
SSP3862442	garage	En arrêt	
SSP3862441	garage	En arrêt	
SSP3862440	station service ANTAR	Indéterminé	
SSP3862439		Indéterminé	
SSP3862438		Indéterminé	
SSP3862437		Indéterminé	
SSP3862436	garage	Indéterminé	
SSP3862435	garage	En arrêt	
SSP3862434	garage	Indéterminé	
SSP3862433	garage	Indéterminé	
SSP3862432	garage	En arrêt	
SSP3862431		En arrêt	
SSP3862430	station service ESSO	En arrêt	
SSP3862429	garage Citroen	Indéterminé	
SSP3862428		Indéterminé	

Identifiant	Nom établissement	Etat	Activité principale
SSP3862427		En arrêt	
SSP3862426	garage	En arrêt	
SSP3862425	station service SHELL	En arrêt	
SSP3862424		En arrêt	
SSP3862423	SCETA Transports	Indéterminé	
SSP3862422	station service ANTAR	En arrêt	
SSP3862421		Indéterminé	
SSP3862420	station service TOTAL	Indéterminé	
SSP3862419	station service TOTAL	En arrêt	
SSP3862418		Indéterminé	
SSP3862417		En arrêt	
SSP3862416		Indéterminé	
SSP3862415		Indéterminé	
SSP3862414		Indéterminé	
SSP3862413		En arrêt	
SSP3862412		Indéterminé	
SSP3862411		Indéterminé	
SSP3862410		En arrêt	
SSP3862409		En arrêt	
SSP3862408	garage, station service BP	En arrêt	
SSP3862407	station service	Indéterminé	
SSP3862406		Indéterminé	
SSP3862405	garage	En arrêt	
SSP3862404	garage	Indéterminé	
SSP3862403	garage	En arrêt	
SSP3862402		Indéterminé	
SSP3862401		Indéterminé	
SSP3862400		En arrêt	
SSP3862399		En arrêt	
SSP3862398	station service SHELL	Indéterminé	
SSP3862397		En arrêt	
SSP3862396		En arrêt	
SSP3862395		Indéterminé	
SSP3862394		En arrêt	
SSP3862393		En arrêt	
SSP3862392	station TOTAL	En arrêt	
SSP3862391	station service TOTAL	En arrêt	
SSP3862390		En arrêt	
SSP3862389		En arrêt	
SSP3862388	Hôtel d'Angleterre	Indéterminé	
SSP3862387		En arrêt	
SSP3862386		Indéterminé	
SSP3862385		En arrêt	
SSP3862384	station service ESSO	Indéterminé	
SSP3862383		En arrêt	

Identifiant	Nom établissement	Etat	Activité principale
SSP3862382		En arrêt	
SSP3862381		Indéterminé	
SSP3862380		En arrêt	
SSP3862379		En arrêt	
SSP3862378	garage Renault	Indéterminé	
SSP3862377	carrosserie	Indéterminé	
SSP3862376		En arrêt	
SSP3862375		Indéterminé	
SSP3862374	station service ESSO	En arrêt	
SSP3862373	station service ESSO	Indéterminé	
SSP3862372		Indéterminé	
SSP3862371		Indéterminé	
SSP3862370		Indéterminé	
SSP3862369		En arrêt	
SSP3862368		Indéterminé	
SSP3862367		En arrêt	
SSP3862366		Indéterminé	
SSP3862365		Indéterminé	
SSP3862364		Indéterminé	
SSP3862363		En arrêt	
SSP3862362		Indéterminé	
SSP3862361		Indéterminé	
SSP3862360		Indéterminé	
SSP3862359		Indéterminé	
SSP3862358		Indéterminé	
SSP3862357		En arrêt	
SSP3862356		Indéterminé	
SSP3862355		Indéterminé	
SSP3862354		En arrêt	
SSP3862353		Indéterminé	
SSP3862352		En arrêt	
SSP3862351		En arrêt	
SSP3862350		En arrêt	
SSP3862349		En arrêt	
SSP3862348		Indéterminé	
SSP3862347		En arrêt	
SSP3862346		En arrêt	
SSP3862345		Indéterminé	
SSP3862344		En arrêt	
SSP3862343		Indéterminé	
SSP3862342	foyer "El Hadji Omai"	Indéterminé	
SSP3862341		En arrêt	
SSP3862340		En arrêt	
SSP3862339		Indéterminé	
SSP3862338		Indéterminé	

Identifiant	Nom établissement	Etat	Activité principale
SSP3862337		Indéterminé	
SSP3862336		Indéterminé	
SSP3862335		Indéterminé	
SSP3862334		Indéterminé	
SSP3862333		Indéterminé	
SSP3862332		Indéterminé	
SSP3862331		Indéterminé	
SSP3862330		Indéterminé	
SSP3862329		Indéterminé	
SSP3862328	Caserne Jean Rondeaux, Caserne de	En arrêt	
SSP3862327		Indéterminé	
SSP3862326		Indéterminé	
SSP3862325		En arrêt	
SSP3862324		En arrêt	
SSP3862323		En arrêt	
SSP3862322		Indéterminé	
SSP3862321		Indéterminé	
SSP3862320	Chaufferie des sapins	Indéterminé	
SSP3862319		En arrêt	
SSP3862318		Indéterminé	
SSP3862317		Indéterminé	
SSP3862316		En arrêt	
SSP3862315		Indéterminé	
SSP3862314		Indéterminé	
SSP3862313		En arrêt	
SSP3862312		Indéterminé	
SSP3862311		Indéterminé	
SSP3862310		En arrêt	
SSP3862309		En arrêt	
SSP3862308		Indéterminé	
SSP3861564		Indéterminé	
SSP3861563		Indéterminé	
SSP3861562		En arrêt	
SSP3861561		Indéterminé	
SSP3861560		En arrêt	
SSP3861559		Indéterminé	
SSP3861558		Indéterminé	
SSP3861557		En arrêt	
SSP3861556		En arrêt	
SSP3861555		Indéterminé	
SSP3861554	semoulerie	Indéterminé	
SSP3861553		Indéterminé	
SSP3861552		Indéterminé	
SSP3861551		Indéterminé	
SSP3861550		En arrêt	

Identifiant	Nom établissement	Etat	Activité principale
SSP3861549		Indéterminé	
SSP3861548		En arrêt	
SSP3861547		Indéterminé	
SSP3861546		En arrêt	
SSP3861545		Indéterminé	
SSP3861544		Indéterminé	
SSP3861543		En arrêt	
SSP3861542		Indéterminé	
SSP3861541		Indéterminé	
SSP3861540		Indéterminé	
SSP3861538		En arrêt	
SSP3861537		Indéterminé	
SSP3861536	Recette Principale	Indéterminé	
SSP3861535		En arrêt	
SSP3861534		Indéterminé	
SSP3861533		En arrêt	
SSP3861532		Indéterminé	
SSP3861531		Indéterminé	
SSP3861507		En arrêt	
SSP3861482	Site Lubrizol (en partie)	Indéterminé	
SSP3861431		Indéterminé	
SSP3861430		Indéterminé	
SSP3860491		Indéterminé	
SSP3860490		En arrêt	
SSP3860489		En arrêt	
SSP3860488		Indéterminé	
SSP3860487		Indéterminé	
SSP3860486		En arrêt	
SSP3860485		En arrêt	
SSP3860484		En arrêt	
SSP3860483		Indéterminé	
SSP3860482		En arrêt	
SSP3860481		Indéterminé	
SSP3860480		En arrêt	
SSP3860479		En arrêt	
SSP3860478		En arrêt	
SSP3860477		Indéterminé	
SSP3860476		Indéterminé	
SSP3860475		Indéterminé	
SSP3860474		Indéterminé	
SSP3860473		En arrêt	
SSP3860472		Indéterminé	
SSP3860471		Indéterminé	
SSP3860470		En arrêt	
SSP3860469		Indéterminé	

Identifiant	Nom établissement	Etat	Activité principale
SSP3860468		En arrêt	
SSP3860467		En arrêt	
SSP3860466		En arrêt	
SSP3860465		En arrêt	
SSP3860464		En arrêt	
SSP3860463		En arrêt	
SSP3860462		En arrêt	
SSP3860461		En arrêt	
SSP3860460		Indéterminé	
SSP3860459		Indéterminé	
SSP3860458		En arrêt	
SSP3860457		Indéterminé	
SSP3860456		En arrêt	
SSP3860442		Indéterminé	
SSP3860441		En arrêt	
SSP3860440		En arrêt	
SSP3860439		En arrêt	
SSP3860438		En arrêt	
SSP3860437		Indéterminé	
SSP3860436		En arrêt	
SSP3860435		En arrêt	
SSP3860434		En arrêt	
SSP3860433		En arrêt	
SSP3860432		Indéterminé	
SSP3860431		Indéterminé	
SSP506735	EDF Les Emmurés	En arrêt	
SSP506107	Entreprise MAES et Cie	En arrêt	



RÉPUBLIQUE
FRANÇAISE

Liberté
Égalité
Fraternité



QUE FAIRE
EN CAS D'...

Premier risque naturel en France, les
inondations concernent une très grande
majorité des territoires français.

INONDATION ?

Avant une inondation

- **RENSEIGNEZ-VOUS** auprès de la **mairie** sur le type d'inondation qui vous concerne et les mesures de protection (lieux d'hébergement en cas d'évacuation, etc.)
- **FAITES RÉALISER** un **diagnostic** de vulnérabilité de votre maison
- **PRÉPAREZ** votre **kit d'urgence 72 heures** avec les objets et articles essentiels
- **PRÉVOYEZ** les **dispositifs de protection à installer** : sacs de sable, barrières amovibles (batardeaux) et le matériel pour surélever les meubles
- **AMÉNAGEZ** une **zone refuge** à l'étage, avec une ouverture permettant l'évacuation **OU IDENTIFIEZ** un lieu à proximité pour vous réfugier

Quand une inondation est annoncée et que l'eau monte

- **ÉLOIGNEZ-VOUS** des cours d'eau, des berges et des ponts
- **REPORTÉZ** tous vos déplacements, que ce soit à pied ou en voiture
- **N'ALLEZ PAS CHERCHER** vos enfants à l'école ou à la crèche : ils y sont en sécurité
- **INFORMEZ-VOUS** sur les sites Météo-France et Vigicrues
- **INSTALLEZ** les dispositifs de protection, sans vous mettre en danger, et placez en hauteur les produits polluants
- **COUPEZ**, si possible, les réseaux de gaz, d'électricité et de chauffage
- **RÉFUGIEZ-VOUS** dans un bâtiment, en hauteur ou à l'étage, avec le kit d'urgence 72 heures
- **NE DESCENDEZ PAS** dans les sous-sols ou les parkings souterrains

Pendant toute la durée de l'inondation



NE PRENEZ PAS VOTRE VOITURE, 30 cm d'eau suffisent à emporter une voiture



ÉVITEZ DE TÉLÉPHONER afin de laisser les réseaux disponibles pour les secours



RESTEZ À L'ABRI, n'évacuez votre domicile que sur ordre des autorités



RESTEZ À L'ÉCOUTE des consignes des autorités

POUR EN SAVOIR PLUS : georisques.gouv.fr



RÉPUBLIQUE
FRANÇAISE

Liberté
Égalité
Fraternité



QUE FAIRE
EN CAS DE...

Le séisme est le risque naturel majeur potentiellement le plus meurtrier, tant par ses effets directs (chutes d'objets et effondrement de bâtiments) qu'indirects (mouvements de terrain, tsunami, etc.).

SÉISME ?

Avant les secousses, préparez-vous

- **REPÉREZ les endroits où vous protéger :** loin des fenêtres, sous un meuble solide
- **FIXEZ les appareils et meubles lourds** pour éviter qu'ils ne soient projetés ou renversés
- **PRÉPAREZ VOTRE KIT D'URGENCE 72H** avec les objets et articles essentiels
- **FAITES RÉALISER UN DIAGNOSTIC de vulnérabilité** de votre bâtiment



Pendant les secousses

- **ABRITEZ-VOUS PRÈS D'UN MUR**, d'une structure porteuse ou sous des meubles solides
- **ELOIGNEZ-VOUS DES FENÊTRES** pour éviter les bris de verre
- Si vous êtes en rez-de-chaussée ou à proximité d'une sortie, **ÉLOIGNEZ-VOUS DU BÂTIMENT**
- **NE RESTEZ PAS PRÈS DES LIGNES ÉLECTRIQUES** ou d'ouvrages qui pourraient s'effondrer (ponts, corniches, ...)
- **EN VOITURE, NE SORTEZ PAS** et arrêtez-vous à distance des bâtiments
- **RESTEZ ATTENTIF :** après une première secousse, il peut y avoir des répliques



Après les secousses



SORTEZ DU BÂTIMENT, évacuez par les escaliers et éloignez-vous de ce qui pourrait s'effondrer



ELOIGNEZ-VOUS DES CÔTES et rejoignez les hauteurs : un séisme peut provoquer un tsunami



ÉVITEZ DE TÉLÉPHONER afin de laisser les réseaux disponibles pour les secours



RESTEZ À L'ÉCOUTE des consignes des autorités

POUR EN SAVOIR PLUS : georisques.gouv.fr



RÉPUBLIQUE
FRANÇAISE

Liberté
Égalité
Fraternité



QUE FAIRE
EN CAS D'...

Un accident industriel peut exposer la population et l'environnement à des effets thermiques, toxiques ou de surpression, jusqu'à plusieurs dizaines de kilomètres du lieu de l'accident.

ACCIDENT INDUSTRIEL ?

Si vous vivez dans une zone à risques industriels majeurs

- **DEMANDEZ À VOTRE MAIRIE** les brochures d'information éditées par l'industriel en lien avec la **préfecture** : elles informent sur les signaux d'alerte et indiquent la conduite à tenir
- **IDENTIFIEZ LE SIGNAL NATIONAL D'ALERTE** pour le reconnaître en cas d'événement
- **PRÉPAREZ VOTRE KIT D'URGENCE 72h** et munissez-vous de gros scotch

Alerte



Fin d'alerte



En cas d'accident industriel, dès que vous entendez le signal sonore d'alerte

- **METTEZ-VOUS À L'ABRI** dans un bâtiment en dur, fermez portes et fenêtres
- **ELOIGNEZ-VOUS DES FENÊTRES** afin de vous protéger des éclats de verre éventuels
- **CALFEUTREZ AVEC LE GROS SCOTCH LES OUVERTURES ET LES AÉRATIONS**, arrêtez la ventilation et la climatisation
- **EN CAS DE GÊNE RESPIRATOIRE** respirez à travers un linge humide
- **SI VOUS ÊTES DANS VOTRE VÉHICULE**, gagnez un bâtiment le plus rapidement possible
- **N'ALLEZ PAS CHERCHER VOS ENFANTS**, ils sont pris en charge par les équipes pédagogiques ou les secours



Jusqu'à la fin de l'alerte



RESTEZ À L'ÉCOUTE
des consignes des autorités



ÉVITEZ DE TÉLÉPHONER
afin de laisser les réseaux disponibles pour les secours



RESTEZ À L'ABRI,
n'évacuez votre domicile que sur ordre des autorités



NE FUMEZ PAS,
évitiez toute flamme ou étincelle