

GÉORISQUES

Rapport de risques

 **Commune recherchée :**

92500 Rueil-Malmaison

Ce rapport de risques est délivré à titre informatif.
Il a pour but de vous montrer une vision simplifiée des risques naturels et technologiques situés près de chez vous.

Vous pouvez consulter nos conditions d'utilisation sur :
georisques.gouv.fr/cgu

6 Risques naturels identifiés :



INONDATION

EI sur ma commune :

EXISTANT



REMONTÉE DE NAPPE

EI sur ma commune :

EXISTANT



SÉISME

EI sur ma commune :

FAIBLE



MOUVEMENTS DE TERRAIN

EI sur ma commune :

EXISTANT



RETRAIT GONFLEMENT DES
ARGILES

EI sur ma commune :

IMPORTANT



RADON

EI sur ma commune :

FAIBLE

3 Risques technologiques identifiés :



INSTALLATIONS INDUSTRIELLES
CLASSÉES (ICPE)

EI sur ma commune :

CONCERNÉ



CANALISATIONS DE TRANSPORT
DE MATIÈRES DANGEREUSES

EI sur ma commune :

CONCERNÉ



POLLUTION DES SOLS

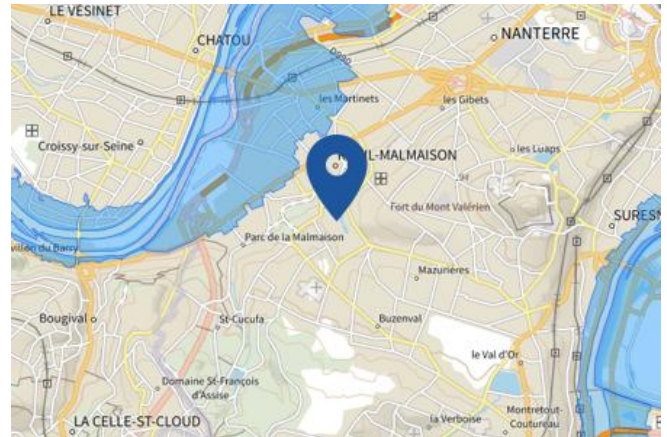
EI sur ma commune :

CONCERNÉ

Risque d'inondation sur Rueil-malmaison

 Risque sur la commune **EXISTANT**

L'inondation est une submersion, rapide ou lente, d'une zone habituellement hors de l'eau.



 Zone à risque entraînant une servitude d'utilité publique

Informations détaillées :



PPRN : PPRI de la Seine

Le plan de prévention des risques naturels (PPRN) de type Inondation nommé PPRI de la Seine a été approuvé sur votre commune.

Date de prescription : 29/05/1998

Date d'approbation : 09/01/2004

Le PPR couvre les aléas suivant :

Inondation

[Par une crue à débordement lent de cours d'eau](#)

Le plan de prévention des risques est un document réalisé par l'État qui interdit de construire dans les zones les plus exposées et encadre les constructions dans les autres zones exposées.

Pour avoir tous les détails sur votre PPR, vous pouvez consulter le site de votre préfecture.



TRI : TRI Métropole Francilienne

Un territoire à risque important d'inondation (TRI) est une zone où les enjeux potentiellement exposés aux inondations sont les plus importants. L'identifiant de votre TRI est : 93DRIEE_IF20140001



AZI : La Seine

L'atlas des zones inondables (AZI) vise à faciliter la connaissance des risques d'inondations par les collectivités territoriales, les services de l'État et le public.

Risque d'inondation sur Rueil-malmaison



DDRM : **DDRM92**

Dans son Dossier Départemental des Risques Majeurs (DDRM), la préfecture a classé votre commune à risque pour les aléas et sous aléas :

[Inondation](#)

13 inondations classées en catastrophe naturelle dans ma commune :

Une CATNAT est une Catastrophe Naturelle, liée à un phénomène ou conjonction de phénomènes dont les effets sont particulièrement dommageables. Lorsqu'une catastrophe naturelle frappe un territoire, on dit que "le territoire est en état de catastrophe naturelle".

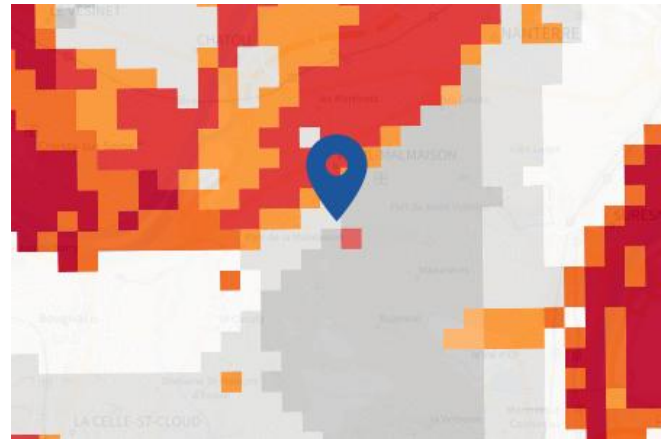
Code NOR	Libellé	Début le	Sur le journal officiel du
INTE2433751A	Inondations et/ou Coulées de Boue	08/10/2024	20/12/2024
INTE2127287A	Inondations et/ou Coulées de Boue	22/06/2021	28/09/2021
INTE2127287A	Inondations et/ou Coulées de Boue	04/06/2021	28/09/2021
INTE1824833A	Inondations et/ou Coulées de Boue	22/05/2018	20/10/2018
INTE1804348A	Inondations et/ou Coulées de Boue	15/01/2018	15/02/2018
INTE1615488A	Inondations et/ou Coulées de Boue	28/05/2016	09/06/2016
IOCE0756782A	Inondations et/ou Coulées de Boue	24/04/2007	14/06/2007
INTE0300708A	Inondations et/ou Coulées de Boue	02/07/2003	20/12/2003
INTE9900627A	Mouvement de Terrain	25/12/1999	30/12/1999
INTE9900444A	Inondations et/ou Coulées de Boue	30/05/1999	20/10/1999
INTE9700555A	Inondations et/ou Coulées de Boue	05/08/1997	30/12/1997
INTE9200533A	Inondations et/ou Coulées de Boue	31/05/1992	16/01/1993
NOR19840716	Inondations et/ou Coulées de Boue	05/07/1983	10/08/1984

Risque de remontées de nappe sur Rueil-malmaison

Risque sur la commune **EXISTANT**

Une inondation par remontée de nappe se produit lorsque la nappe phréatique (le réservoir d'eau souterrain) sature le sol et remonte à la surface, souvent après des pluies prolongées ou des crues.

Les remontées de nappes peuvent provoquer l'inondation de caves et engendrer l'endommagement du bâti, notamment du fait d'infiltrations dans les murs. A long terme, des infiltrations dans les murs peuvent désagréger les mortiers. Il faut être très prudent lors des opérations de pompage lorsque des caves ont été inondées afin de ne pas fragiliser les murs à cause d'une différence de pression exercée par l'eau.



 Zones potentiellement sujettes aux débordements de nappe fiabilité FORTE	 Zones potentiellement sujettes aux inondations de cave fiabilité FORTE	 Pas de débordement de nappe ni d'inondations de cave fiabilité FORTE
 Zones potentiellement sujettes aux débordements de nappe fiabilité MOYENNE	 Zones potentiellement sujettes aux inondations de cave fiabilité MOYENNE	 Pas de débordement de nappe ni d'inondations de cave fiabilité MOYENNE
 Zones potentiellement sujettes aux débordements de nappe fiabilité FAIBLE	 Zones potentiellement sujettes aux inondations de cave fiabilité FAIBLE	 Pas de débordement de nappe ni d'inondations de cave fiabilité FAIBLE
 Zones potentiellement sujettes aux débordements de nappe fiabilité INCONNUE	 Zones potentiellement sujettes aux inondations de cave fiabilité INCONNUE	 Pas de débordement de nappe ni d'inondations de cave fiabilité INCONNUE

Informations détaillées :



REMONTÉE DE NAPPES :

Votre niveau d'exposition aux remontées de nappes est : Zones potentiellement sujettes aux débordements de nappe.

L'indication de fiabilité associé à votre zone est : FORTE

Risque de séisme sur Rueil-malmaison

Risque sur la commune **FAIBLE**

Les tremblements de terre naissent généralement dans les profondeurs de l'écorce terrestre et causent des secousses plus ou moins violentes à la surface du sol. Généralement engendrés par la reprise d'un mouvement tectonique le long d'une faille, ils peuvent avoir pour conséquence d'autres phénomènes : mouvements de terrain, raz de marée, liquéfaction des sols (perte de portance), effet hydrologique.

Certains sites, en fonction de leur relief et de la nature du sol, peuvent amplifier les mouvements créés par le séisme. On parle alors d'effet de site. On caractérise un séisme par sa magnitude (énergie libérée) et son intensité (effets observés ou ressentis par l'homme, ampleurs des dégâts aux constructions).



Informations détaillées :



SÉISME : Échelle règlementaire et obligations associées

Sur l'échelle règlementaire, à votre adresse, le risque sismique est de 1/5.

Pour votre sécurité, à partir d'un risque de niveau 2, des obligations en cas de travaux ou de construction sont liées à prévenir votre risque sismique. Vous pouvez les consulter sur cette fiche.

Risque de mouvements de terrain sur Rueil-malmaison

Risque sur la commune **EXISTANT**

Les mouvements de terrain regroupent un ensemble de déplacements, plus ou moins brutaux, du sol ou du sous-sol.

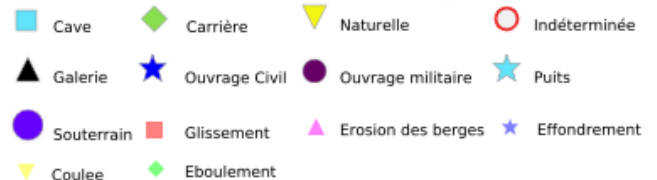
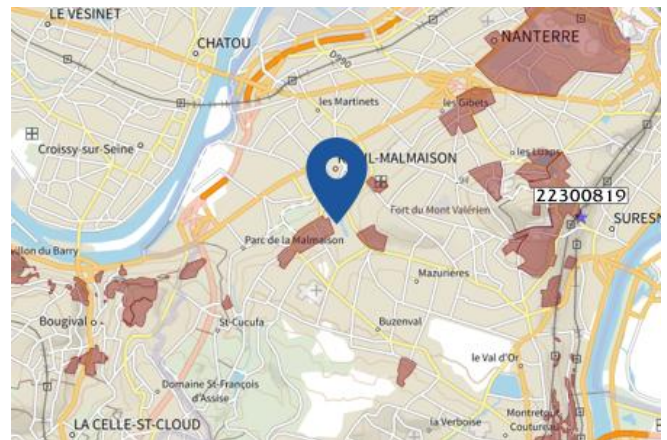
Les volumes en jeu peuvent aller de quelques mètres cubes à plusieurs millions de mètres cubes.

Les déplacements peuvent être lents (quelques millimètres par an) à très rapides (quelques centaines de mètres par jour).

Généralement, les mouvements de terrain mobilisant un volume important sont peu rapides. Ces phénomènes sont souvent très destructeurs, car les aménagements humains y sont très sensibles et les dommages aux biens sont considérables et souvent irréversibles.

Pour les départements 78, 91, 95 ainsi que Paris-Petite couronne les données cavités ne sont pas présentées sur le portail Géorisques. Nous vous invitons, si vous souhaitez plus d'information pour ces zones géographiques, à consulter les sites suivants :

- Paris petite couronne : <https://www.paris.fr/pages/tout-savoir-sur-les-sous-sols-2317/>
- Départements 78,91,95 : www.igc-versailles.fr/



Les types de risques mouvements de terrain à ma commune:

- Affaissements et effondrements d'origine anthropique (anciennes carrières souterraines, hors mines) : Cavités souterraines formées naturellement, générant des vides dont les toits sont susceptibles de rompre subitement

Informations détaillées :

PPRN : R111.3 sur la commune Rueil-Malmaison

Le plan de prévention des risques naturels (PPRN) de type Mouvements de terrain nommé R111.3 sur la commune Rueil-Malmaison a été approuvé sur votre commune.

Date de prescription : 31/07/1984

Date d'approbation : 07/08/1985

Le PPR couvre les aléas suivant :

Mouvement de terrain

Affaissements et effondrements d'origine anthropique (anciennes carrières souterraines, hors mines)

Le plan de prévention des risques est un document réalisé par l'État qui interdit de construire dans les zones les plus exposées et encadre les constructions dans les autres zones exposées.

Pour avoir tous les détails sur votre PPR, vous pouvez consulter le site de votre préfecture.

DDRM : DDRM92

Dans son Dossier Départemental des Risques Majeurs (DDRM), la préfecture a classé votre commune à risque pour les aléas et sous aléas :

Mouvement de terrain

Tassements différentiels

Affaissements et effondrements d'origine anthropique (anciennes carrières souterraines, hors mines)

1 Mouvements de terrain classés en catastrophe naturelle dans ma commune :

Une CATNAT est une Catastrophe Naturelle, liée à un phénomène ou conjonction de phénomènes dont les effets sont particulièrement dommageables. Lorsqu'une catastrophe naturelle frappe un territoire, on dit que "le territoire est en état de catastrophe naturelle".

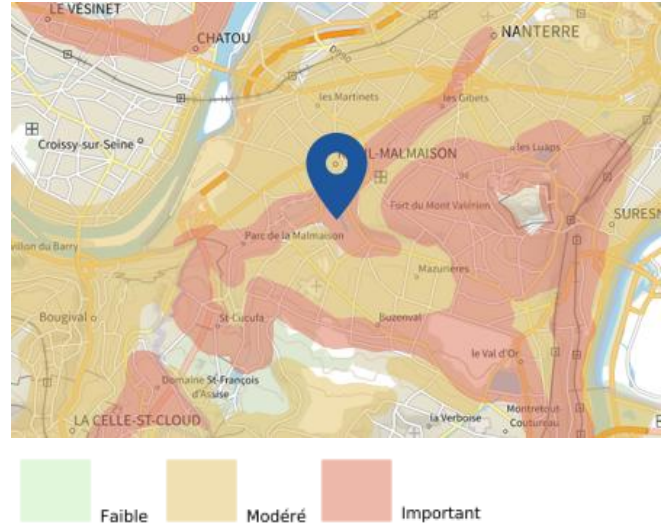
Risque de mouvements de terrain sur Rueil-malmaison

Code NOR	Libellé	Début le	Sur le journal officiel du
INTE9900627A	Mouvement de Terrain	25/12/1999	30/12/1999

Risque de retrait gonflement des argiles sur Rueil-malmaison

 Risque sur la commune **IMPORTANT**

Les sols qui contiennent de l'argile gonflent en présence d'eau (saison des pluies) et se tassent en saison sèche. Ces mouvements de gonflement et de rétraction du sol peuvent endommager les bâtiments (fissuration). Les maisons individuelles qui n'ont pas été conçues pour résister aux mouvements des sols argileux peuvent être significativement endommagées. C'est pourquoi le phénomène de retrait et de gonflement des argiles est considéré comme un risque naturel. Le changement climatique, avec l'aggravation des périodes de sécheresse, augmente ce risque.



Informations détaillées :



RGA : Échelle règlementaire et obligations associées

Sur l'échelle règlementaire, à votre adresse, le risque de gonflement des argiles est de **2/3**.
 Pour votre sécurité, des obligations en cas de travaux ou de construction sont liées à prévenir le risque.

4 sécheresses classées en catastrophe naturelle dans ma commune :

Une CATNAT est une Catastrophe Naturelle, liée à un phénomène ou conjonction de phénomènes dont les effets sont particulièrement dommageables. Lorsqu'une catastrophe naturelle frappe un territoire, on dit que "le territoire est en état de catastrophe naturelle".

Code NOR	Libellé	Début le	Sur le journal officiel du
INTE2112080A	Sécheresse	01/07/2020	07/05/2021
INTE1917051A	Sécheresse	01/10/2018	17/07/2019
INTE0400656A	Sécheresse	01/07/2003	26/08/2004
INTE9800067A	Sécheresse	01/01/1996	28/03/1998

Risque radon sur Rueil-malmaison

 Risque sur la commune **FAIBLE**

Le radon est un gaz radioactif naturel. Il est présent dans le sol, l'air et l'eau. Il présente principalement un risque sanitaire pour l'homme lorsqu'il s'accumule dans les bâtiments.



Informations détaillées :



RADON : Potentiel radon faible : recommandations et obligations

Sur l'échelle réglementaire dans votre commune, le potentiel radon est de **1/3**.

Pour votre sécurité, lorsque le potentiel radon est élevé (niveau 3), il existe des recommandations et une obligation d'informer les acquéreurs ou locataires. Vous pouvez les consulter sur cette fiche.

Risque lié aux installations industrielles classées (ICPE) sur Rueil-malmaison

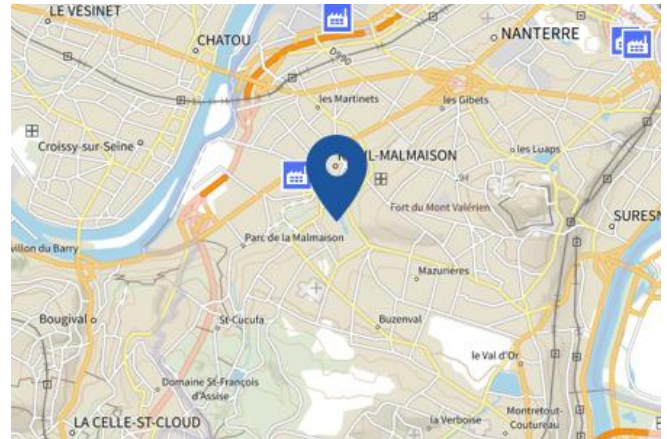
Risque sur la commune **CONCERNÉ**

Les installations classées pour la protection de l'environnement (ICPE) sont les exploitations industrielles ou agricoles susceptibles de créer des risques ou de provoquer des pollutions ou nuisances, notamment pour la sécurité et la santé des riverains.

Les établissements Seveso stockent ou manipulent des quantités importantes de substances et mélanges dangereux.

Les établissements Seveso seuil haut stockent plus de substances et mélanges dangereux que les établissements Seveso seuil bas.

Les établissements relevant des rubriques 4XXX sont des établissements qui stockent ou manipulent des substances et mélanges dangereux et sont autorisés ou enregistrés pour cette activité.



Informations détaillées :

1 entreprise(s) SEVESO seuil bas sur la commune

Nom de l'établissement	Statut SEVESO
SHELL France	Seveso seuil bas

1 installation(s) classée(s) non SEVESO manipulant des substances et mélanges dangereux sur la commune

Nom de l'établissement	Statut SEVESO
INSTITUT FRANCAIS DU PETROLE (IFP)	Non Seveso

Canalisations de transport de matières dangereuses sur Rueil-malmaison

 Risque sur la commune **CONCERNÉ**

Les canalisations sont fixes et protégées. En général, elles sont enterrées à au moins 80 cm de profondeur. Les canalisations sont utilisées pour le transport sur grandes distances du gaz naturel (gazoducs), des hydrocarbures liquides ou liquéfiés (oléoducs, pipelines), de certains produits chimiques (éthylène, propylène...) et de la saumure (saumoduc).



Risque de pollution des sols sur Rueil-malmaison

Risque sur la commune **CONCERNÉ**

Un site pollué est un site qui, du fait d'anciens dépôts de déchets ou d'infiltration de substances polluantes, présente une pollution susceptible de provoquer une nuisance ou un risque pérenne pour les personnes ou l'environnement.



Informations détaillées :



SIS :

Votre commune contient un secteur d'information sur les sols (SIS) pouvant occasionner des obligations et des restrictions d'usage.
Renseignez vous auprès de votre mairie.



SUP :

Votre commune contient un sol pollué occasionnant des obligations et des restrictions d'usage.
Renseignez vous auprès de votre mairie.

Liste des sites pollués ou potentiellement pollués recensés dans un rayon de 250m en annexe 1.

Liste des anciens sites industriels ou activités de service recensés dans un rayon de 500m en annexe 2.

Annexe 1 : Liste des sites pollués ou potentiellement pollués recensés dans un rayon de 250m

Les tableaux ci-dessous répertorient les sites pollués ou potentiellement pollués ainsi que les anciens sites industriels ou activités de service (base de données CASIAS) sur votre commune.

11 sites pollués ou potentiellement pollués à moins de 250m

Identifiant	Nom établissement	Statut instruction
SSP000387301	Gravure Moderne	Clôturée
SSP000329901	OIL FRANCE	Clôturée
SSP000297601	BLANCHISSERIE POULARD	Clôturée
SSP000296801	RENAULT BERNARD ET MOTEURS 1 et 2	En cours
SSP000290101	ELECTRODEPOSITION	Clôturée
SSP001088601	RIBER SA	En cours
SSP000772301	ANCIENNE USINE A GAZ D'EDF GDF	En cours
SSP000772301	ANCIENNE USINE A GAZ D'EDF GDF	En cours
SSP001088601	RIBER SA	En cours
SSP000321901	RENAULT CTR	Clôturée
SSP000415901	Ecole Maternelle Albert Camus	Clôturée

Annexe 2 : Liste des anciens sites industriels ou activités de service recensés dans un rayon de 500m

162 anciens sites industriels ou activités de service à moins de 500m

Identifiant	Nom établissement	Etat	Activité principale
SSP3888912	Garage Municipal	Indéterminé	
SSP3888911		Indéterminé	
SSP3888910	Constructeur d'Autoroute	Indéterminé	
SSP3888909	Garage - Concessionnaire	Indéterminé	
SSP3888908	Fabricants de bières	Indéterminé	
SSP3888907	Carrosserie - Tôlerie - Peinture	En arrêt	
SSP3888906		En arrêt	
SSP3888905	Fabrication et distribution de produit	En arrêt	
SSP3888904		En arrêt	
SSP3888903		En arrêt	
SSP3888902	Station-service	Indéterminé	
SSP3888901	Carrosserie - Tôlerie - Peinture	Indéterminé	
SSP3888900	Carrosserie - Tôlerie - Peinture	Indéterminé	
SSP3888899	Lamy Patin (groupe) - Spécialiste en	En arrêt	
SSP3888898	Fabrication de pneumatiques (siège	Indéterminé	
SSP3888897		Indéterminé	
SSP3888896	Station-service	Indéterminé	
SSP3888895	Garage	Indéterminé	
SSP3888894		En arrêt	
SSP3888893		Indéterminé	
SSP3888892		Indéterminé	
SSP3888891	Garage de la Malmaison (Les)	Indéterminé	
SSP3888890	Station-service Elf	Indéterminé	
SSP3888889		En arrêt	
SSP3888888	Garage Morel	Indéterminé	
SSP3888887	NOVARTIS PHARMA	Indéterminé	
SSP3888779	Usine de confection d'huiles spéciales	En arrêt	
SSP3888778	Atelier de travail des métaux	Indéterminé	
SSP3888744	Station Service - Garage	Indéterminé	
SSP3888737	Dépôt de liquides inflammables	Indéterminé	
SSP3888698	Matériel industriel	En arrêt	
SSP3888697	Mécanique générale	En arrêt	
SSP3888581	Atelier de fabrication d'objets en	En arrêt	
SSP3888580		Indéterminé	
SSP3888579	Garage - carrosserie BELLANGER	En arrêt	
SSP3888578	Garage et Carrosserie	Indéterminé	
SSP3888577	Pompes funèbres	En arrêt	
SSP3888576	Atelier de chaudronnerie et mécanique	En arrêt	

Identifiant	Nom établissement	Etat	Activité principale
SSP3888575	Garage et DLI d'une entreprise de	En arrêt	
SSP3888513	Usine de fabrication de savons et	En arrêt	
SSP3888512	Ferrailleur	En arrêt	
SSP3888496		En arrêt	
SSP3888493		En arrêt	
SSP3888492	Cancava (Administrateurs de biens et	En arrêt	
SSP3888480		Indéterminé	
SSP3888444		En arrêt	
SSP3888422		En arrêt	
SSP3888421		En arrêt	
SSP3888420		Indéterminé	
SSP3888419		En arrêt	
SSP3888418		En arrêt	
SSP3888417		En arrêt	
SSP3888416		Indéterminé	
SSP3888415	Roulements à aiguilles	En arrêt	
SSP3887653		En arrêt	
SSP3887652		En arrêt	
SSP3887651		En arrêt	
SSP3887592	Atelier de peinture	En arrêt	
SSP3887591	Dépôt de peinture et d'Hydrocarbure	En arrêt	
SSP3887588	Garage	En arrêt	
SSP3887587	Garage	Indéterminé	
SSP3887518	Carrosserie automobile	En arrêt	
SSP3887438	Fabricant de chevilles de fixation	En arrêt	
SSP3887437	Fabricant de chevilles de fixation	En arrêt	
SSP3887436	Imprimerie de cartes postales	En arrêt	
SSP3887113	Centre d'entretien auto, anc. Garage	Indéterminé	
SSP3887047	Garage	En arrêt	
SSP3887046	Tissus Haute Nouveauté	Indéterminé	
SSP3887045	Fabrique de boyaux spéciaux pour	En arrêt	
SSP3887044	Garage	Indéterminé	
SSP3887043	Atelier de fabrication et réparation des	En arrêt	
SSP3887042	Savonnerie	En arrêt	
SSP3887040		En arrêt	
SSP3887039	Station-service et Garage	En arrêt	
SSP3887038	Teinturerie	En arrêt	
SSP3887036	Atelier de dépôts et de fabrication des	En arrêt	
SSP3887033	Atelier de travail et traitement des	En arrêt	
SSP3886952	Atelier de traitement de métaux et	En arrêt	
SSP3886951	Garage	En arrêt	
SSP3886950	Garage	En arrêt	
SSP3886949	Crèche Villa Familia	Indéterminé	
SSP3886948	Ecole des Beaux-Arts, anc. Ecole	Indéterminé	
SSP3886947	Atelier du travail du caoutchouc	En arrêt	

Identifiant	Nom établissement	Etat	Activité principale
SSP3886852	Garage du Parc - Station Service	Indéterminé	
SSP3886742	Développement photographie, anc.	Indéterminé	
SSP3886741	Blanchisserie	En arrêt	
SSP3886595	Atelier de fabrication et/ou stockage de	En arrêt	
SSP3886515	Garage	En arrêt	
SSP3886314	Atelier de moulage des matières	En arrêt	
SSP3886256	Atelier de traitement de métaux et de	En arrêt	
SSP3886135	Blanchisserie	En arrêt	
SSP3886134	Blanchisserie	Indéterminé	
SSP3886133		En arrêt	
SSP3886132		En arrêt	
SSP3886131	Siège social Société Extraction et	En arrêt	
SSP3886130	Hôpital	Indéterminé	
SSP3886129	Atelier de travail des métaux, dépôt de	Indéterminé	
SSP3886128	Laboratoire	Indéterminé	
SSP3886127	Laboratoire	Indéterminé	
SSP3886126		Indéterminé	
SSP3886125	Centre de recherche	Indéterminé	
SSP3886124	Usine de construction de véhicules	Indéterminé	
SSP3886123	Centre Commercial Leclerc	Indéterminé	
SSP3886122		En arrêt	
SSP3886010	Archives	Indéterminé	
SSP3886009	Atelier électrolytique	En arrêt	
SSP3886002		En arrêt	
SSP3885987	Atelier de traitement et revêtement de	En arrêt	
SSP3885986	Atelier de chaudronnerie et traitement	Indéterminé	
SSP3885974	Dépôt de ferrailles	En arrêt	
SSP3885816	Garage - Mécanique générale - Atelier de	En arrêt	
SSP3885815	Garage	En arrêt	
SSP3885814	Garage	En arrêt	
SSP3885813	Atelier de fabrication d'éléments en	En arrêt	
SSP3885812		Indéterminé	
SSP3885811	Atelier de décolletage et de fabrication	En arrêt	
SSP3885810	Fabrication d'armes, de munitions et de	En arrêt	
SSP3885809	Atelier de fabrication d'objets	En arrêt	
SSP3885808	Mécanique générale, anc. Imprimerie	Indéterminé	
SSP3885807	Atelier de chaudronnerie tonnellerie	En arrêt	
SSP3885806	Garage automobile	En arrêt	
SSP3885805		En arrêt	
SSP3885804		En arrêt	
SSP3885803		En arrêt	
SSP3885757	Décharge	En arrêt	
SSP3885439	Carrosserie auto	Indéterminé	
SSP3885438	Garage - Carrosserie, Peinture	Indéterminé	
SSP3885437	Fabrication en gros de ventilateurs	Indéterminé	

Identifiant	Nom établissement	Etat	Activité principale
SSP3885409		En arrêt	
SSP3885365	Lubrifiant, fabrication d'huiles et graisses	Indéterminé	
SSP3885358	Atelier de verrerie	En arrêt	
SSP3885357	Atelier de typographie	En arrêt	
SSP3885356	Atelier de traitement des métaux	En arrêt	
SSP3885353	Atelier de sérigraphie - imprimerie	En arrêt	
SSP3885352	Laboratoire photographique	En arrêt	
SSP3885351	Ferrailleur	En arrêt	
SSP3885339	Garage	En arrêt	
SSP3885338	Atelier de mécanique générale	En arrêt	
SSP3885334		En arrêt	
SSP3885247	Garage	En arrêt	
SSP3885031	Carrosserie, Peinture	En arrêt	
SSP3884965		En arrêt	
SSP3884826	Fabrication et stockage de produits	En arrêt	
SSP3884603		En arrêt	
SSP3884602		En arrêt	
SSP3884565	Atelier de travail des métaux	En arrêt	
SSP3884463	Ancienne usine à gaz EDF / GDF	Indéterminé	
SSP3884462	ELECTRODEPOSITION	En arrêt	
SSP3884425	Fabrication de films et papier photo, et	En arrêt	
SSP3884424	Fabrication de papier photo	En arrêt	
SSP3884374	Blanchisserie	En arrêt	
SSP3884372	Blanchisserie	En arrêt	
SSP3884357	Blanchisserie	En arrêt	
SSP3884356	Blanchisserie	En arrêt	
SSP3884354	Blanchisserie	En arrêt	
SSP3884350	Atelier de travail et traitement des	En arrêt	
SSP3884314	Installation de desserte de carburants -	En arrêt	
SSP3884313		En arrêt	
SSP3884311	Fusion de bitumes	En arrêt	
SSP3884121		En arrêt	
SSP3884120		En arrêt	
SSP3884090		En arrêt	



RÉPUBLIQUE
FRANÇAISE

Liberté
Égalité
Fraternité



QUE FAIRE
EN CAS D'...

Premier risque naturel en France, les inondations concernent une très grande majorité des territoires français.

INONDATION ?

Avant une inondation

- **RENSEIGNEZ-VOUS** auprès de la **mairie** sur le type d'inondation qui vous concerne et les mesures de protection (lieux d'hébergement en cas d'évacuation, etc.)
- **FAITES RÉALISER** un **diagnostic** de vulnérabilité de votre maison
- **PRÉPAREZ** votre **kit d'urgence 72 heures** avec les objets et articles essentiels
- **PRÉVOYEZ** les **dispositifs de protection à installer** : sacs de sable, barrières amovibles (batardeaux) et le matériel pour surélever les meubles
- **AMÉNAGEZ** une **zone refuge** à l'étage, avec une ouverture permettant l'évacuation **OU IDENTIFIEZ** un lieu à proximité pour vous réfugier



Quand une inondation est annoncée et que l'eau monte

- **ÉLOIGNEZ-VOUS** des cours d'eau, des berges et des ponts
- **REPORTEZ** tous vos déplacements, que ce soit à pied ou en voiture
- **N'ALLEZ PAS CHERCHER** vos enfants à l'école ou à la crèche : ils y sont en sécurité
- **INFORMEZ-VOUS** sur les sites Météo-France et Vigicrues
- **INSTALLEZ** les dispositifs de protection, sans vous mettre en danger, et placez en hauteur les produits polluants
- **COUPEZ**, si possible, les réseaux de gaz, d'électricité et de chauffage
- **RÉFUGIEZ-VOUS** dans un bâtiment, en hauteur ou à l'étage, avec le kit d'urgence 72 heures
- **NE DESCENDEZ PAS** dans les sous-sols ou les parkings souterrains

Pendant toute la durée de l'inondation



NE PRENEZ PAS VOTRE VOITURE, 30 cm d'eau suffisent à emporter une voiture



ÉVITEZ DE TÉLÉPHONER afin de laisser les réseaux disponibles pour les secours



RESTEZ À L'ABRI, n'évacuez votre domicile que sur ordre des autorités



RESTEZ À L'ÉCOUTE des consignes des autorités



RÉPUBLIQUE
FRANÇAISE

Liberté
Égalité
Fraternité



QUE FAIRE
EN CAS DE...

Le séisme est le risque naturel majeur potentiellement le plus meurtrier, tant par ses effets directs (chutes d'objets et effondrement de bâtiments) qu'indirects (mouvements de terrain, tsunami, etc.).

SÉISME ?

Avant les secousses, préparez-vous

- **REPÉREZ les endroits où vous protéger :** loin des fenêtres, sous un meuble solide
- **FIXEZ les appareils et meubles lourds** pour éviter qu'ils ne soient projetés ou renversés
- **PRÉPAREZ VOTRE KIT D'URGENCE 72H** avec les objets et articles essentiels
- **FAITES RÉALISER UN DIAGNOSTIC de vulnérabilité** de votre bâtiment



Pendant les secousses

- **ABRITEZ-VOUS PRÈS D'UN MUR**, d'une structure porteuse ou sous des meubles solides
- **ELOIGNEZ-VOUS DES FENÊTRES** pour éviter les bris de verre
- Si vous êtes en rez-de-chaussée ou à proximité d'une sortie, **ÉLOIGNEZ-VOUS DU BÂTIMENT**
- **NE RESTEZ PAS PRÈS DES LIGNES ÉLECTRIQUES** ou d'ouvrages qui pourraient s'effondrer (ponts, corniches, ...)
- **EN VOITURE, NE SORTEZ PAS** et arrêtez-vous à distance des bâtiments
- **RESTEZ ATTENTIF :** après une première secousse, il peut y avoir des répliques



Après les secousses



SORTEZ DU BÂTIMENT, évacuez par les escaliers et éloignez-vous de ce qui pourrait s'effondrer



ELOIGNEZ-VOUS DES CÔTES et rejoignez les hauteurs : un séisme peut provoquer un tsunami



ÉVITEZ DE TÉLÉPHONER afin de laisser les réseaux disponibles pour les secours



RESTEZ À L'ÉCOUTE des consignes des autorités



RÉPUBLIQUE
FRANÇAISE

Liberté
Égalité
Fraternité



QUE FAIRE
EN CAS D'...

Un accident industriel peut exposer la population et l'environnement à des effets thermiques, toxiques ou de surpression, jusqu'à plusieurs dizaines de kilomètres du lieu de l'accident.

ACCIDENT INDUSTRIEL ?

Si vous vivez dans une zone à risques industriels majeurs

- **DEMANDEZ À VOTRE MAIRIE** les brochures d'information éditées par l'industriel en lien avec la **préfecture** : elles informent sur les signaux d'alerte et indiquent la conduite à tenir
- **IDENTIFIEZ LE SIGNAL NATIONAL D'ALERTE** pour le reconnaître en cas d'événement
- **PRÉPAREZ VOTRE KIT D'URGENCE 72h** et munissez-vous de gros scotch

Alerte



Fin d'alerte



En cas d'accident industriel, dès que vous entendez le signal sonore d'alerte

- **METTEZ-VOUS À L'ABRI** dans un bâtiment en dur, fermez portes et fenêtres
- **ELOIGNEZ-VOUS DES FENÊTRES** afin de vous protéger des éclats de verre éventuels
- **CALFEUTREZ AVEC LE GROS SCOTCH LES OUVERTURES ET LES AÉRATIONS**, arrêtez la ventilation et la climatisation
- **EN CAS DE GÊNE RESPIRATOIRE** respirez à travers un linge humide
- **SI VOUS ÊTES DANS VOTRE VÉHICULE**, gagnez un bâtiment le plus rapidement possible
- **N'ALLEZ PAS CHERCHER VOS ENFANTS**, ils sont pris en charge par les équipes pédagogiques ou les secours



Jusqu'à la fin de l'alerte



RESTEZ À L'ÉCOUTE
des consignes des autorités



ÉVITEZ DE TÉLÉPHONER
afin de laisser les réseaux disponibles pour les secours



RESTEZ À L'ABRI,
n'évacuez votre domicile que sur ordre des autorités



NE FUMEZ PAS,
évités toute flamme ou étincelle