

GÉORISQUES

Rapport de risques

 **Commune recherchée :**

60300 Senlis






Ce rapport de risques est délivré à titre informatif.
Il a pour but de vous montrer une vision simplifiée des risques naturels et technologiques situés près de chez vous.

Vous pouvez consulter nos conditions d'utilisation sur :
georisques.gouv.fr/cgu

5 Risques naturels identifiés :

	REMONTÉE DE NAPPE	 sur ma commune : EXISTANT
	SÉISME	 sur ma commune : FAIBLE
	MOUVEMENTS DE TERRAIN	 sur ma commune : EXISTANT
	RETRAIT GONFLEMENT DES ARGILES	 sur ma commune : MODÉRÉ
	RADON	 sur ma commune : FAIBLE

3 Risques technologiques identifiés :

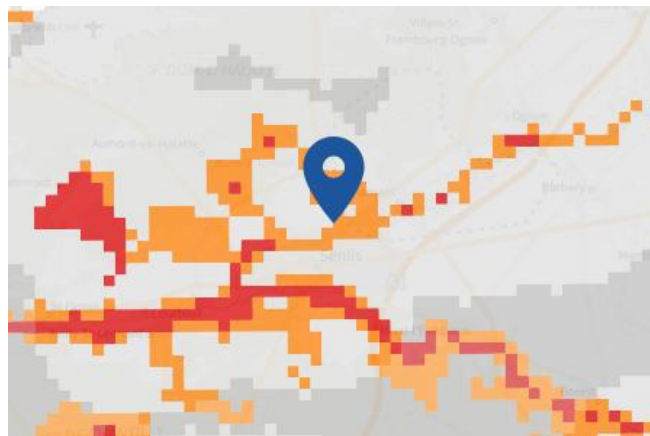
	INSTALLATIONS INDUSTRIELLES CLASSÉES (ICPE)	 sur ma commune : CONCERNÉ
	CANALISATIONS DE TRANSPORT DE MATIÈRES DANGEREUSES	 sur ma commune : CONCERNÉ
	POLLUTION DES SOLS	 sur ma commune : CONCERNÉ

Risque de remontées de nappe sur Senlis

Risque sur la commune **EXISTANT**

Une inondation par remontée de nappe se produit lorsque la nappe phréatique (le réservoir d'eau souterrain) sature le sol et remonte à la surface, souvent après des pluies prolongées ou des crues.

Les remontées de nappes peuvent provoquer l'inondation de caves et engendrer l'endommagement du bâti, notamment du fait d'infiltrations dans les murs. A long terme, des infiltrations dans les murs peuvent désagréger les mortiers. Il faut être très prudent lors des opérations de pompage lorsque des caves ont été inondées afin de ne pas fragiliser les murs à cause d'une différence de pression exercée par l'eau.



	Zones potentiellement sujettes aux débordements de nappe fiabilité FORTE		Zones potentiellement sujettes aux inondations de cave fiabilité FORTE		Pas de débordement de nappe ni d'inondations de cave fiabilité FORTE
	Zones potentiellement sujettes aux débordements de nappe fiabilité MOYENNE		Zones potentiellement sujettes aux inondations de cave fiabilité MOYENNE		Pas de débordement de nappe ni d'inondations de cave fiabilité MOYENNE
	Zones potentiellement sujettes aux débordements de nappe fiabilité FAIBLE		Zones potentiellement sujettes aux inondations de cave fiabilité FAIBLE		Pas de débordement de nappe ni d'inondations de cave fiabilité FAIBLE
	Zones potentiellement sujettes aux débordements de nappe fiabilité INCONNUE		Zones potentiellement sujettes aux inondations de cave fiabilité INCONNUE		Pas de débordement de nappe ni d'inondations de cave fiabilité INCONNUE

Informations détaillées :



REMONTÉE DE NAPPES :

Votre niveau d'exposition aux remontées de nappes est : Zones potentiellement sujettes aux débordements de nappe.

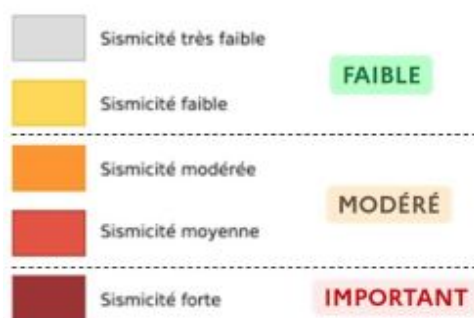
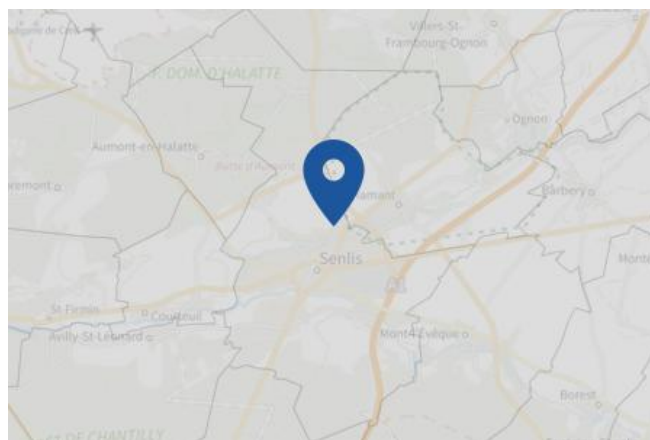
L'indication de fiabilité associé à votre zone est : MOYENNE

Risque de séisme sur Senlis

Risque sur la commune **FAIBLE**

Les tremblements de terre naissent généralement dans les profondeurs de l'écorce terrestre et causent des secousses plus ou moins violentes à la surface du sol. Généralement engendrés par la reprise d'un mouvement tectonique le long d'une faille, ils peuvent avoir pour conséquence d'autres phénomènes : mouvements de terrain, raz de marée, liquéfaction des sols (perte de portance), effet hydrologique.

Certains sites, en fonction de leur relief et de la nature du sol, peuvent amplifier les mouvements créés par le séisme. On parle alors d'effet de site. On caractérise un séisme par sa magnitude (énergie libérée) et son intensité (effets observés ou ressentis par l'homme, ampleurs des dégâts aux constructions).



Informations détaillées :



SÉISME : Échelle règlementaire et obligations associées

Sur l'échelle règlementaire, à votre adresse, le risque sismique est de **1/5**.

Pour votre sécurité, à partir d'un risque de niveau 2, des obligations en cas de travaux ou de construction sont liées à prévenir votre risque sismique. Vous pouvez les consulter sur cette fiche.

Risque de mouvements de terrain sur Senlis

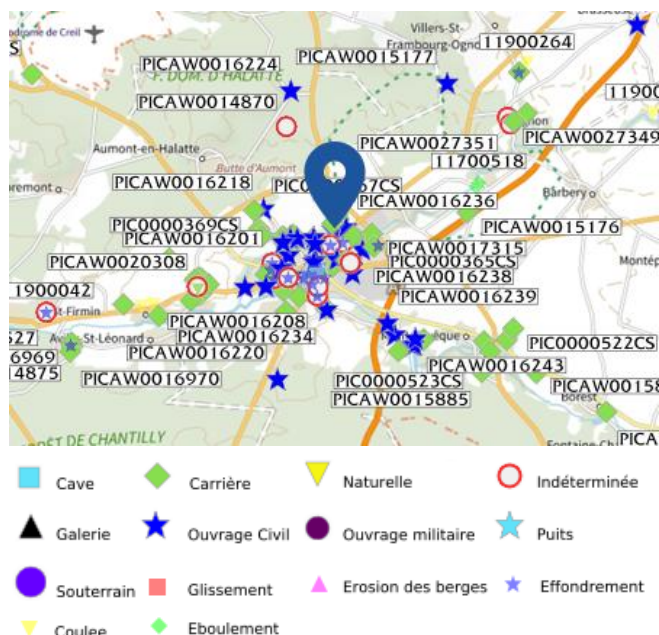
Risque sur la commune **EXISTANT**

Les mouvements de terrain regroupent un ensemble de déplacements, plus ou moins brutaux, du sol ou du sous-sol.

Les volumes en jeu peuvent aller de quelques mètres cubes à plusieurs millions de mètres cubes.

Les déplacements peuvent être lents (quelques millimètres par an) à très rapides (quelques centaines de mètres par jour).

Généralement, les mouvements de terrain mobilisant un volume important sont peu rapides. Ces phénomènes sont souvent très destructeurs, car les aménagements humains y sont très sensibles et les dommages aux biens sont considérables et souvent irréversibles.



Informations détaillées :

1 Mouvements de terrain classés en catastrophe naturelle dans ma commune :

Une CATNAT est une Catastrophe Naturelle, liée à un phénomène ou conjonction de phénomènes dont les effets sont particulièrement dommageables. Lorsqu'une catastrophe naturelle frappe un territoire, on dit que "le territoire est en état de catastrophe naturelle".

Code NOR	Libellé	Début le	Sur le journal officiel du
INTE9900627A	Mouvement de Terrain	25/12/1999	30/12/1999

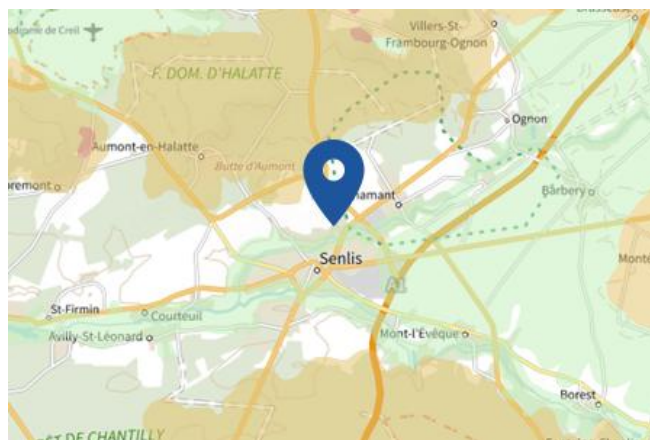
Liste des mouvements de terrain recensés dans un rayon de 100m en annexe 1.

Liste des cavités recensées dans un rayon de 100m en annexe 2.

Risque de retrait gonflement des argiles sur Senlis

Risque sur la commune **MODÉRÉ**

Les sols qui contiennent de l'argile gonflent en présence d'eau (saison des pluies) et se tassent en saison sèche. Ces mouvements de gonflement et de rétractation du sol peuvent endommager les bâtiments (fissuration). Les maisons individuelles qui n'ont pas été conçues pour résister aux mouvements des sols argileux peuvent être significativement endommagées. C'est pourquoi le phénomène de retrait et de gonflement des argiles est considéré comme un risque naturel. Le changement climatique, avec l'aggravation des périodes de sécheresse, augmente ce risque.



Informations détaillées :



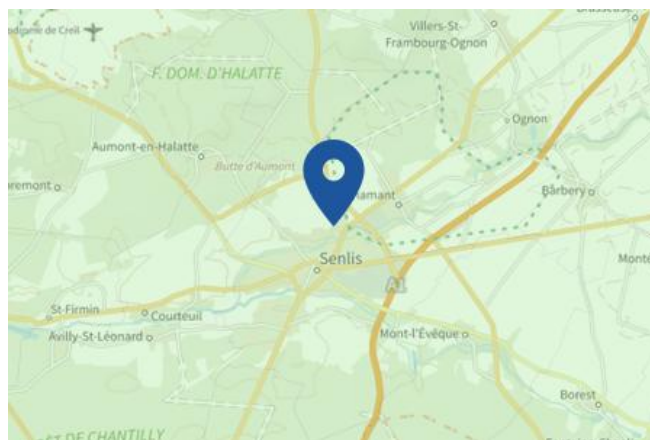
RGA : Échelle réglementaire et obligations associées

Sur l'échelle réglementaire, à votre adresse, le risque de gonflement des argiles est de **2/3**.
Pour votre sécurité, des obligations en cas de travaux ou de construction sont liées à prévenir le risque.

Risque radon sur Senlis

Risque sur la commune **FAIBLE**

Le radon est un gaz radioactif naturel. Il est présent dans le sol, l'air et l'eau. Il présente principalement un risque sanitaire pour l'homme lorsqu'il s'accumule dans les bâtiments.



Informations détaillées :



RADON : Potentiel radon faible : recommandations et obligations

Sur l'échelle réglementaire dans votre commune, le potentiel radon est de **1/3**.

Pour votre sécurité, lorsque le potentiel radon est élevé (niveau 3), il existe des recommandations et une obligation d'informer les acquéreurs ou locataires. Vous pouvez les consulter sur cette fiche.

Risque lié aux installations industrielles classées (ICPE) sur Senlis

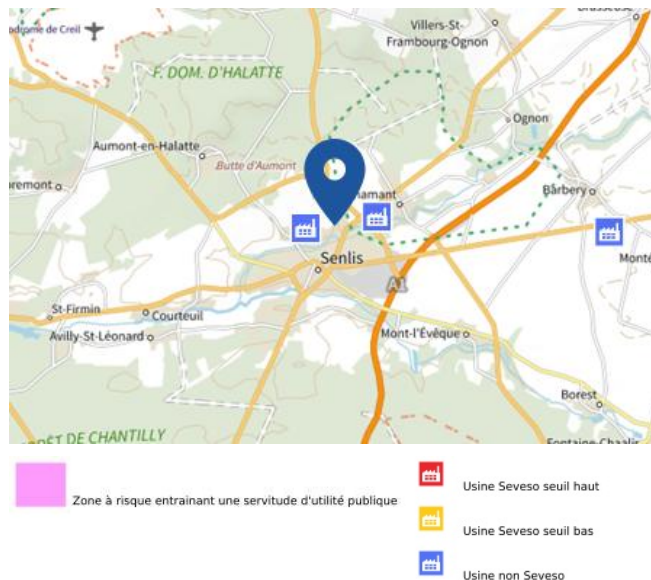
Risque sur la commune **CONCERNÉ**

Les installations classées pour la protection de l'environnement (ICPE) sont les exploitations industrielles ou agricoles susceptibles de créer des risques ou de provoquer des pollutions ou nuisances, notamment pour la sécurité et la santé des riverains.

Les établissements Seveso stockent ou manipulent des quantités importantes de substances et mélanges dangereux.

Les établissements Seveso seuil haut stockent plus de substances et mélanges dangereux que les établissements Seveso seuil bas.

Les établissements relevant des rubriques 4XXX sont des établissements qui stockent ou manipulent des substances et mélanges dangereux et sont autorisés ou enregistrés pour cette activité.



Informations détaillées :

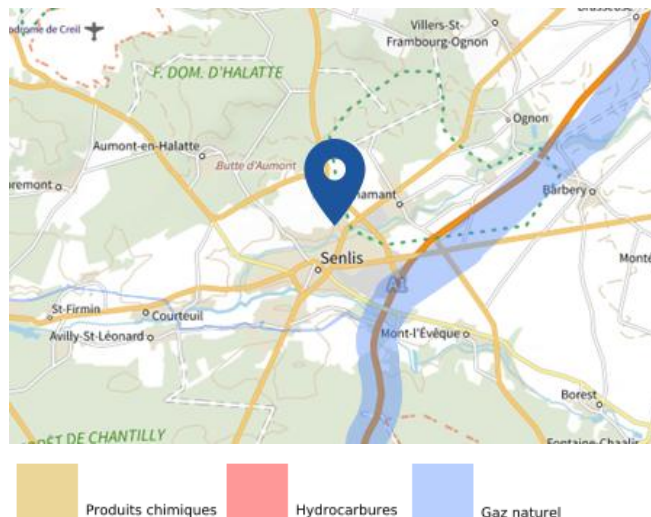
1 installation(s) classée(s) non SEVESO manipulant des substances et mélanges dangereux sur la commune

Nom de l'établissement	Statut SEVESO
SAS VALOIS ENERGIE	Non Seveso

Canalisations de transport de matières dangereuses sur Senlis

 Risque sur la commune **CONCERNÉ**

Les canalisations sont fixes et protégées. En général, elles sont enterrées à au moins 80 cm de profondeur. Les canalisations sont utilisées pour le transport sur grandes distances du gaz naturel (gazoducs), des hydrocarbures liquides ou liquéfiés (oléoducs, pipelines), de certains produits chimiques (éthylène, propylène...) et de la saumure (saumoduc).



Risque de pollution des sols sur Senlis

Risque sur la commune **CONCERNÉ**

Un site pollué est un site qui, du fait d'anciens dépôts de déchets ou d'infiltration de substances polluantes, présente une pollution susceptible de provoquer une nuisance ou un risque pérenne pour les personnes ou l'environnement.



Informations détaillées :



SIS :

Votre commune contient un secteur d'information sur les sols (SIS) pouvant occasionner des obligations et des restrictions d'usage.
Renseignez vous auprès de votre mairie.

Liste des sites pollués ou potentiellement pollués recensés dans un rayon de 250m en annexe 3.

Liste des anciens sites industriels ou activités de service recensés dans un rayon de 500m en annexe 4.

Annexe 1 : Liste des mouvements de terrain recensés dans un rayon de 100m

14 mouvements de terrain recensés dans la commune

Identifiant	Type	Lieu
11700532	Effondrement / Affaissement	Place Saint-Frambourg
11700537	Effondrement / Affaissement	Collège de la Fontaine des Prés
11900064	Effondrement / Affaissement	21 rue sainte genevieve
11900065	Effondrement / Affaissement	rue du moulin rieu
11900066	Effondrement / Affaissement	rue Bellon
11900067	Effondrement / Affaissement	rempart Bellevue
11900068	Effondrement / Affaissement	Avenue compiègne
11900069	Effondrement / Affaissement	place des Arènes
11900070	Effondrement / Affaissement	avenue de Creil
11900071	Effondrement / Affaissement	Avenue du pré l'Eveq
11900072	Effondrement / Affaissement	Avenue de Chantilly
11900431	Effondrement / Affaissement	dans la cour de la DDE de Senlis, 16 rue de Beauvais
11900432	Effondrement / Affaissement	Effondrement de l'ancienne carriere, pas loin de la rue e la
11900501	Effondrement / Affaissement	

Annexe 2 : Liste des cavités recensées dans un rayon de 100m

68 cavités recensées dans la commune

Identifiant	Type	Nom
PIC0000365CS	carrière	
PIC0000366CS	carrière	
PIC0000367CS	carrière	
PIC0000368CS	carrière	
PIC0000369CS	carrière	
PIC0000370CS	carrière	Le valotru
PICAW0016160	carrière	Ouest de la Ville - Champ
PICAW0016161	carrière	place de la Gatelière
PICAW0016162	carrière	Ecole du val d'aunet
PICAW0016163	carrière	route d'Aumont
PICAW0016164	carrière	la fontaine des arènes
PICAW0016165	carrière	La fontaine des prés
PICAW0016166	carrière	les Closeaux
PICAW0016167	carrière	clos de la santé
PICAW0016169	carrière	impasse du Tombray
PICAW0016173	carrière	ruelle St Tron
PICAW0016174	carrière	rue Quemiset
PICAW0016183	carrière	clos de Villevert
PICAW0016186	carrière	château royal
PICAW0016187	carrière	rue de la République
PICAW0016191	carrière	rue Thomas Couture
PICAW0016192	carrière	rue des Jardiniers
PICAW0016193	carrière	Marechal Joffre
PICAW0016194	carrière	Avenue de Beauval
PICAW0016195	carrière	Notre Dame de bon se
PICAW0016196	carrière	Chapelle de Bonsecou
PICAW0016197	cave	21 rue de la Poterne
PICAW0016199	indéterminé	place des Arènes
PICAW0016200	indéterminé	Avenue du pré l'Eveq
PICAW0016201	indéterminé	avenue de Creil
PICAW0016202	indéterminé	Avenue de Chantilly
PICAW0016208	indéterminé	rempart Bellevue
PICAW0016209	indéterminé	rue de Meaux
PICAW0016211	indéterminé	rue du moulin rieul
PICAW0016212	indéterminé	Avenue compiègne
PICAW0016213	indéterminé	11, rue Beauval
PICAW0016214	ouvrage civil	Saint Rieul station 1
PICAW0016216	ouvrage civil	cavité 2
PICAW0016217	ouvrage civil	La gateliere

Identifiant	Type	Nom
PICAW0016218	ouvrage civil	Ferme des alouettes
PICAW0016219	ouvrage civil	N327 ferme
PICAW0016220	ouvrage civil	maison forestière "la mue
PICAW0016221	ouvrage civil	avenue Bonséjour
PICAW0016222	ouvrage civil	cavité 3
PICAW0016223	ouvrage civil	cavité 4
PICAW0016224	ouvrage civil	Maison forestière
PICAW0016225	ouvrage civil	place de Creil
PICAW0016226	ouvrage civil	puits 1
PICAW0016230	ouvrage civil	haut de Villevert
PICAW0016232	ouvrage civil	puits 2
PICAW0016233	ouvrage civil	AEP COMM. STATION N2
PICAW0016234	ouvrage civil	puits 3
PICAW0016235	ouvrage civil	Puits N32 avenue Foch
PICAW0016236	ouvrage civil	Cercle hippique
PICAW0016237	ouvrage civil	PN 23
PICAW0016238	ouvrage civil	puits 4
PICAW0016239	ouvrage civil	rue de villemetrie
PICAW0016240	ouvrage civil	puits 5
PICAW0016241	ouvrage civil	Chateau de la victoire 1
PICAW0016242	ouvrage civil	Chateau de la victoire 2
PICAW0016243	ouvrage civil	Chateau de la victoire 3
PICAW0016972	cave	Cave du Vermandois, place du parvis
PICAW0016973	cave	Cave du jardin de l'evêche, Rue aux Flageards
PICAW0016974	cave	4 impasse courtillet
PICAW0016975	cave	15 rue de la Tonnellerie
PICAW0017315	carrière	carrière "a"
PICAW0034690	cave	Place Saint-Frambourg
PICAW0034693	ouvrage civil	Collège de la Fontaine des Prés

Annexe 3 : Liste des sites pollués ou potentiellement pollués recensés dans un rayon de 250m

Les tableaux ci-dessous répertorient les sites pollués ou potentiellement pollués ainsi que les anciens sites industriels ou activités de service (base de données CASIAS) sur votre commune.

1 sites pollués ou potentiellement pollués à moins de 250m

Identifiant	Nom établissement	Statut instruction
SSP000922401	Ancienne usine à gaz de Senlis	En cours

Annexe 4 : Liste des anciens sites industriels ou activités de service recensés dans un rayon de 500m

110 anciens sites industriels ou activités de service à moins de 500m

Identifiant	Nom établissement	Etat	Activité principale
SSP4022424	Le Courrier de l'Oise	Indéterminé	
SSP4022399	Fabrique d'engrais	En arrêt	
SSP4022386	Fabrique d'ampoules	Indéterminé	
SSP4022385	SATA ; Carianne Oise	En arrêt	
SSP4022384	Garage Citroën	Indéterminé	
SSP4022383	Coopérative Agricole	Indéterminé	
SSP4022382	41ème Régiment de Transmissions	Indéterminé	
SSP4022381	Pavisol SA (ex CSB)	En arrêt	
SSP4022380	Fabrique de crème à braser	Indéterminé	
SSP4022379	Garage OPEL	Indéterminé	
SSP4022378	Garage	En arrêt	
SSP4022377		En arrêt	
SSP4022376	Entreprise de BTP	Indéterminé	
SSP4022375	Garage	En arrêt	
SSP4022374	E + C Terolab SA	En arrêt	
SSP4022373	Construction de véhicules automobiles	Indéterminé	
SSP4022372	ANPAC	Indéterminé	
SSP4019626		Indéterminé	
SSP4018975		Indéterminé	
SSP4018974	Teinturerie	Indéterminé	
SSP4018973	Teinturerie	En arrêt	
SSP4018972	Tannerie	En arrêt	
SSP4018971	Garage	En arrêt	
SSP4018968	Atelier de travail des métaux	En arrêt	
SSP4018967	Spécialité de profilés	Indéterminé	
SSP4018966	Atelier de travail des métaux	Indéterminé	
SSP4018965	Atelier de peinture	Indéterminé	
SSP4018964	Usine de mécanique générale	Indéterminé	
SSP4018963	Aciers inoxydables et spéciaux	Indéterminé	
SSP4018962	Biscuiterie Industrielle	Indéterminé	
SSP4018961	COMET	Indéterminé	
SSP4018960	Garage	Indéterminé	
SSP4018959	AFORP Oise.	Indéterminé	
SSP4018958	CID	Indéterminé	
SSP4018957	Atelier de réparation moteur	Indéterminé	
SSP4018956	Atelier de travail des métaux	Indéterminé	
SSP4018955		Indéterminé	
SSP4018954	Garage	Indéterminé	

Identifiant	Nom établissement	Etat	Activité principale
SSP4018953	Fabrique de charpentes en bois	Indéterminé	
SSP4018952	PMG	En arrêt	
SSP4018951	Garage	Indéterminé	
SSP4018950	COFEN SA	Indéterminé	
SSP4018949	Fabrique de filtres industriels	Indéterminé	
SSP4018948	Distillerie d' essence et parfums	Indéterminé	
SSP4018947	Carrosserie	Indéterminé	
SSP4018946	Fabrique d'ampoules	Indéterminé	
SSP4018945	Fabrique d'ampoules	Indéterminé	
SSP4018944	Atelier montage d' appareils et systèmes	Indéterminé	
SSP4018943	Fabrique de maisons préfabriquées	Indéterminé	
SSP4018942	SATA ; Carianne Oise	Indéterminé	
SSP4018941	CETIM	Indéterminé	
SSP4018940	Centre d'enfouissement	Indéterminé	
SSP4018939	Bova France (ex SNR, ex Transport	Indéterminé	
SSP4018938	Refendage sidérurgique	Indéterminé	
SSP4018937	PRISUNIC	Indéterminé	
SSP4018936	Usine à gaz puis usine d' incinération	En arrêt	
SSP4018934	Station service	Indéterminé	
SSP4018933	Travail du caoutchouc	En arrêt	
SSP4018932	Atelier de travail des métaux	En arrêt	
SSP4018931	UIP	Indéterminé	
SSP4018930	Garage	En arrêt	
SSP4018929	SANEF	Indéterminé	
SSP4018928	Atelier de mécanique	Indéterminé	
SSP4018927	Fabrique de meubles	En arrêt	
SSP4018926	Carrossier	Indéterminé	
SSP4018925	Compagnie de chemin de fer du nord	Indéterminé	
SSP4018924	Renault (Ex : SACLI SA)	Indéterminé	
SSP4018923		En arrêt	
SSP4018922	Teinturerie	Indéterminé	
SSP4018921	Teinturerie	Indéterminé	
SSP4018920	Teinturerie	Indéterminé	
SSP4018919		En arrêt	
SSP4018918	Scierie	Indéterminé	
SSP4018917	Atelier de travail des métaux	Indéterminé	
SSP4018916	Atelier de mécanique	En arrêt	
SSP4018915	Garage	En arrêt	
SSP4018914	Négociant	En arrêt	
SSP4018913	Chaudronnerie - plomberie	En arrêt	
SSP4018912	Entreprise de préfabrication de	En arrêt	
SSP4018911	Parcheminerie	Indéterminé	
SSP4018910	Fabrique d' allume feu	En arrêt	
SSP4018909	Atelier de serrurerie	Indéterminé	
SSP4018908	Manufacture de caoutchouc	En arrêt	

Identifiant	Nom établissement	Etat	Activité principale
SSP4018907	Atelier de Chaudronnerie et Serrurerie	Indéterminé	
SSP4018905	Centre Hospitalier Général	Indéterminé	
SSP4018904	Fabrique d'engrais	Indéterminé	
SSP4018903	(ex Garage de la Gare)	En arrêt	
SSP4018902	Teinturerie	Indéterminé	
SSP4018901	Garage (Ex : Garage Maury)	En arrêt	
SSP4018900	Central Garage	En arrêt	
SSP4018899	LAW 1	En arrêt	
SSP4018898	Relais du Val d'Aunette, Station service	En arrêt	
SSP4018896	Garage	Indéterminé	
SSP4018895	Garage Villevert	Indéterminé	
SSP4018894	Station service Total	En arrêt	
SSP4018893	Garage	Indéterminé	
SSP4018892	STRV	En arrêt	
SSP4018891	Dépôt de fuel	En arrêt	
SSP4018890		En arrêt	
SSP4018889	Station service	En arrêt	
SSP4018888	Garage	En arrêt	
SSP4018887	Station Service BP	Indéterminé	
SSP4018886	Imprimerie	Indéterminé	
SSP4018885	Relais des Trois Forêts	Indéterminé	
SSP4018884	Station service Total	Indéterminé	
SSP4018883	Dépôt de pétrole	En arrêt	
SSP4018882	Dépôt de boues et d' immondices de la	Indéterminé	
SSP4018881	Industrie de la viande	Indéterminé	
SSP4018880	Garage	En arrêt	
SSP663311	VALFRANCE	En arrêt	



RÉPUBLIQUE
FRANÇAISE

Liberté
Égalité
Fraternité



QUE FAIRE
EN CAS DE...

Le séisme est le risque naturel majeur potentiellement le plus meurtrier, tant par ses effets directs (chutes d'objets et effondrement de bâtiments) qu'indirects (mouvements de terrain, tsunami, etc.).

SÉISME ?

Avant les secousses, préparez-vous

- **REPÉREZ les endroits où vous protéger :**
loin des fenêtres, sous un meuble solide
- **FIXEZ les appareils et meubles lourds**
pour éviter qu'ils ne soient projetés ou renversés
- **PRÉPAREZ VOTRE KIT D'URGENCE 72H**
avec les objets et articles essentiels
- **FAITES RÉALISER UN DIAGNOSTIC de vulnérabilité** de votre bâtiment



Pendant les secousses

- **ABRITEZ-VOUS PRÈS D'UN MUR**, d'une structure porteuse ou sous des meubles solides
- **ELOIGNEZ-VOUS DES FENÊTRES** pour éviter les bris de verre
- Si vous êtes en rez-de-chaussée ou à proximité d'une sortie, **ÉLOIGNEZ-VOUS DU BÂTIMENT**
- **NE RESTEZ PAS PRÈS DES LIGNES ÉLECTRIQUES** ou d'ouvrages qui pourraient s'effondrer (ponts, corniches, ...)
- **EN VOITURE, NE SORTEZ PAS** et arrêtez-vous à distance des bâtiments
- **RESTEZ ATTENTIF** : après une première secousse, il peut y avoir des répliques



Après les secousses



SORTEZ DU BÂTIMENT, évacuez par les escaliers et éloignez-vous de ce qui pourrait s'effondrer



ELOIGNEZ-VOUS DES CÔTES et rejoignez les hauteurs : un séisme peut provoquer un tsunami



ÉVITEZ DE TÉLÉPHONER afin de laisser les réseaux disponibles pour les secours



RESTEZ À L'ÉCOUTE des consignes des autorités

POUR EN SAVOIR PLUS : georisques.gouv.fr



RÉPUBLIQUE
FRANÇAISE

Liberté
Égalité
Fraternité



QUE FAIRE
EN CAS D'...

Un accident industriel peut exposer la population et l'environnement à des effets thermiques, toxiques ou de surpression, jusqu'à plusieurs dizaines de kilomètres du lieu de l'accident.

ACCIDENT INDUSTRIEL ?

Si vous vivez dans une zone à risques industriels majeurs

- **DEMANDEZ À VOTRE MAIRIE** les brochures d'information éditées par l'industriel en lien avec la **préfecture** : elles informent sur les signaux d'alerte et indiquent la conduite à tenir
- **IDENTIFIEZ LE SIGNAL NATIONAL D'ALERTE** pour le reconnaître en cas d'événement
- **PRÉPAREZ VOTRE KIT D'URGENCE 72h** et munissez-vous de gros scotch

Alerte



Fin d'alerte



En cas d'accident industriel, dès que vous entendez le signal sonore d'alerte

- **METTEZ-VOUS À L'ABRI** dans un bâtiment en dur, fermez portes et fenêtres
- **ELOIGNEZ-VOUS DES FENÊTRES** afin de vous protéger des éclats de verre éventuels
- **CALFEUTREZ AVEC LE GROS SCOTCH LES OUVERTURES ET LES AÉRATIONS**, arrêtez la ventilation et la climatisation
- **EN CAS DE GÊNE RESPIRATOIRE** respirez à travers un linge humide
- **SI VOUS ÊTES DANS VOTRE VÉHICULE**, gagnez un bâtiment le plus rapidement possible
- **N'ALLEZ PAS CHERCHER VOS ENFANTS**, ils sont pris en charge par les équipes pédagogiques ou les secours



Jusqu'à la fin de l'alerte



RESTEZ À L'ÉCOUTE
des consignes des autorités



ÉVITEZ DE TÉLÉPHONER
afin de laisser les réseaux disponibles pour les secours



RESTEZ À L'ABRI,
n'évacuez votre domicile que sur ordre des autorités



NE FUMEZ PAS,
évittez toute flamme ou étincelle