

# GÉORISQUES

## Rapport de risques

📍 **Commune recherchée :**

69190 Saint-Fons

Ce rapport de risques est délivré à titre informatif.  
Il a pour but de vous montrer une vision simplifiée des risques naturels et technologiques situés près de chez vous.

Vous pouvez consulter nos conditions d'utilisation sur :  
[georisques.gouv.fr/cgu](https://georisques.gouv.fr/cgu)

## 6 Risques naturels identifiés :



INONDATION

 sur ma commune :

EXISTANT



REMONTÉE DE NAPPE

 sur ma commune :

EXISTANT



SÉISME

 sur ma commune :

MODÉRÉ




MOUVEMENTS DE TERRAIN

 sur ma commune :

EXISTANT



RETRAIT GONFLEMENT DES  
ARGILES

 sur ma commune :

FAIBLE



RADON

 sur ma commune :

FAIBLE

## 4 Risques technologiques identifiés :



INSTALLATIONS INDUSTRIELLES  
CLASSÉES (ICPE)

 sur ma commune :

CONCERNÉ



CANALISATIONS DE TRANSPORT  
DE MATIÈRES DANGEREUSES

 sur ma commune :

CONCERNÉ



POLLUTION DES SOLS

 sur ma commune :

CONCERNÉ



## RUPTURE DE BARRAGE

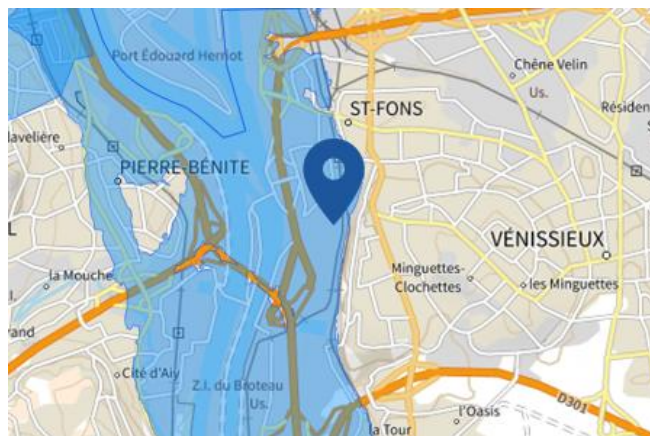
 sur ma commune :

**CONCERNÉ**

# Risque d'inondation sur Saint-fons

## Risque sur la commune **EXISTANT**

L'inondation est une submersion, rapide ou lente, d'une zone habituellement hors de l'eau.



 Zone à risque entraînant une servitude d'utilité publique

## Informations détaillées :



### **PPRN : PPRI du Grand Lyon - secteur Rhône aval**

Le plan de prévention des risques naturels (PPRN) de type Inondation nommé PPRI du Grand Lyon - secteur Rhône aval a été approuvé sur votre commune.

Date de prescription : 07/01/2004

Date d'approbation : 05/06/2008

Le PPR couvre les aléas suivant :

**Inondation**

[Par une crue à débordement lent de cours d'eau](#)

[Par remontées de nappes naturelles](#)

Le plan de prévention des risques est un document réalisé par l'État qui interdit de construire dans les zones les plus exposées et encadre les constructions dans les autres zones exposées.

Pour avoir tous les détails sur votre PPR, vous pouvez consulter le site de votre préfecture.



### **TRI : Lyon**

Un territoire à risque important d'inondation (TRI) est une zone où les enjeux potentiellement exposés aux inondations sont les plus importants. L'identifiant de votre TRI est : 01DREAL20160001



### **AZI : Atlas des zones inondables du Rhône en aval de Lyon, dans les**

L'atlas des zones inondables (AZI) vise à faciliter la connaissance des risques d'inondations par les collectivités territoriales, les services de l'État et le public.

# Risque d'inondation sur Saint-fons



## DDRM : DDRM69

Dans son Dossier Départemental des Risques Majeurs (DDRM), la préfecture a classé votre commune à risque pour les aléas et sous aléas :

### Inondation

Par une crue à débordement lent de cours d'eau

Par une crue torrentielle ou à montée rapide de cours d'eau

Par remontées de nappes naturelles

## 6 inondations classées en catastrophe naturelle dans ma commune :

Une CATNAT est une Catastrophe Naturelle, liée à un phénomène ou conjonction de phénomènes dont les effets sont particulièrement dommageables. Lorsqu'une catastrophe naturelle frappe un territoire, on dit que "le territoire est en état de catastrophe naturelle".

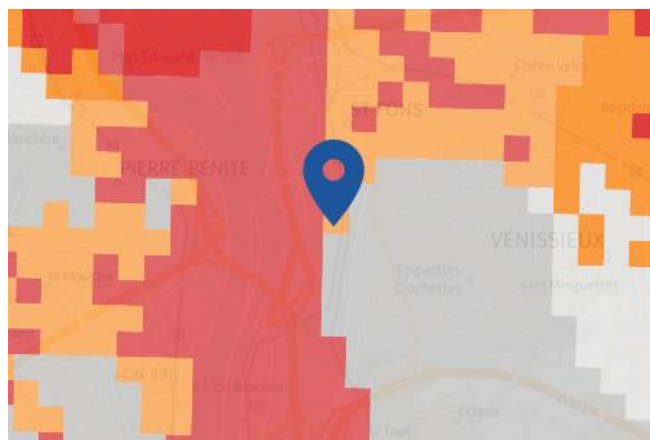
Code NOR	Libellé	Début le	Sur le journal officiel du
IOCE0756782A	Inondations et/ou Coulées de Boue	29/04/2007	14/06/2007
INTE0300740A	Inondations et/ou Coulées de Boue	01/12/2003	13/12/2003
MDIE900017A	Inondations et/ou Coulées de Boue	29/07/1990	15/12/1990
NOR19830621	Glissement de Terrain	01/05/1983	24/06/1983
NOR19830621	Glissement de Terrain	01/04/1983	24/06/1983
NOR19821118	Inondations et/ou Coulées de Boue	06/11/1982	19/11/1982

# Risque de remontées de nappe sur Saint-fons

## Risque sur la commune **EXISTANT**

Une inondation par remontée de nappe se produit lorsque la nappe phréatique (le réservoir d'eau souterrain) sature le sol et remonte à la surface, souvent après des pluies prolongées ou des crues.

Les remontées de nappes peuvent provoquer l'inondation de caves et engendrer l'endommagement du bâti, notamment du fait d'infiltrations dans les murs. A long terme, des infiltrations dans les murs peuvent désagréger les mortiers. Il faut être très prudent lors des opérations de pompage lorsque des caves ont été inondées afin de ne pas fragiliser les murs à cause d'une différence de pression exercée par l'eau.



	Zones potentiellement sujettes aux débordements de nappe fiabilité FORTE		Zones potentiellement sujettes aux inondations de cave fiabilité FORTE		Pas de débordement de nappe ni d'inondations de cave fiabilité FORTE
	Zones potentiellement sujettes aux débordements de nappe fiabilité MOYENNE		Zones potentiellement sujettes aux inondations de cave fiabilité MOYENNE		Pas de débordement de nappe ni d'inondations de cave fiabilité MOYENNE
	Zones potentiellement sujettes aux débordements de nappe fiabilité FAIBLE		Zones potentiellement sujettes aux inondations de cave fiabilité FAIBLE		Pas de débordement de nappe ni d'inondations de cave fiabilité FAIBLE
	Zones potentiellement sujettes aux débordements de nappe fiabilité INCONNUE		Zones potentiellement sujettes aux inondations de cave fiabilité INCONNUE		Pas de débordement de nappe ni d'inondations de cave fiabilité INCONNUE

## Informations détaillées :



### REMONTÉE DE NAPPES :

Votre niveau d'exposition aux remontées de nappes est : Zones potentiellement sujettes aux débordements de nappe.

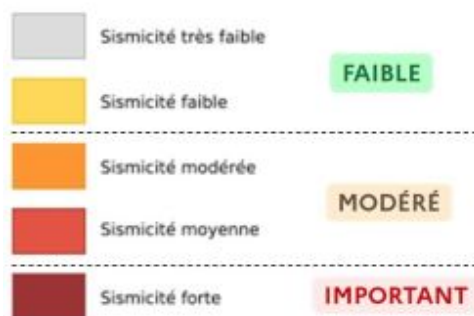
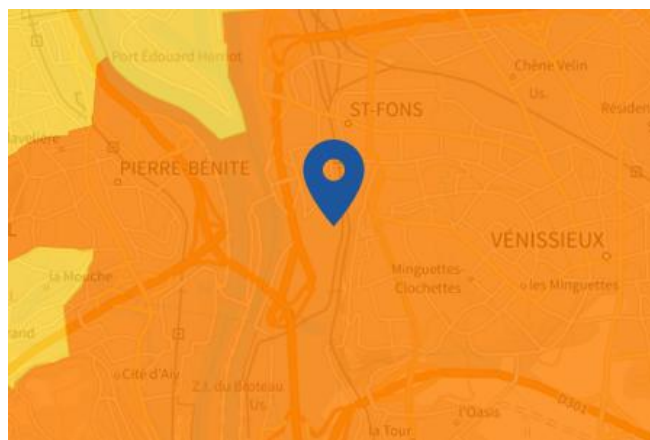
L'indication de fiabilité associé à votre zone est : MOYENNE

# Risque de séisme sur Saint-fons

## Risque sur la commune **MODÉRÉ**

Les tremblements de terre naissent généralement dans les profondeurs de l'écorce terrestre et causent des secousses plus ou moins violentes à la surface du sol. Généralement engendrés par la reprise d'un mouvement tectonique le long d'une faille, ils peuvent avoir pour conséquence d'autres phénomènes : mouvements de terrain, raz de marée, liquéfaction des sols (perte de portance), effet hydrologique.

Certains sites, en fonction de leur relief et de la nature du sol, peuvent amplifier les mouvements créés par le séisme. On parle alors d'effet de site. On caractérise un séisme par sa magnitude (énergie libérée) et son intensité (effets observés ou ressentis par l'homme, ampleurs des dégâts aux constructions).



## Informations détaillées :



### **DDRM : DDRM69**

Dans son Dossier Départemental des Risques Majeurs (DDRM), la préfecture a classé votre commune à risque pour les aléas et sous aléas :

[Séisme](#)



### **SÉISME : Échelle règlementaire et obligations associées**

Sur l'échelle règlementaire, à votre adresse, le risque sismique est de **3/5**.

Pour votre sécurité, à partir d'un risque de niveau 2, des obligations en cas de travaux ou de construction sont liées à prévenir votre risque sismique. Vous pouvez les consulter sur cette fiche.

# Risque de mouvements de terrain sur Saint-fons

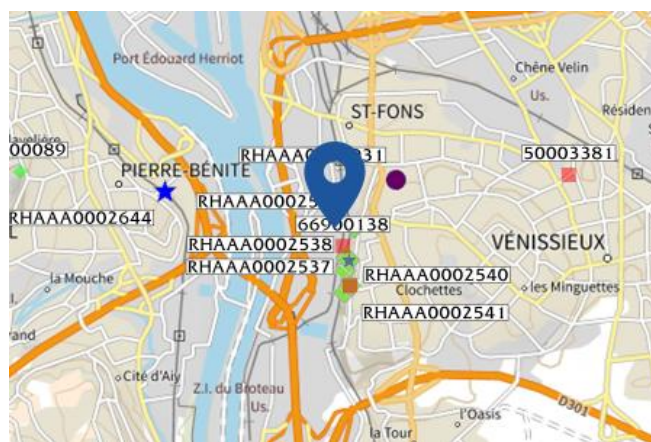
## Risque sur la commune **EXISTANT**

Les mouvements de terrain regroupent un ensemble de déplacements, plus ou moins brutaux, du sol ou du sous-sol.

Les volumes en jeu peuvent aller de quelques mètres cubes à plusieurs millions de mètres cubes.

Les déplacements peuvent être lents (quelques millimètres par an) à très rapides (quelques centaines de mètres par jour).

Généralement, les mouvements de terrain mobilisant un volume important sont peu rapides. Ces phénomènes sont souvent très destructeurs, car les aménagements humains y sont très sensibles et les dommages aux biens sont considérables et souvent irréversibles.



## Informations détaillées :

### 2 Mouvements de terrain classés en catastrophe naturelle dans ma commune :

Une CATNAT est une Catastrophe Naturelle, liée à un phénomène ou conjonction de phénomènes dont les effets sont particulièrement dommageables. Lorsqu'une catastrophe naturelle frappe un territoire, on dit que "le territoire est en état de catastrophe naturelle".

Code NOR	Libellé	Début le	Sur le journal officiel du
NOR19830621	Glissement de Terrain	01/05/1983	24/06/1983
NOR19830621	Glissement de Terrain	01/04/1983	24/06/1983

Liste des mouvements de terrain recensés dans un rayon de 100m en annexe 1.

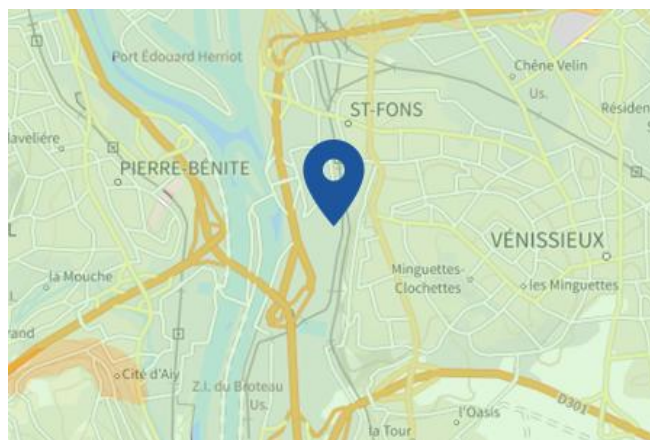
Liste des cavités recensées dans un rayon de 100m en annexe 2.



# Risque de retrait gonflement des argiles sur Saint-fons

## Risque sur la commune **FAIBLE**

Les sols qui contiennent de l'argile gonflent en présence d'eau (saison des pluies) et se tassent en saison sèche. Ces mouvements de gonflement et de rétractation du sol peuvent endommager les bâtiments (fissuration). Les maisons individuelles qui n'ont pas été conçues pour résister aux mouvements des sols argileux peuvent être significativement endommagées. C'est pourquoi le phénomène de retrait et de gonflement des argiles est considéré comme un risque naturel. Le changement climatique, avec l'aggravation des périodes de sécheresse, augmente ce risque.



## Informations détaillées :



### **RGA : Échelle réglementaire et obligations associées**

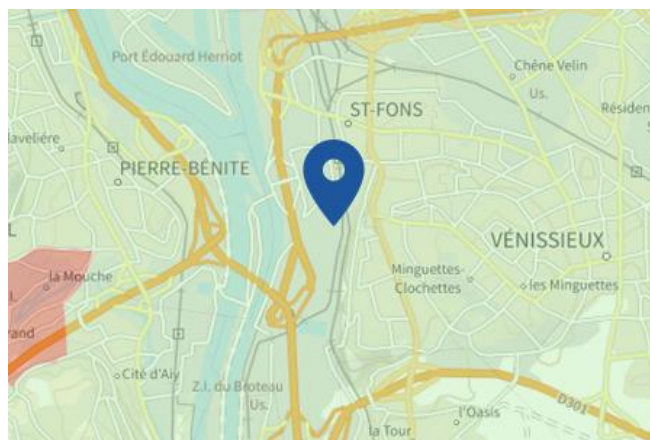
Sur l'échelle réglementaire, à votre adresse, le risque de gonflement des argiles est de **1/3**.

Pour votre sécurité, des obligations en cas de travaux ou de construction sont liées à prévenir le risque.

# Risque radon sur Saint-fons

## Risque sur la commune **FAIBLE**

Le radon est un gaz radioactif naturel. Il est présent dans le sol, l'air et l'eau. Il présente principalement un risque sanitaire pour l'homme lorsqu'il s'accumule dans les bâtiments.



## Informations détaillées :



### **RADON : Potentiel radon faible : recommandations et obligations**

Sur l'échelle réglementaire dans votre commune, le potentiel radon est de **1/3**.

Pour votre sécurité, lorsque le potentiel radon est élevé (niveau 3), il existe des recommandations et une obligation d'informer les acquéreurs ou locataires. Vous pouvez les consulter sur cette fiche.

# Risque lié aux installations industrielles classées (ICPE) sur Saint-fons

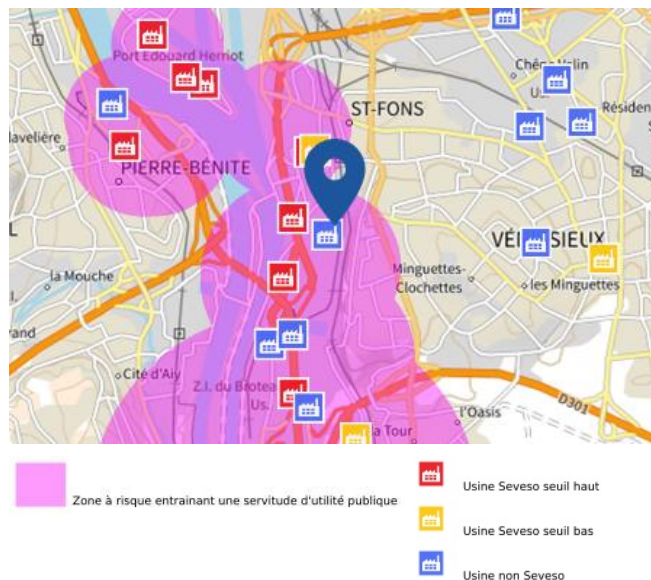
## Risque sur la commune **CONCERNÉ**

Les installations classées pour la protection de l'environnement (ICPE) sont les exploitations industrielles ou agricoles susceptibles de créer des risques ou de provoquer des pollutions ou nuisances, notamment pour la sécurité et la santé des riverains.

Les établissements Seveso stockent ou manipulent des quantités importantes de substances et mélanges dangereux.

Les établissements Seveso seuil haut stockent plus de substances et mélanges dangereux que les établissements Seveso seuil bas.

Les établissements relevant des rubriques 4XXX sont des établissements qui stockent ou manipulent des substances et mélanges dangereux et sont autorisés ou enregistrés pour cette activité.



## Informations détaillées :



### PPRT : Vallée de la chimie

Le plan de prévention des risques technologiques (PPRT) nommé Vallée de la chimie a été approuvé sur votre commune.

Date de prescription : 21/04/2015

Date d'approbation : 19/10/2016

Le PPRT couvre les aléas suivant:

[Risque industriel](#)

[Effet thermique](#)

[Effet de surpression](#)

[Effet toxique](#)

Le plan de prévention des risques est un document réalisé par l'État qui interdit de construire dans les zones les plus exposées et encadre les constructions dans les autres zones exposées.

Pour avoir tous les détails sur votre PPR, vous pouvez consulter le site de votre préfecture.



### DDRM : DDRM69

Dans son Dossier Départemental des Risques Majeurs (DDRM), la préfecture a classé votre commune à risque pour les aléas et sous aléas :

[Risque industriel](#)

[Effet thermique](#)

[Effet de surpression](#)

[Effet toxique](#)

# Risque lié aux installations industrielles classées (ICPE) sur Saint-fons

## 9 entreprise(s) SEVESO seuil haut sur la commune

Nom de l'établissement	Statut SEVESO
KEM ONE	Seveso seuil haut
Polytechnyl PI (Polyamide Intermediaire)	Seveso seuil haut
HUNTSMAN	Seveso seuil haut
ELKEM SILICONES FRANCE SAS	Seveso seuil haut
SPECIALTY OPERATIONS FRANCE	Seveso seuil haut
TotalEnergies Raffinage France	Seveso seuil haut
STOCKAGES PETROLIERS DU RHONE	Seveso seuil haut
ENTREPOT PETROLIER DE LYON	Seveso seuil haut
Dépôt Pétrolier de Lyon (DPL)	Seveso seuil haut

## 3 entreprise(s) SEVESO seuil bas sur la commune

Nom de l'établissement	Statut SEVESO
TERENVIE	Seveso seuil bas
AIR LIQUIDE FRANCE INDUSTRIE	Seveso seuil bas
NOVACYL	Seveso seuil bas

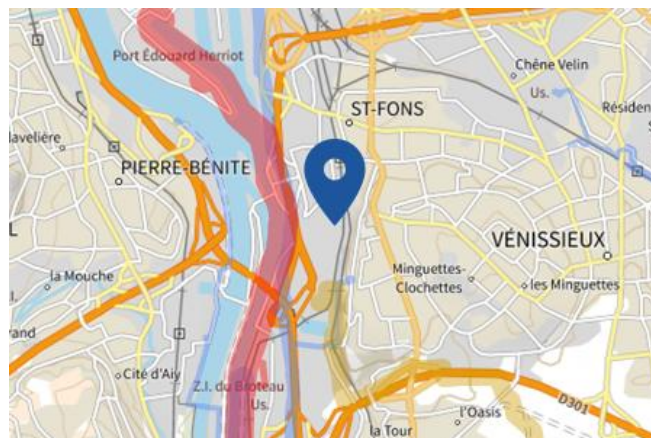
## 5 installation(s) classée(s) non SEVESO manipulant des substances et mélanges dangereux sur la commune

Nom de l'établissement	Statut SEVESO
METALOR (MTACF)	Non Seveso
Air Liquide France Industrie	Non Seveso
Métropole de Lyon	Non Seveso
Polytechnyl EP (Engineering Plastics)	Non Seveso
SPECIALTY OPERATIONS FRANCE (ex RHODIA OPERATIONS)	Non Seveso

# Canalisations de transport de matières dangereuses sur Saint-fons

 Risque sur la commune **CONCERNÉ**

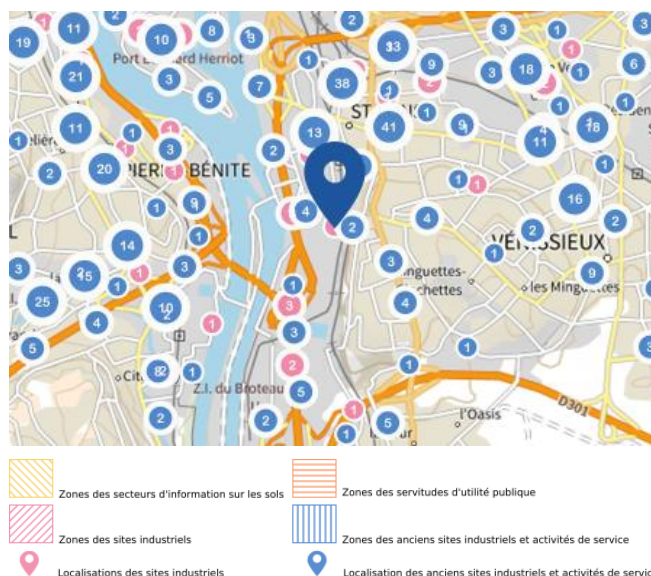
Les canalisations sont fixes et protégées. En général, elles sont enterrées à au moins 80 cm de profondeur. Les canalisations sont utilisées pour le transport sur grandes distances du gaz naturel (gazoducs), des hydrocarbures liquides ou liquéfiés (oléoducs, pipelines), de certains produits chimiques (éthylène, propylène...) et de la saumure (saumoduc).



# Risque de pollution des sols sur Saint-fons

## Risque sur la commune **CONCERNÉ**

Un site pollué est un site qui, du fait d'anciens dépôts de déchets ou d'infiltration de substances polluantes, présente une pollution susceptible de provoquer une nuisance ou un risque pérenne pour les personnes ou l'environnement.



## Informations détaillées :



### SIS :

Votre commune contient un secteur d'information sur les sols (SIS) pouvant occasionner des obligations et des restrictions d'usage.  
Renseignez vous auprès de votre mairie.



### SUP :

Votre commune contient un sol pollué occasionnant des obligations et des restrictions d'usage.  
Renseignez vous auprès de votre mairie.

Liste des sites pollués ou potentiellement pollués recensés dans un rayon de 250m en annexe 3.

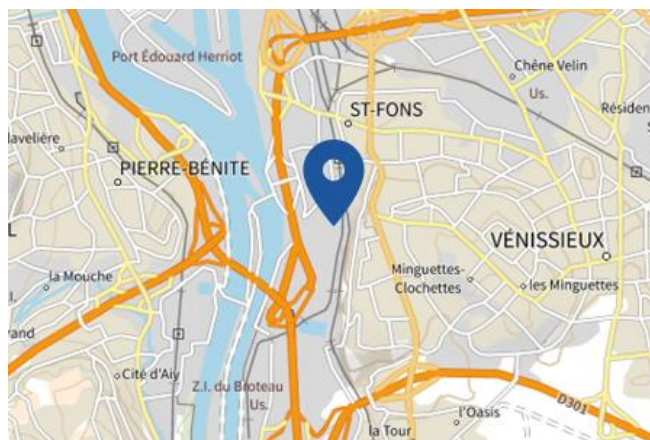
Liste des anciens sites industriels ou activités de service recensés dans un rayon de 500m en annexe 4.



# Risque rupture de barrage sur Saint-fons

## Risque sur la commune **CONCERNÉ**

La rupture d'un barrage peut être une destruction partielle ou totale de l'ouvrage. Elle a pour conséquence une libération soudaine d'une partie de l'eau retenue et entraîne la formation d'une « vague » (onde de submersion) qui se propage vers l'aval. Celle-ci peut avoir pour conséquence une augmentation très rapide du niveau de l'eau à l'aval avec des effets potentiellement destructeurs.



Géorisques ne possède pas de données cartographiques sur ce risque à ce jour

## Informations détaillées :



### **DDRM : DDRM69**

Dans son Dossier Départemental des Risques Majeurs (DDRM), la préfecture a classé votre commune à risque pour les aléas et sous aléas :

[Rupture de barrage](#)

## Annexe 1 : Liste des mouvements de terrain recensés dans un rayon de 100m

3 mouvements de terrain recensés dans la commune

Identifiant	Type	Lieu
66900137	Glissement	rue Descartes
66900138	Glissement	chemin de charrière
66900139	Effondrement / Affaissement	rue Descartes



## Annexe 2 : Liste des cavités recensées dans un rayon de 100m

7 cavités recensées dans la commune

Identifiant	Type	Nom
RHAAA0002537	carrière	
RHAAA0002538	carrière	
RHAAA0002539	carrière	
RHAAA0002540	carrière	
RHAAA0002541	carrière	
RHAAA0002542	carrière	
RHAAA0002931	ouvrage militaire	

## Annexe 3 : Liste des sites pollués ou potentiellement pollués recensés dans un rayon de 250m

Les tableaux ci-dessous répertorient les sites pollués ou potentiellement pollués ainsi que les anciens sites industriels ou activités de service (base de données CASIAS) sur votre commune.

14 sites pollués ou potentiellement pollués à moins de 250m

Identifiant	Nom établissement	Statut instruction
SSP000883101	RHODIA RECHERCHES - CRT	En cours
SSP000883001	SOLVAY usine SAINT-FONS CHIMIE (ex- RHODIA OPERATIONS (ex-	En cours
SSP000883701	ARKEMA Saint-Fons- Pollutions historiques du site (hors T112)	En cours
SSP000883801	HUNTSMAN	En cours
SSP000774001	ARKEMA Saint-Fons - Pollution aux organochlorés (affaire T112)	En cours
SSP000774301	RHODIA BELLE ETOILE S.A.S	En cours
SSP000884301	RHODIA BELLE ETOILE POLLUTION ACCIDENTELLE	En cours
SSP000884401	RHODIA BELLE ETOILE S.A.S. DEPOT GOUDRONS	En cours
SSP000966601	LYON FER	En cours
SSP000059701	FRANCE TELECOM	En cours
SSP000181801	ZONE INDUSTRIELLE NORD- Rue Solomon	En cours
SSP52075401	CUPROFIL	Clôturée
SSP000774101	BLUESTAR SILICONES Saint-Fons NORD - masses catalytiques	Clôturée
SSP001059501	Pollution solvants et siloxanes	En cours

## Annexe 4 : Liste des anciens sites industriels ou activités de service recensés dans un rayon de 500m

159 anciens sites industriels ou activités de service à moins de 500m

Identifiant	Nom établissement	Etat	Activité principale
SSP4074788	Stockage et récupération de véhicules	Indéterminé	
SSP4074779	Stockage et distribution de	Indéterminé	
SSP4074751	Station de transit de déchets industriels	Indéterminé	
SSP4074750	Stockage de soufre industriel	Indéterminé	
SSP4074746	Atelier de réparation de véhicules	Indéterminé	
SSP4074744	Centrale d'enrobage à froid de	Indéterminé	
SSP4074740	Transformateur au PCB	Indéterminé	
SSP4074739	Atelier de charge d'accumulateurs dans	Indéterminé	
SSP4074329	Chaufferie avec DLI	Indéterminé	
SSP4074316	Distillation du mercure et stockage et	Indéterminé	
SSP4074151	Pressing, blanchisserie	En arrêt	
SSP4073930	Carrosserie automobile	Indéterminé	
SSP4073592	Dépôt de celluloid	Indéterminé	
SSP4073590	Dépôt de boues et immondices,	Indéterminé	
SSP4073583	Atelier de constructions mécaniques de	Indéterminé	
SSP4073582	Dépôt souterrain d'essence	Indéterminé	
SSP4073553	Réservoir souterrain d'essence	Indéterminé	
SSP4073551	Réservoir souterrain d'essence de 3000L	Indéterminé	
SSP4073550	Fabrique de colle forte, suif d'os,	Indéterminé	
SSP4073549	Entrepôt d'huiles et essences minérales	Indéterminé	
SSP4073477	Fabrique de produits chimiques	Indéterminé	
SSP4073472	Carrosserie	Indéterminé	
SSP4073471	Récupération de carcasses de véhicules	En arrêt	
SSP4073469	Fabrique de naphthaline, noir de fumée et	En arrêt	
SSP4073424	Usine à gaz	Indéterminé	
SSP4073423	Atelier de tonnellerie	Indéterminé	
SSP4073421	Chaudronnerie et tuyauterie	Indéterminé	
SSP4073420	Farbication et entrepôt d'alun chromé	En arrêt	
SSP4073418	Fabrication de décors avec utilisation de	En arrêt	
SSP4072806	Atelier de forge avec marteau pilon	Indéterminé	
SSP4072805	Usine de brûlerie de vieilles boites,	Indéterminé	
SSP4072802	Atelier comportant une forge	Indéterminé	
SSP4072675	Station service	Indéterminé	
SSP4072458	Atelier de travail des métaux; anc.	Indéterminé	
SSP4072378	Desserte d'essence	Indéterminé	
SSP4072374	Buanderie lavoir	Indéterminé	
SSP4072373	Atelier de tonnellerie	Indéterminé	
SSP4072372	Dépôt de films cinématographiques	Indéterminé	

Identifiant	Nom établissement	Etat	Activité principale
SSP4072371	Rebobinage de matériel électrique	En arrêt	
SSP4072293	Entrepôt d'engrais, de vidanges et	Indéterminé	
SSP4071686	Récupération de carcasses de véhicules,	Indéterminé	
SSP4071330	Chaudronnerie	En arrêt	
SSP4071329	Garage avec desserte d'essence	Indéterminé	
SSP4071229	Usine de fabrication d'enduits à base	Indéterminé	
SSP4071228	Fabrique de lithopone, anc. Fabrique	Indéterminé	
SSP4070982	Fabrique d'acide sulfurique,	Indéterminé	
SSP4070972	Buanderie, lavoir	Indéterminé	
SSP4070971	Quincaillerie avec dépôt de liquides	Indéterminé	
SSP4070970	Fabrique d'eau de javel	En arrêt	
SSP4070581	Garage avec atelier de réparations et	Indéterminé	
SSP4069973	Station-service interne	Indéterminé	
SSP4069893	Atelier d'encartouchage	En arrêt	
SSP4069736	Station Service	Indéterminé	
SSP4069732	Centre de tri des déchets (plastiques,	Indéterminé	
SSP4069731	Fabrication de produits chimiques; anc.	Indéterminé	
SSP4069418	Entreprise de constructions métalliques	Indéterminé	
SSP4069417	Atelier de sablage	Indéterminé	
SSP4069414	Centre de transit de déchets industriel	Indéterminé	
SSP4069403	Station-service	Indéterminé	
SSP4069102	Petit atelier de chaudronnerie	Indéterminé	
SSP4069045	Dépôt de liquides inflammables de 1ere	Indéterminé	
SSP4069035	Poste Application de Peinture	Indéterminé	
SSP4069026	Garage, carrosserie et desserte	Indéterminé	
SSP4068956	Dépôt de Liquides Inflammables	Indéterminé	
SSP4068779	Fabrique de produits chimiques	Indéterminé	
SSP4068683	Garage du centre, station service	Indéterminé	
SSP4068645	Dépôt de Liquides Inflammables et	Indéterminé	
SSP4068640	Platerie, Peinture, Dépôt de Liquides	Indéterminé	
SSP4068639	Station service	Indéterminé	
SSP4068512	Tôlerie, Application de vernis	Indéterminé	
SSP4068511	Station service	Indéterminé	
SSP4068490	Dépôt de Liquides Inflammables	Indéterminé	
SSP4068485	Chaudronnerie	Indéterminé	
SSP4068483	Chaudronnerie	Indéterminé	
SSP4068437	Chaudronnerie; anc. Chaudronnerie de	Indéterminé	
SSP4068436	Garage avec station service	Indéterminé	
SSP4068435	Pressing	Indéterminé	
SSP4068434	Blanchisserie Lyonnaise	Indéterminé	
SSP4068433	Dépôt de Liquides Inflammables	Indéterminé	
SSP4068432	Pressing	Indéterminé	
SSP4068409	Atelier de dégraissage à sec	Indéterminé	
SSP4068383	Fabrique de produits chimiques (acide	Indéterminé	
SSP4068194	Usine à gaz; Fabrique de produits	Indéterminé	

Identifiant	Nom établissement	Etat	Activité principale
SSP4068163	Travail des métaux	Indéterminé	
SSP4067837	Cogénération et combustion	Indéterminé	
SSP4067775	Garage GOUTHERAUD Frères	En arrêt	
SSP4067774	Garage et station service	Indéterminé	
SSP4067773	"Station service des Clochettes"	Indéterminé	
SSP4067772	Produits chimiques et pétroliers	Indéterminé	
SSP4067771	Produits chimiques et pétroliers	En arrêt	
SSP4067770	Réparation - Vente - Achat de matériel	En arrêt	
SSP4067769	Régie Nationale des Usines Renault; anc.	Indéterminé	
SSP4067627	Incinération sauvage de déchets	Indéterminé	
SSP4067204	Atelier de teinturerie	Indéterminé	
SSP4067168	Application de vernis, carrosserie	Indéterminé	
SSP4067167	Fabrication de matériel de manutention;	En arrêt	
SSP4067166	Récupération de déchets métalliques;	Indéterminé	
SSP4067165	Station service avec garage	Indéterminé	
SSP4066703	DLI	Indéterminé	
SSP4066685	Refonte de fer et plomb, anc. Entrepot	Indéterminé	
SSP4066334	Station service	En arrêt	
SSP4066333	Serrurerie/Tôlerie	Indéterminé	
SSP4066319	Société de Récupération Déchets	Indéterminé	
SSP4066317	SRRHU - Société pour le Ramassage et la	Indéterminé	
SSP4066316	Station de transit des déchets,	Indéterminé	
SSP4066314	Station service BP, réparation de cycles,	En arrêt	
SSP4066313	Garage et petite station service	Indéterminé	
SSP4066311	Station service	Indéterminé	
SSP4066310	STATION DE TRANSIT DE DECHETS	Indéterminé	
SSP4066309	Station de transit des déchets anc. Sté	Indéterminé	
SSP4066308	APPLICATION DE VERNIS	Indéterminé	
SSP4066307	Atelier de décor sur verre; anc. Fonderie	Indéterminé	
SSP4066306	Fabrication de sulfate de cuivre	Indéterminé	
SSP4066305	Récupération de métaux non-ferreux,	Indéterminé	
SSP4066304	Station d'épuration de la Courly	Indéterminé	
SSP4066303	CHAUDRONNERIE	Indéterminé	
SSP4066302	CHAUDRONNERIE	Indéterminé	
SSP4066301	moulage à chaud d'objets en matière	Indéterminé	
SSP4066300	Imprimerie	Indéterminé	
SSP4066299	CHAUDRONNERIE/TOLERIE	Indéterminé	
SSP4066298	Garage avec DLI	Indéterminé	
SSP4065527	Fabrique d'eau de Javel	Indéterminé	
SSP4065407	Atelier de réparations avec desserte	Indéterminé	
SSP4064738	Dépôt de boves et d'immondices et	Indéterminé	
SSP4064409	Fabrique de produits chimiques	Indéterminé	
SSP4063761	Réservoir souterrain d'essence	Indéterminé	
SSP4063180	Usine chimique	En arrêt	
SSP4063178	Usine chimique dite de la Gravière	Indéterminé	

Identifiant	Nom établissement	Etat	Activité principale
SSP4063072	Récupération de métaux	Indéterminé	
SSP4063036	Casse Ferrailles	Indéterminé	
SSP4063023	Usine Silicones secteur NORD, anc. Usine	Indéterminé	
SSP4062697	Chaudronnerie	En arrêt	
SSP4062467	Usine des produits chimiques (SAINT-	Indéterminé	
SSP4062302	Fabrication et stockage de produits	Indéterminé	
SSP4062239	Usine de produits chimiques	Indéterminé	
SSP4062223	(Forge, Martellerie, Maréchalerie	En arrêt	
SSP4062220	Garage	Indéterminé	
SSP4062113	Poudrerie Nationale avec usine de	En arrêt	
SSP4062112	Fabrication de produits chimiques, anc.	En arrêt	
SSP4062111	Centre de Recherches (centre de	Indéterminé	
SSP4062110	Usine Silicones-Sect. Sud, anc.Usine des	Indéterminé	
SSP4062109	Fonderie	En arrêt	
SSP4062108	Fabrique de produits chimiques et	Indéterminé	
SSP4062105	Atelier réparation/construction de	Indéterminé	
SSP4062104	Dépot de fuel pour chaufferie de	Indéterminé	
SSP4062103	Métallurgie du cuivre	Indéterminé	
SSP4062102	Réservoir souterrain	Indéterminé	
SSP4062101	Station service	Indéterminé	
SSP4062098	Pressing	Indéterminé	
SSP4062029	Fabrique de produits chimiques et	Indéterminé	
SSP4061527	Chaudronnerie de petites serrures et	Indéterminé	
SSP4061526	Manufacture de disques pour polissage;	Indéterminé	
SSP4061525	Atelier de chaudronnerie	En arrêt	
SSP4061524	Fabrique de produits chimiques avec	Indéterminé	
SSP4061523	Stations de transit et tri de déchets	Indéterminé	
SSP4061522	Fonderie de métaux et alliages traitant	En arrêt	
SSP4061521	Tannerie, corroierie avec garage et	Indéterminé	
SSP532728	VENCOREX	En arrêt	
SSP531704	ARKEMA FRANCE	En arrêt	







RÉPUBLIQUE  
FRANÇAISE

Liberté  
Égalité  
Fraternité



QUE FAIRE  
EN CAS D'...

Premier risque naturel en France, les  
inondations concernent une très grande  
majorité des territoires français.

# INONDATION ?

## Avant une inondation

- **RENSEIGNEZ-VOUS** auprès de la **mairie** sur le type d'inondation qui vous concerne et les mesures de protection (lieux d'hébergement en cas d'évacuation, etc.)
- **FAITES RÉALISER** un **diagnostic** de vulnérabilité de votre maison
- **PRÉPAREZ** votre **kit d'urgence 72 heures** avec les objets et articles essentiels
- **PRÉVOYEZ** les dispositifs de **protection à installer** : sacs de sable, barrières amovibles (batardeaux) et le matériel pour surélever les meubles
- **AMÉNAGEZ** une **zone refuge** à l'étage, avec une ouverture permettant l'évacuation **OU IDENTIFIEZ** un lieu à proximité pour vous réfugier

## Quand une inondation est annoncée et que l'eau monte

- **ÉLOIGNEZ-VOUS** des cours d'eau, des berges et des ponts
- **REPORTÉZ** tous vos déplacements, que ce soit à pied ou en voiture
- **N'ALLEZ PAS CHERCHER** vos enfants à l'école ou à la crèche : ils y sont en sécurité
- **INFORMEZ-VOUS** sur les sites Météo-France et Vigicrues
- **INSTALLEZ** les dispositifs de protection, sans vous mettre en danger, et placez en hauteur les produits polluants
- **COUPEZ**, si possible, les réseaux de gaz, d'électricité et de chauffage
- **RÉFUGIEZ-VOUS** dans un bâtiment, en hauteur ou à l'étage, avec le kit d'urgence 72 heures
- **NE DESCENDEZ PAS** dans les sous-sols ou les parkings souterrains

## Pendant toute la durée de l'inondation



**NE PRENEZ PAS VOTRE VOITURE**, 30 cm d'eau suffisent à emporter une voiture



**ÉVITEZ DE TÉLÉPHONER** afin de laisser les réseaux disponibles pour les secours



**RESTEZ À L'ABRI**, n'évacuez votre domicile que sur ordre des autorités



**RESTEZ À L'ÉCOUTE** des consignes des autorités

**POUR EN SAVOIR PLUS :** [georisques.gouv.fr](http://georisques.gouv.fr)





RÉPUBLIQUE  
FRANÇAISE

Liberté  
Égalité  
Fraternité



QUE FAIRE  
EN CAS DE...

Le séisme est le risque naturel majeur potentiellement le plus meurtrier, tant par ses effets directs (chutes d'objets et effondrement de bâtiments) qu'indirects (mouvements de terrain, tsunami, etc.).

# SÉISME ?

## Avant les secousses, préparez-vous

- **REPÉREZ les endroits où vous protéger :** loin des fenêtres, sous un meuble solide
- **FIXEZ les appareils et meubles lourds** pour éviter qu'ils ne soient projetés ou renversés
- **PRÉPAREZ VOTRE KIT D'URGENCE 72H** avec les objets et articles essentiels
- **FAITES RÉALISER UN DIAGNOSTIC de vulnérabilité** de votre bâtiment



## Pendant les secousses

- **ABRITEZ-VOUS PRÈS D'UN MUR**, d'une structure porteuse ou sous des meubles solides
- **ELOIGNEZ-VOUS DES FENÊTRES** pour éviter les bris de verre
- Si vous êtes en rez-de-chaussée ou à proximité d'une sortie, **ÉLOIGNEZ-VOUS DU BÂTIMENT**
- **NE RESTEZ PAS PRÈS DES LIGNES ÉLECTRIQUES** ou d'ouvrages qui pourraient s'effondrer (ponts, corniches, ...)
- **EN VOITURE, NE SORTEZ PAS** et arrêtez-vous à distance des bâtiments
- **RESTEZ ATTENTIF :** après une première secousse, il peut y avoir des répliques



## Après les secousses



**SORTEZ DU BÂTIMENT**, évacuez par les escaliers et éloignez-vous de ce qui pourrait s'effondrer



**ELOIGNEZ-VOUS DES CÔTES** et rejoignez les hauteurs : un séisme peut provoquer un tsunami



**ÉVITEZ DE TÉLÉPHONER** afin de laisser les réseaux disponibles pour les secours



**RESTEZ À L'ÉCOUTE** des consignes des autorités

**POUR EN SAVOIR PLUS :** [georisques.gouv.fr](http://georisques.gouv.fr)



RÉPUBLIQUE  
FRANÇAISE

Liberté  
Égalité  
Fraternité



QUE FAIRE  
EN CAS D'...

Un accident industriel peut exposer la population et l'environnement à des effets thermiques, toxiques ou de surpression, jusqu'à plusieurs dizaines de kilomètres du lieu de l'accident.

# ACCIDENT INDUSTRIEL ?

Si vous vivez dans une zone à risques industriels majeurs

- **DEMANDEZ À VOTRE MAIRIE** les brochures d'information éditées par l'industriel en lien avec la **préfecture** : elles informent sur les signaux d'alerte et indiquent la conduite à tenir

- **IDENTIFIEZ LE SIGNAL NATIONAL D'ALERTE** pour le reconnaître en cas d'événement

- **PRÉPAREZ VOTRE KIT D'URGENCE 72h** et munissez-vous de gros scotch

Alerte



Fin d'alerte



En cas d'accident industriel, dès que vous entendez le signal sonore d'alerte

- **METTEZ-VOUS À L'ABRI** dans un bâtiment en dur, fermez portes et fenêtres
- **CALFEUTREZ AVEC LE GROS SCOTCH LES OUVERTURES ET LES AÉRATIONS**, arrêtez la ventilation et la climatisation
- **SI VOUS ÊTES DANS VOTRE VÉHICULE**, gagnez un bâtiment le plus rapidement possible
- **N'ALLEZ PAS CHERCHER VOS ENFANTS**, ils sont pris en charge par les équipes pédagogiques ou les secours

- **ELOIGNEZ-VOUS DES FENÊTRES** afin de vous protéger des éclats de verre éventuels

- **EN CAS DE GÊNE RESPIRATOIRE** respirez à travers un linge humide



Jusqu'à la fin de l'alerte



**RESTEZ À L'ÉCOUTE**  
des consignes des autorités



**ÉVITEZ DE TÉLÉPHONER**  
afin de laisser les réseaux disponibles pour les secours



**RESTEZ À L'ABRI**,  
n'évacuez votre domicile que sur ordre des autorités



**NE FUMEZ PAS**,  
évittez toute flamme ou étincelle