

GÉORISQUES

Rapport de risques

 **Commune recherchée :**

38400 Saint-Martin-
d'Hères

Ce rapport de risques est délivré à titre informatif.
Il a pour but de vous montrer une vision simplifiée des risques naturels et technologiques situés près de chez vous.

Vous pouvez consulter nos conditions d'utilisation sur :
georisques.gouv.fr/cgu

6 Risques naturels identifiés :



INONDATION

 sur ma commune :

EXISTANT



REMONTÉE DE NAPPE

 sur ma commune :

EXISTANT



SÉISME

 sur ma commune :

MODÉRÉ



MOUVEMENTS DE TERRAIN

 sur ma commune :

EXISTANT



RETRAIT GONFLEMENT DES
ARGILES

 sur ma commune :

FAIBLE



RADON

 sur ma commune :

FAIBLE

4 Risques technologiques identifiés :



INSTALLATIONS INDUSTRIELLES
CLASSÉES (ICPE)

 sur ma commune :

CONCERNÉ



CANALISATIONS DE TRANSPORT
DE MATIÈRES DANGEREUSES

 sur ma commune :

CONCERNÉ



POLLUTION DES SOLS

 sur ma commune :

CONCERNÉ



RUPTURE DE BARRAGE

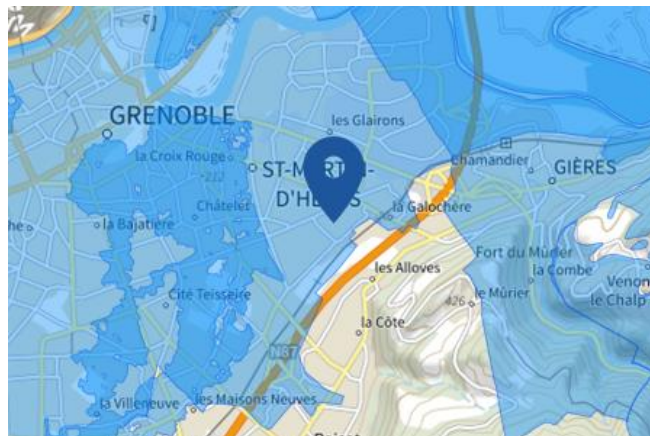
 sur ma commune :

CONCERNÉ

Risque d'inondation sur Saint-martin-d'heres

Risque sur la commune **EXISTANT**

L'inondation est une submersion, rapide ou lente, d'une zone habituellement hors de l'eau.



Informations détaillées :



PPRN : PPRI DRAC AVAL

Le plan de prévention des risques naturels (PPRN) de type Inondation nommé PPRI DRAC AVAL a été approuvé sur votre commune.

Date de prescription : 14/02/2019

Date d'approbation : 17/07/2023

Le PPR couvre les aléas suivant :

Inondation

Par une crue torrentielle ou à montée rapide de cours d'eau

Le plan de prévention des risques est un document réalisé par l'État qui interdit de construire dans les zones les plus exposées et encadre les constructions dans les autres zones exposées.

Pour avoir tous les détails sur votre PPR, vous pouvez consulter le site de votre préfecture.



PPRN : PPRI ISERE AMONT

Le plan de prévention des risques naturels (PPRN) de type Inondation nommé PPRI ISERE AMONT a été approuvé sur votre commune.

Date de prescription : 30/04/2004

Date d'approbation : 30/07/2007

Le PPR couvre les aléas suivant :

Inondation

Par une crue à débordement lent de cours d'eau

Le plan de prévention des risques est un document réalisé par l'État qui interdit de construire dans les zones les plus exposées et encadre les constructions dans les autres zones exposées.

Pour avoir tous les détails sur votre PPR, vous pouvez consulter le site de votre préfecture.

Risque d'inondation sur Saint-martin-d'heres



TRI : Grenoble Voiron

Un territoire à risque important d'inondation (TRI) est une zone où les enjeux potentiellement exposés aux inondations sont les plus importants. L'identifiant de votre TRI est : 69DREAL20130006



AZI : Atlas des zones inondables des affluents de l'Isère en amont de

L'atlas des zones inondables (AZI) vise à faciliter la connaissance des risques d'inondations par les collectivités territoriales, les services de l'État et le public.



DDRM : DDRM38

Dans son Dossier Départemental des Risques Majeurs (DDRM), la préfecture a classé votre commune à risque pour les aléas et sous aléas :

Inondation

Par ruissellement et coulée de boue

Par une crue à débordement lent de cours d'eau

Par une crue torrentielle ou à montée rapide de cours d'eau

3 inondations classées en catastrophe naturelle dans ma commune :

Une CATNAT est une Catastrophe Naturelle, liée à un phénomène ou conjonction de phénomènes dont les effets sont particulièrement dommageables. Lorsqu'une catastrophe naturelle frappe un territoire, on dit que "le territoire est en état de catastrophe naturelle".

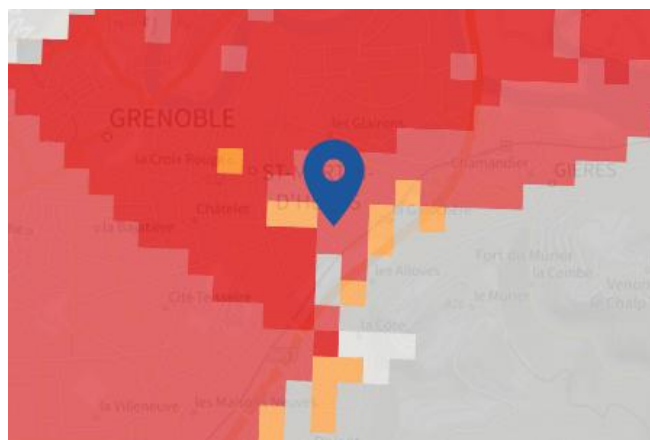
Code NOR	Libellé	Début le	Sur le journal officiel du
IOCE1020176A	Inondations et/ou Coulées de Boue	06/06/2010	10/09/2010
INTE9200405A	Inondations et/ou Coulées de Boue	21/12/1991	23/08/1992
NOR19821118	Inondations et/ou Coulées de Boue	06/11/1982	19/11/1982

Risque de remontées de nappe sur Saint-martin-d'heres

Risque sur la commune **EXISTANT**

Une inondation par remontée de nappe se produit lorsque la nappe phréatique (le réservoir d'eau souterrain) sature le sol et remonte à la surface, souvent après des pluies prolongées ou des crues.

Les remontées de nappes peuvent provoquer l'inondation de caves et engendrer l'endommagement du bâti, notamment du fait d'infiltrations dans les murs. A long terme, des infiltrations dans les murs peuvent désagréger les mortiers. Il faut être très prudent lors des opérations de pompage lorsque des caves ont été inondées afin de ne pas fragiliser les murs à cause d'une différence de pression exercée par l'eau.



	Zones potentiellement sujettes aux débordements de nappe fiabilité FORTE		Zones potentiellement sujettes aux inondations de cave fiabilité FORTE		Pas de débordement de nappe ni d'inondations de cave fiabilité FORTE
	Zones potentiellement sujettes aux débordements de nappe fiabilité MOYENNE		Zones potentiellement sujettes aux inondations de cave fiabilité MOYENNE		Pas de débordement de nappe ni d'inondations de cave fiabilité MOYENNE
	Zones potentiellement sujettes aux débordements de nappe fiabilité FAIBLE		Zones potentiellement sujettes aux inondations de cave fiabilité FAIBLE		Pas de débordement de nappe ni d'inondations de cave fiabilité FAIBLE
	Zones potentiellement sujettes aux débordements de nappe fiabilité INCONNUE		Zones potentiellement sujettes aux inondations de cave fiabilité INCONNUE		Pas de débordement de nappe ni d'inondations de cave fiabilité INCONNUE

Informations détaillées :



REMONTÉE DE NAPPES :

Votre niveau d'exposition aux remontées de nappes est : Zones potentiellement sujettes aux débordements de nappe.

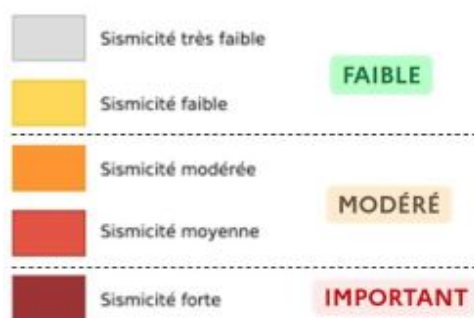
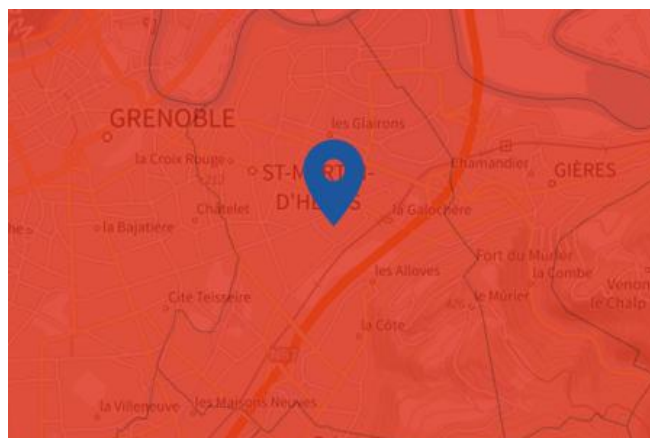
L'indication de fiabilité associé à votre zone est : MOYENNE

Risque de séisme sur Saint-martin-d'heres

Risque sur la commune **MODÉRÉ**

Les tremblements de terre naissent généralement dans les profondeurs de l'écorce terrestre et causent des secousses plus ou moins violentes à la surface du sol. Généralement engendrés par la reprise d'un mouvement tectonique le long d'une faille, ils peuvent avoir pour conséquence d'autres phénomènes : mouvements de terrain, raz de marée, liquéfaction des sols (perte de portance), effet hydrologique.

Certains sites, en fonction de leur relief et de la nature du sol, peuvent amplifier les mouvements créés par le séisme. On parle alors d'effet de site. On caractérise un séisme par sa magnitude (énergie libérée) et son intensité (effets observés ou ressentis par l'homme, ampleurs des dégâts aux constructions).



Informations détaillées :



DDRM : DDRM38

Dans son Dossier Départemental des Risques Majeurs (DDRM), la préfecture a classé votre commune à risque pour les aléas et sous aléas :

[Séisme](#)



SÉISME : Échelle règlementaire et obligations associées

Sur l'échelle règlementaire, à votre adresse, le risque sismique est de **4/5**.

Pour votre sécurité, à partir d'un risque de niveau 2, des obligations en cas de travaux ou de construction sont liées à prévenir votre risque sismique. Vous pouvez les consulter sur cette fiche.

Risque de mouvements de terrain sur Saint-martin-d'heres

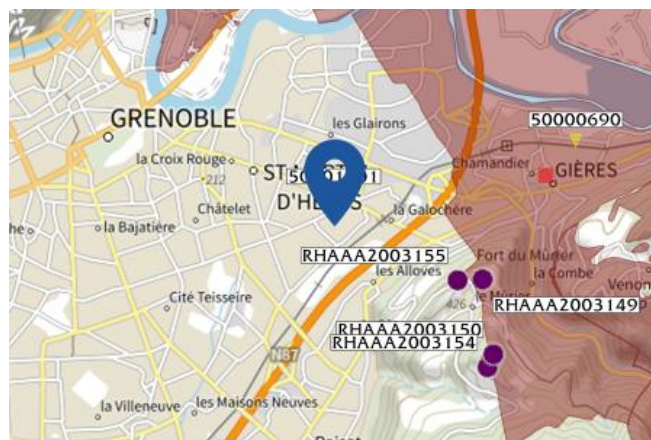
Risque sur la commune **EXISTANT**

Les mouvements de terrain regroupent un ensemble de déplacements, plus ou moins brutaux, du sol ou du sous-sol.

Les volumes en jeu peuvent aller de quelques mètres cubes à plusieurs millions de mètres cubes.

Les déplacements peuvent être lents (quelques millimètres par an) à très rapides (quelques centaines de mètres par jour).

Généralement, les mouvements de terrain mobilisant un volume important sont peu rapides. Ces phénomènes sont souvent très destructeurs, car les aménagements humains y sont très sensibles et les dommages aux biens sont considérables et souvent irréversibles.



Informations détaillées :



DDRM : **DDRM38**

Dans son Dossier Départemental des Risques Majeurs (DDRM), la préfecture a classé votre commune à risque pour les aléas et sous aléas :

Mouvement de terrain

Affaissements et effondrements d'origine anthropique (anciennes carrières souterraines, hors mines)

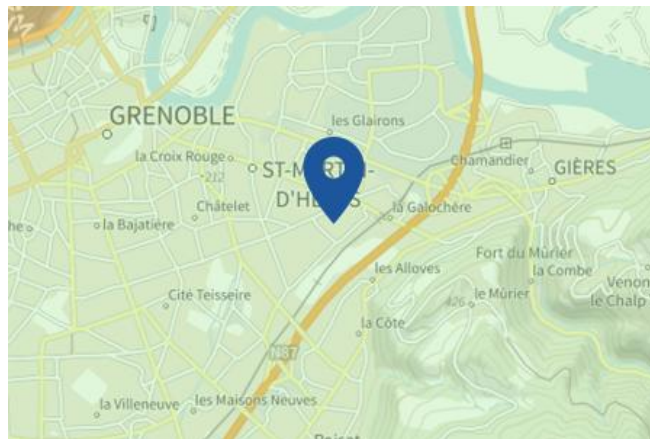
Liste des mouvements de terrain recensés dans un rayon de 100m en annexe 1.

Liste des cavités recensées dans un rayon de 100m en annexe 2.

Risque de retrait gonflement des argiles sur Saint-martin-d'heres

 Risque sur la commune **FAIBLE**

Les sols qui contiennent de l'argile gonflent en présence d'eau (saison des pluies) et se tassent en saison sèche. Ces mouvements de gonflement et de rétraction du sol peuvent endommager les bâtiments (fissuration). Les maisons individuelles qui n'ont pas été conçues pour résister aux mouvements des sols argileux peuvent être significativement endommagées. C'est pourquoi le phénomène de retrait et de gonflement des argiles est considéré comme un risque naturel. Le changement climatique, avec l'aggravation des périodes de sécheresse, augmente ce risque.



Informations détaillées :



RGA : Échelle règlementaire et obligations associées

Sur l'échelle règlementaire, à votre adresse, le risque de gonflement des argiles est de **1/3**.
Pour votre sécurité, des obligations en cas de travaux ou de construction sont liées à prévenir le risque.

2 sécheresses classées en catastrophe naturelle dans ma commune :

Une CATNAT est une Catastrophe Naturelle, liée à un phénomène ou conjonction de phénomènes dont les effets sont particulièrement dommageables. Lorsqu'une catastrophe naturelle frappe un territoire, on dit que "le territoire est en état de catastrophe naturelle".

Code NOR	Libellé	Début le	Sur le journal officiel du
IOME2330891A	Sécheresse	01/04/2022	10/12/2023
INTE0400918A	Sécheresse	01/07/2003	01/02/2005

Risque radon sur Saint-martin-d'heres

Risque sur la commune **FAIBLE**

Le radon est un gaz radioactif naturel. Il est présent dans le sol, l'air et l'eau. Il présente principalement un risque sanitaire pour l'homme lorsqu'il s'accumule dans les bâtiments.



Informations détaillées :



RADON : Potentiel radon faible : recommandations et obligations

Sur l'échelle réglementaire dans votre commune, le potentiel radon est de **1/3**.

Pour votre sécurité, lorsque le potentiel radon est élevé (niveau 3), il existe des recommandations et une obligation d'informer les acquéreurs ou locataires. Vous pouvez les consulter sur cette fiche.

Risque lié aux installations industrielles classées (ICPE) sur Saint-martin-d'heres

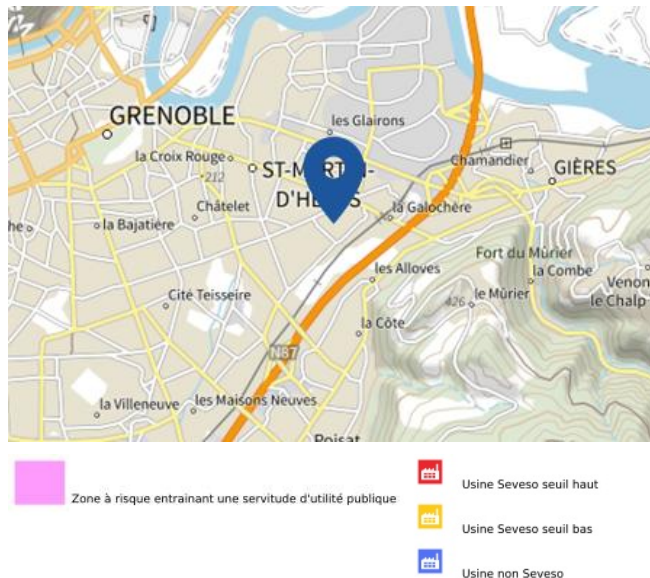
Risque sur la commune **CONCERNÉ**

Les installations classées pour la protection de l'environnement (ICPE) sont les exploitations industrielles ou agricoles susceptibles de créer des risques ou de provoquer des pollutions ou nuisances, notamment pour la sécurité et la santé des riverains.

Les établissements Seveso stockent ou manipulent des quantités importantes de substances et mélanges dangereux.

Les établissements Seveso seuil haut stockent plus de substances et mélanges dangereux que les établissements Seveso seuil bas.

Les établissements relevant des rubriques 4XXX sont des établissements qui stockent ou manipulent des substances et mélanges dangereux et sont autorisés ou enregistrés pour cette activité.



Informations détaillées :



DDRM : DDRM38

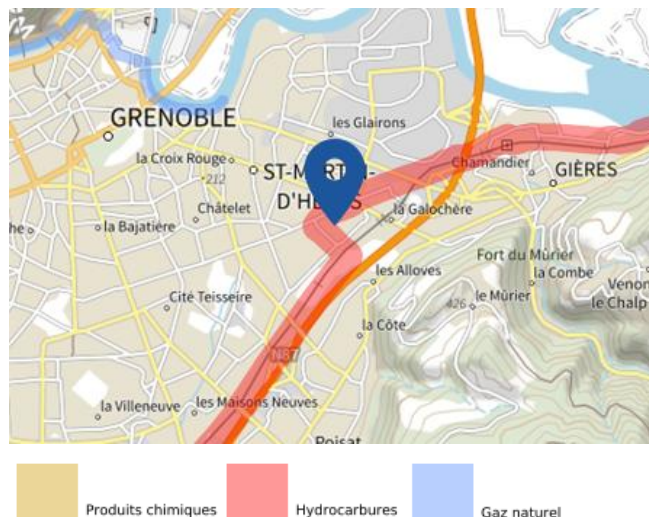
Dans son Dossier Départemental des Risques Majeurs (DDRM), la préfecture a classé votre commune à risque pour les aléas et sous aléas :

[Risque industriel](#)
[Effet thermique](#)

Canalisations de transport de matières dangereuses sur Saint-martin-d'heres

 Risque sur la commune **CONCERNÉ**

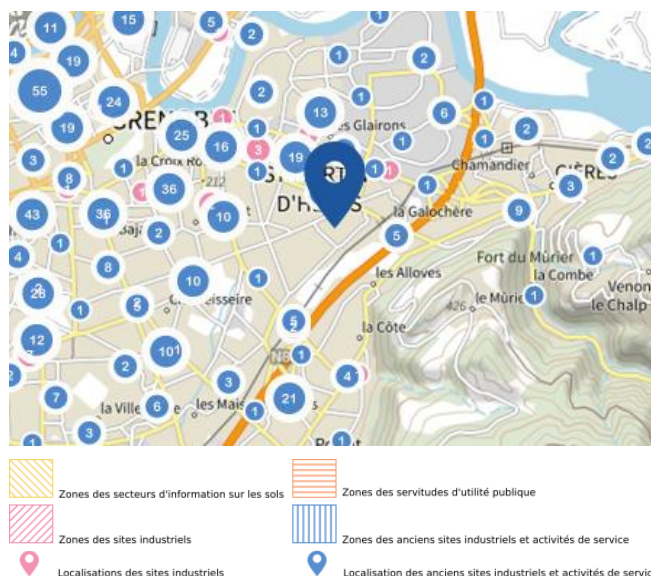
Les canalisations sont fixes et protégées. En général, elles sont enterrées à au moins 80 cm de profondeur. Les canalisations sont utilisées pour le transport sur grandes distances du gaz naturel (gazoducs), des hydrocarbures liquides ou liquéfiés (oléoducs, pipelines), de certains produits chimiques (éthylène, propylène...) et de la saumure (saumoduc).



Risque de pollution des sols sur Saint-martin-d'heres

Risque sur la commune **CONCERNÉ**

Un site pollué est un site qui, du fait d'anciens dépôts de déchets ou d'infiltration de substances polluantes, présente une pollution susceptible de provoquer une nuisance ou un risque pérenne pour les personnes ou l'environnement.



Informations détaillées :



SIS :

Votre commune contient un secteur d'information sur les sols (SIS) pouvant occasionner des obligations et des restrictions d'usage.
Renseignez vous auprès de votre mairie.



SUP :

Votre commune contient un sol pollué occasionnant des obligations et des restrictions d'usage.
Renseignez vous auprès de votre mairie.

Liste des sites pollués ou potentiellement pollués recensés dans un rayon de 250m en annexe 3.

Liste des anciens sites industriels ou activités de service recensés dans un rayon de 500m en annexe 4.

Risque rupture de barrage sur Saint-martin-d'heres

Risque sur la commune **CONCERNÉ**

La rupture d'un barrage peut être une destruction partielle ou totale de l'ouvrage. Elle a pour conséquence une libération soudaine d'une partie de l'eau retenue et entraîne la formation d'une « vague » (onde de submersion) qui se propage vers l'aval. Celle-ci peut avoir pour conséquence une augmentation très rapide du niveau de l'eau à l'aval avec des effets potentiellement destructeurs.



Géorisques ne possède pas de données cartographiques sur ce risque à ce jour

Informations détaillées :



DDRM : DDRM38

Dans son Dossier Départemental des Risques Majeurs (DDRM), la préfecture a classé votre commune à risque pour les aléas et sous aléas :

[Rupture de barrage](#)

Annexe 1 : Liste des mouvements de terrain recensés dans un rayon de 100m

1 mouvements de terrain recensés dans la commune

Identifiant	Type	Lieu
50001301	Effondrement / Affaissement	CH. DE HALAGE, RIVE G. ISERE

Annexe 2 : Liste des cavités recensées dans un rayon de 100m

2 cavités recensées dans la commune

Identifiant	Type	Nom
RHAAA2003154	ouvrage militaire	
RHAAA2003155	ouvrage militaire	

Annexe 3 : Liste des sites pollués ou potentiellement pollués recensés dans un rayon de 250m

Les tableaux ci-dessous répertorient les sites pollués ou potentiellement pollués ainsi que les anciens sites industriels ou activités de service (base de données CASIAS) sur votre commune.

10 sites pollués ou potentiellement pollués à moins de 250m

Identifiant	Nom établissement	Statut instruction
SSP000996101	ZAC Portes du Grésivaudan (ex DPG)	En cours
SSP001011301	GARAGE de L'OURSIERE	En cours
SSP001024001	ESSO	En cours
SSP001135601	Total Relais du Pont Carpin	En cours
SSP001140801	Garage de la Plaine	En cours
SSP001207701	M.STRIPPOLI (EUROTRADING)	En cours
SSP001140901	ECTRA	Clôturée
SSP52639201	DECAP'COLOR	Clôturée
SSP069699201	EUROMASTER FRANCE	En cours
SSP405278902	Usine de la Croix Rouge - NEYRPIC	Clôturée

Annexe 4 : Liste des anciens sites industriels ou activités de service recensés dans un rayon de 500m

152 anciens sites industriels ou activités de service à moins de 500m

Identifiant	Nom établissement	Etat	Activité principale
SSP4053081	Atelier de mécanique avec tôlerie	Indéterminé	
SSP4053080	Station-service	Indéterminé	
SSP4053079	Station-service	Indéterminé	
SSP4053078	Garage avec application de peinture	Indéterminé	
SSP4053077	Station-service	Indéterminé	
SSP4052998	Garage de véhicules automobiles	Indéterminé	
SSP4052997	Installation de combustion et DLI pour	Indéterminé	
SSP4052996	Garage et atelier de carrosserie	Indéterminé	
SSP4052995	Travail du bois avec application de	Indéterminé	
SSP4052994	Garage	Indéterminé	
SSP4052993	Dépôt de liquides inflammables	Indéterminé	
SSP4052992	Stockage de peintures	Indéterminé	
SSP4052991	Travail des métaux	Indéterminé	
SSP4052989	Utilisation de radio éléments	Indéterminé	
SSP4052988	Pressing "NET'ECO"	Indéterminé	
SSP4052987	Atelier de carrosserie automobile	Indéterminé	
SSP4052985	Dépôt de fuel-oil domestique	Indéterminé	
SSP4052984	Station service	Indéterminé	
SSP4052983	"SUPER SERVICE 2000", Pressing,	Indéterminé	
SSP4052982	Station service	Indéterminé	
SSP4052981	DLI	Indéterminé	
SSP4052980	Dépôt et utilisation de sources	Indéterminé	
SSP4052979	Travail des métaux	Indéterminé	
SSP4052978	Serrurerie et mécanique	Indéterminé	
SSP4052977	Décapage d'objets mobiliers	Indéterminé	
SSP4052976	Atelier de travail du bois	Indéterminé	
SSP4052975	Travail des métaux	Indéterminé	
SSP4052974	Réparations de cycles et motocycles	Indéterminé	
SSP4052973	Garage avec tôlerie et peinture	Indéterminé	
SSP4052972	Dépôt de liquides inflammables	Indéterminé	
SSP4052971	Fabrique de lits métalliques avec	Indéterminé	
SSP4052970	Atelier de mécanique	Indéterminé	
SSP4052969	Garage de réparations automobiles	Indéterminé	
SSP4052968	Substances radioactives	Indéterminé	
SSP4052967	"Garage du Pont Carpin"	Indéterminé	
SSP4052965	Transporteur avec garage et DLI	Indéterminé	
SSP4052964	Travail des métaux et découpage	Indéterminé	
SSP4052963	Desserte de carburants	Indéterminé	

Identifiant	Nom établissement	Etat	Activité principale
SSP4052962	Laverie pressing	Indéterminé	
SSP4052961	Station service	Indéterminé	
SSP4052960	DLI	Indéterminé	
SSP4052959	Garage	Indéterminé	
SSP4052958	Garage de réparations automobiles avec	Indéterminé	
SSP4052957	"Garage du Petit Glairon"	Indéterminé	
SSP4052956	Dépôt de peintures	Indéterminé	
SSP4052955	Travail des métaux avec peinture, tôlerie	Indéterminé	
SSP4052954	Garage	Indéterminé	
SSP4052953	Atelier d'application de peinture en	Indéterminé	
SSP4052952	Location de véhicules industriels avec	Indéterminé	
SSP4052951	Dépôt et vente de machines tournantes	Indéterminé	
SSP4052950	Dépôt d'acétylène dissous	Indéterminé	
SSP4052949	Chaudronnerie et peinture	Indéterminé	
SSP4052948	Tôlerie	Indéterminé	
SSP4052947	Station-servie, anc. Garage avec desserte	Indéterminé	
SSP4052946	Carrosserie avec station-service	Indéterminé	
SSP4052945	Atelier de travail du bois avec	Indéterminé	
SSP4052944	Atelier de tôlerie et chaudronnerie	Indéterminé	
SSP4052943	Garage avec carrosserie, anc. Station-	Indéterminé	
SSP4052942	Station-service	Indéterminé	
SSP4052941	Station-service	Indéterminé	
SSP4052940	Garage avec station-service et	Indéterminé	
SSP4052939	Travail des métaux	Indéterminé	
SSP4052938	Station-service	Indéterminé	
SSP4052937	Atelier de constructions mécaniques	Indéterminé	
SSP4052936	Carrosserie avec application de peinture	Indéterminé	
SSP4052935	Ebénisterie pour la fabrication de	Indéterminé	
SSP4052934	DLI	Indéterminé	
SSP4052933	Garage avec carrosserie	Indéterminé	
SSP4052930	Station-service	Indéterminé	
SSP4052929	Garage avec fabrication d'éléments à	Indéterminé	
SSP4052928	Carrosserie avec application de peinture	Indéterminé	
SSP4052927	Négoce de matériaux	Indéterminé	
SSP4052926	Fabrique d'articles métalliques	Indéterminé	
SSP4052925	Garage, anc. Installation et entretien	Indéterminé	
SSP4052924	DLI dans une fabrique de biscuits	Indéterminé	
SSP4052796	DLI	Indéterminé	
SSP4052795	Pressing	Indéterminé	
SSP4052794	Garage Renault, anc. Atelier charpente	Indéterminé	
SSP4052793	Garage	Indéterminé	
SSP4052792	Atelier de vitrerie et miroiterie avec DLI	Indéterminé	
SSP4052791	Mécanique avec serrurerie et	Indéterminé	
SSP4052790	Station service	Indéterminé	
SSP4052789	Usine de la Croix Rouge - NEYRPIIC	En arrêt	Mécanique générale

Identifiant	Nom établissement	Etat	Activité principale
SSP4052788	MODERN Garage	Indéterminé	
SSP4052787	Travail des métaux	Indéterminé	
SSP4052786	Garage et atelier de réparations de	Indéterminé	
SSP4052785	Dépôt de ferrailles et vieilles voitures	Indéterminé	
SSP4052784	"Garage de la Plaine"	Indéterminé	
SSP4052783	Atelier de fabrication de matériel en	Indéterminé	
SSP4052782	Station service	Indéterminé	
SSP4052781	Garage et atelier avec DLI	Indéterminé	
SSP4052697	Garage avec carrosserie, peinture et	Indéterminé	
SSP4052696	Atelier de travail des métaux avec	Indéterminé	
SSP4052695	Centrale à béton avec garage de	Indéterminé	
SSP4052694	Station service avec garage et	Indéterminé	
SSP4052693	Peinture industrielle	Indéterminé	
SSP4052692	Station service MOBIL OIL	En arrêt	
SSP4052691	Carrosserie peinture, anc. ?	Indéterminé	
SSP4052690	Atelier de serrurerie et application de	Indéterminé	
SSP4052689	"Carrosserie des Nations"	Indéterminé	
SSP4052436	Atelier de travail des métaux	Indéterminé	
SSP4052435	Garage	Indéterminé	
SSP4052434	DLI	Indéterminé	
SSP4052433	Revêtement de moteurs	Indéterminé	
SSP4052432	Entretien automobile avec carrosserie et	Indéterminé	
SSP4052431	Atelier de carrosserie	Indéterminé	
SSP4051520	"Garage Leyssieux" (mécanique,	Indéterminé	
SSP4051415	Fabrication de petits ordinateurs	Indéterminé	
SSP4050378	Serrurerie	Indéterminé	
SSP4050229	Modelage mécanique et application de	Indéterminé	
SSP4050228	Modelage mécanique	Indéterminé	
SSP4050007	Composition de caractère d'imprimerie	Indéterminé	
SSP4050005	DLI	Indéterminé	
SSP4050003	Fabrication de boutons en matière	Indéterminé	
SSP4050001	Débit de carburant	Indéterminé	
SSP4049999	Nickelage et polissage	Indéterminé	
SSP4049997	Distribution de liquides inflammables	Indéterminé	
SSP4049995	Atelier de tuyauterie, chaudronnerie et	En arrêt	
SSP4049993	Débit de carburants	Indéterminé	
SSP4049992	Travail des métaux, application de	Indéterminé	
SSP4049991	Construction mécanique	En arrêt	
SSP4049989	Fabrication de l'encre à froid	Indéterminé	
SSP4049988	Fabrique de boutons à pression et objets	Indéterminé	
SSP4049980	Réparation automobile, matériels de	En arrêt	
SSP4049976	Garage	Indéterminé	
SSP4049974	Pressing	Indéterminé	
SSP4049972	Travail du bois avec imprégnation	Indéterminé	
SSP4049970	Serrurerie, entretien de véhicules, forge	Indéterminé	

Identifiant	Nom établissement	Etat	Activité principale
SSP4049968	Application de peintures sur verre	Indéterminé	
SSP4049966	Dépôt et Distribution de liquides	Indéterminé	
SSP4049964	Constructions mécaniques, fonderie et	Indéterminé	
SSP4049962	Tannerie	Indéterminé	
SSP4049960	Teinturerie de peaux	En arrêt	
SSP4049959	Teinturerie de peaux	Indéterminé	
SSP4049957	Mégisserie	Indéterminé	
SSP4049955	Atelier de fusion de produits	Indéterminé	
SSP4049953	Garage avec station service	Indéterminé	
SSP4049949	Emboutissage et estampage des métaux	Indéterminé	
SSP4049947	Fabrication de peintures	Indéterminé	
SSP4048955	Pressing	Indéterminé	
SSP4048797	Serrurerie	En arrêt	
SSP4048796	Traitement électrolytique des métaux	En arrêt	
SSP4048795	Traitement de surface des métaux	En arrêt	
SSP4048794	Dolage de peaux et teinturerie	En arrêt	
SSP4048789	Constructions mécaniques avec DLI	Indéterminé	
SSP4048788	Fabrication de machines pour	Indéterminé	
SSP4048787	Réparations automobiles et tôlerie	En arrêt	
SSP4048784	Dépôts de liquides inflammables	En arrêt	
SSP4048337	Dépôt pétrolier du Grésivaudan	Indéterminé	
SSP4048336	Grands dépôts d'alcool	Indéterminé	
SSP531048	SAFETY KLEEN FRANCE	En arrêt	
SSP526393	GCVB	En arrêt	



RÉPUBLIQUE
FRANÇAISE

Liberté
Égalité
Fraternité



QUE FAIRE
EN CAS D'...

Premier risque naturel en France, les
inondations concernent une très grande
majorité des territoires français.

INONDATION ?

Avant une inondation

- **RENSEIGNEZ-VOUS** auprès de la **mairie** sur le type d'inondation qui vous concerne et les mesures de protection (lieux d'hébergement en cas d'évacuation, etc.)
- **FAITES RÉALISER** un **diagnostic** de vulnérabilité de votre maison
- **PRÉPAREZ** votre **kit d'urgence 72 heures** avec les objets et articles essentiels
- **PRÉVOYEZ** les **dispositifs de protection à installer** : sacs de sable, barrières amovibles (batardeaux) et le matériel pour surélever les meubles
- **AMÉNAGEZ** une **zone refuge** à l'étage, avec une ouverture permettant l'évacuation **OU IDENTIFIEZ** un lieu à proximité pour vous réfugier

Quand une inondation est annoncée et que l'eau monte

- **ÉLOIGNEZ-VOUS** des cours d'eau, des berges et des ponts
- **REPORTEZ** tous vos déplacements, que ce soit à pied ou en voiture
- **N'ALLEZ PAS CHERCHER** vos enfants à l'école ou à la crèche : ils y sont en sécurité
- **INFORMEZ-VOUS** sur les sites Météo-France et Vigicrues
- **INSTALLEZ** les dispositifs de protection, sans vous mettre en danger, et placez en hauteur les produits polluants
- **COUPEZ**, si possible, les réseaux de gaz, d'électricité et de chauffage
- **RÉFUGIEZ-VOUS** dans un bâtiment, en hauteur ou à l'étage, avec le kit d'urgence 72 heures
- **NE DESCENDEZ PAS** dans les sous-sols ou les parkings souterrains

Pendant toute la durée de l'inondation



NE PRENEZ PAS VOTRE VOITURE, 30 cm d'eau suffisent à emporter une voiture



ÉVITEZ DE TÉLÉPHONER afin de laisser les réseaux disponibles pour les secours



RESTEZ À L'ABRI, n'évacuez votre domicile que sur ordre des autorités



RESTEZ À L'ÉCOUTE des consignes des autorités

POUR EN SAVOIR PLUS : georisques.gouv.fr



RÉPUBLIQUE
FRANÇAISE

Liberté
Égalité
Fraternité



QUE FAIRE
EN CAS DE...

Le séisme est le risque naturel majeur potentiellement le plus meurtrier, tant par ses effets directs (chutes d'objets et effondrement de bâtiments) qu'indirects (mouvements de terrain, tsunami, etc.).

SÉISME ?

Avant les secousses, préparez-vous

- **REPÉREZ les endroits où vous protéger :**
loin des fenêtres, sous un meuble solide
- **FIXEZ les appareils et meubles lourds**
pour éviter qu'ils ne soient projetés ou renversés
- **PRÉPAREZ VOTRE KIT D'URGENCE 72H**
avec les objets et articles essentiels
- **FAITES RÉALISER UN DIAGNOSTIC de vulnérabilité** de votre bâtiment



Pendant les secousses

- **ABRITEZ-VOUS PRÈS D'UN MUR**, d'une structure porteuse ou sous des meubles solides
- **ELOIGNEZ-VOUS DES FENÊTRES** pour éviter les bris de verre
- Si vous êtes en rez-de-chaussée ou à proximité d'une sortie, **ÉLOIGNEZ-VOUS DU BÂTIMENT**
- **NE RESTEZ PAS PRÈS DES LIGNES ÉLECTRIQUES** ou d'ouvrages qui pourraient s'effondrer (ponts, corniches, ...)
- **EN VOITURE, NE SORTEZ PAS** et arrêtez-vous à distance des bâtiments
- **RESTEZ ATTENTIF :** après une première secousse, il peut y avoir des répliques



Après les secousses



SORTEZ DU BÂTIMENT, évacuez par les escaliers et éloignez-vous de ce qui pourrait s'effondrer



ELOIGNEZ-VOUS DES CÔTES et rejoignez les hauteurs : un séisme peut provoquer un tsunami



ÉVITEZ DE TÉLÉPHONER afin de laisser les réseaux disponibles pour les secours



RESTEZ À L'ÉCOUTE des consignes des autorités

POUR EN SAVOIR PLUS : georisques.gouv.fr



RÉPUBLIQUE
FRANÇAISE

Liberté
Égalité
Fraternité



QUE FAIRE
EN CAS D'...

Un accident industriel peut exposer la population et l'environnement à des effets thermiques, toxiques ou de surpression, jusqu'à plusieurs dizaines de kilomètres du lieu de l'accident.

ACCIDENT INDUSTRIEL ?

Si vous vivez dans une zone à risques industriels majeurs

- **DEMANDEZ À VOTRE MAIRIE** les brochures d'information éditées par l'industriel en lien avec la **préfecture** : elles informent sur les signaux d'alerte et indiquent la conduite à tenir

- **IDENTIFIEZ LE SIGNAL NATIONAL D'ALERTE** pour le reconnaître en cas d'événement

- **PRÉPAREZ VOTRE KIT D'URGENCE 72h** et munissez-vous de gros scotch

Alerte



Fin d'alerte



En cas d'accident industriel, dès que vous entendez le signal sonore d'alerte

- **METTEZ-VOUS À L'ABRI** dans un bâtiment en dur, fermez portes et fenêtres
- **CALFEUTREZ AVEC LE GROS SCOTCH LES OUVERTURES ET LES AÉRATIONS**, arrêtez la ventilation et la climatisation
- **SI VOUS ÊTES DANS VOTRE VÉHICULE**, gagnez un bâtiment le plus rapidement possible
- **N'ALLEZ PAS CHERCHER VOS ENFANTS**, ils sont pris en charge par les équipes pédagogiques ou les secours

- **ELOIGNEZ-VOUS DES FENÊTRES** afin de vous protéger des éclats de verre éventuels

- **EN CAS DE GÊNE RESPIRATOIRE** respirez à travers un linge humide



Jusqu'à la fin de l'alerte



RESTEZ À L'ÉCOUTE
des consignes des autorités



ÉVITEZ DE TÉLÉPHONER
afin de laisser les réseaux disponibles pour les secours



RESTEZ À L'ABRI,
n'évacuez votre domicile que sur ordre des autorités



NE FUMEZ PAS,
évitiez toute flamme ou étincelle

POUR EN SAVOIR PLUS : georisques.gouv.fr