

GÉORISQUES

Rapport de risques

 **Commune recherchée :**

44600 Saint-Nazaire

Ce rapport de risques est délivré à titre informatif.
Il a pour but de vous montrer une vision simplifiée des risques naturels et technologiques situés près de chez vous.

Vous pouvez consulter nos conditions d'utilisation sur :
georisques.gouv.fr/cgu

7 Risques naturels identifiés :



INONDATION

E₁ sur ma commune :

EXISTANT



REMONTÉE DE NAPPE

E₁ sur ma commune :

EXISTANT



RISQUES CÔTIERS (SUBMERSION
MARINE, TSUNAMI)

E₁ sur ma commune :

EXISTANT



SÉISME

E₁ sur ma commune :

MODÉRÉ



MOUVEMENTS DE TERRAIN

E₁ sur ma commune :

EXISTANT



RETRAIT GONFLEMENT DES
ARGILES

E₁ sur ma commune :

MODÉRÉ



RADON

E₁ sur ma commune :

FAIBLE



RECU DU TRAIT DE COTE

E₁ sur ma commune :

EXISTANT

4 Risques technologiques identifiés :



INSTALLATIONS INDUSTRIELLES
CLASSÉES (ICPE)

E₁ sur ma commune :

CONCERNÉ



CANALISATIONS DE TRANSPORT
DE MATIÈRES DANGEREUSES

E1 sur ma commune :

CONCERNÉ



POLLUTION DES SOLS

E1 sur ma commune :

CONCERNÉ



RUPTURE DE BARRAGE

E1 sur ma commune :

CONCERNÉ

Risque d'inondation sur Saint-nazaire

 Risque sur la commune **EXISTANT**

L'inondation est une submersion, rapide ou lente, d'une zone habituellement hors de l'eau.



 Zone à risque entrainant une servitude d'utilité publique

Informations détaillées :

PPRN : PPRL-Presqu'île guérandaise

Le plan de prévention des risques naturels (PPRN) de type Inondation nommé PPRL-Presqu'île guérandaise a été approuvé sur votre commune.

Date de prescription : 14/02/2011

Date d'approbation : 13/07/2016

Le PPR couvre les aléas suivant :

Inondation

Le plan de prévention des risques est un document réalisé par l'État qui interdit de construire dans les zones les plus exposées et encadre les constructions dans les autres zones exposées.

Ce PPR couvre également les aléas suivants :

- Mouvements de terrain
- Risques côtiers (submersion marine, tsunami)

Pour avoir tous les détails sur votre PPR, vous pouvez consulter le site de votre préfecture.

TRI : Presqu'île de Guérande

Un territoire à risque important d'inondation (TRI) est une zone où les enjeux potentiellement exposés aux inondations sont les plus importants. L'identifiant de votre TRI est : 44DREAL20130012

Risque d'inondation sur Saint-nazaire



DDRM : DDRM44

Dans son Dossier Départemental des Risques Majeurs (DDRM), la préfecture a classé votre commune à risque pour les aléas et sous aléas :

Inondation

Par ruissellement et coulée de boue

Par une crue à débordement lent de cours d'eau

Par remontées de nappes naturelles

6 inondations classées en catastrophe naturelle dans ma commune :

Une CATNAT est une Catastrophe Naturelle, liée à un phénomène ou conjonction de phénomènes dont les effets sont particulièrement dommageables. Lorsqu'une catastrophe naturelle frappe un territoire, on dit que "le territoire est en état de catastrophe naturelle".

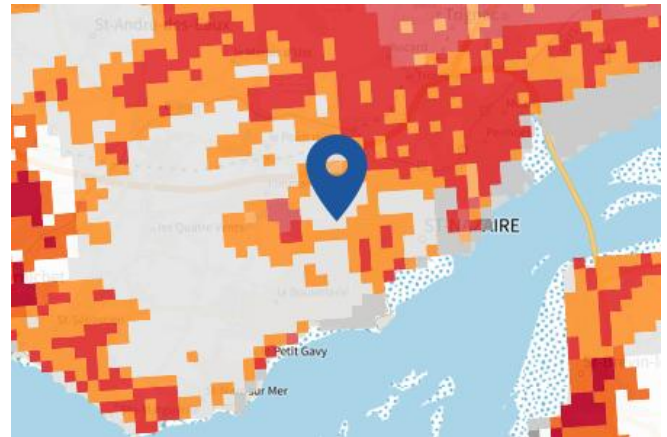
Code NOR	Libellé	Début le	Sur le journal officiel du
INTE1826529A	Inondations et/ou Coulées de Boue	02/07/2018	03/11/2018
INTE1620877A	Inondations et/ou Coulées de Boue	28/05/2016	12/08/2016
INTE0700065A	Inondations et/ou Coulées de Boue	14/09/2006	10/03/2007
INTE0500017A	Inondations et/ou Coulées de Boue	04/08/2004	01/02/2005
INTE0100415A	Inondations et/ou Coulées de Boue	10/01/2001	29/07/2001
INTE9900627A	Mouvement de Terrain	25/12/1999	30/12/1999

Risque de remontées de nappe sur Saint-nazaire

R Risque sur la commune **EXISTANT**

Une inondation par remontée de nappe se produit lorsque la nappe phréatique (le réservoir d'eau souterrain) sature le sol et remonte à la surface, souvent après des pluies prolongées ou des crues.

Les remontées de nappes peuvent provoquer l'inondation de caves et engendrer l'endommagement du bâti, notamment du fait d'infiltrations dans les murs. A long terme, des infiltrations dans les murs peuvent désagréger les mortiers. Il faut être très prudent lors des opérations de pompage lorsque des caves ont été inondées afin de ne pas fragiliser les murs à cause d'une différence de pression exercée par l'eau.



	Zones potentiellement sujettes aux débordements de nappe fiabilité FORTE		Zones potentiellement sujettes aux inondations de cave fiabilité FORTE		Pas de débordement de nappe ni d'inondations de cave fiabilité FORTE
	Zones potentiellement sujettes aux débordements de nappe fiabilité MOYENNE		Zones potentiellement sujettes aux inondations de cave fiabilité MOYENNE		Pas de débordement de nappe ni d'inondations de cave fiabilité MOYENNE
	Zones potentiellement sujettes aux débordements de nappe fiabilité FAIBLE		Zones potentiellement sujettes aux inondations de cave fiabilité FAIBLE		Pas de débordement de nappe ni d'inondations de cave fiabilité FAIBLE
	Zones potentiellement sujettes aux débordements de nappe fiabilité INCONNUE		Zones potentiellement sujettes aux inondations de cave fiabilité INCONNUE		Pas de débordement de nappe ni d'inondations de cave fiabilité INCONNUE

Informations détaillées :



REMONTÉE DE NAPPES :

Votre niveau d'exposition aux remontées de nappes est : Zones potentiellement sujettes aux débordements de nappe.

L'indication de fiabilité associé à votre zone est : MOYENNE

Risques côtiers sur Saint-nazaire

Risque sur la commune **EXISTANT**

Les risques littoraux sont causés par plusieurs types de phénomènes.

- La submersion marine : c'est une inondation temporaire des zones côtières par la mer dans des conditions météorologiques et de marée défavorables (augmentation du niveau moyen de la mer pendant une dépression, déferlement de fortes vagues).
- Les tsunamis : ce sont des vagues de grande hauteur, provoquées par des séismes ou des séismes sous-marins. Les vagues peuvent atteindre plusieurs mètres de hauteur sur certains territoires d'outre-mer.
- Le changement climatique a pour conséquence une augmentation du niveau moyen de la mer, ce qui aggrave aussi les risques littoraux.



Informations détaillées :



PPRN : PPRL-Presqu'île guérandaise

Le plan de prévention des risques naturels (PPRN) de type Risques côtiers (submersion marine, tsunami) nommé PPRL-Presqu'île guérandaise a été approuvé sur votre commune.

Date de prescription : 14/02/2011

Date d'approbation : 13/07/2016

Le PPR couvre les aléas suivant :

[Inondation](#)

[Par submersion marine](#)

Le plan de prévention des risques est un document réalisé par l'État qui interdit de construire dans les zones les plus exposées et encadre les constructions dans les autres zones exposées.

Ce PPR couvre également les aléas suivants :

- Mouvements de terrain

- Inondation

Pour avoir tous les détails sur votre PPR, vous pouvez consulter le site de votre préfecture.



DDRM : DDRM44

Dans son Dossier Départemental des Risques Majeurs (DDRM), la préfecture a classé votre commune à risque pour les aléas et sous aléas :

[Inondation](#)

[Par submersion marine](#)

1 évènements liés aux risques côtiers classés en catastrophe naturelle dans ma commune :

Une CATNAT est une Catastrophe Naturelle, liée à un phénomène ou conjonction de phénomènes dont les effets sont particulièrement dommageables. Lorsqu'une catastrophe naturelle frappe un territoire, on dit que "le territoire est en état de catastrophe naturelle".

Risques côtiers sur Saint-nazaire

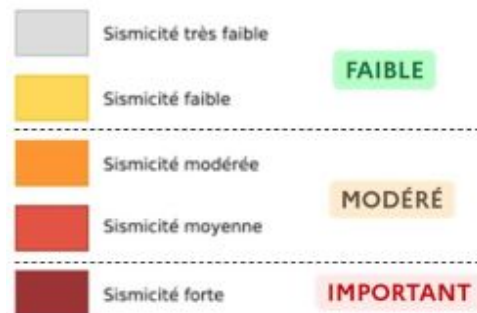
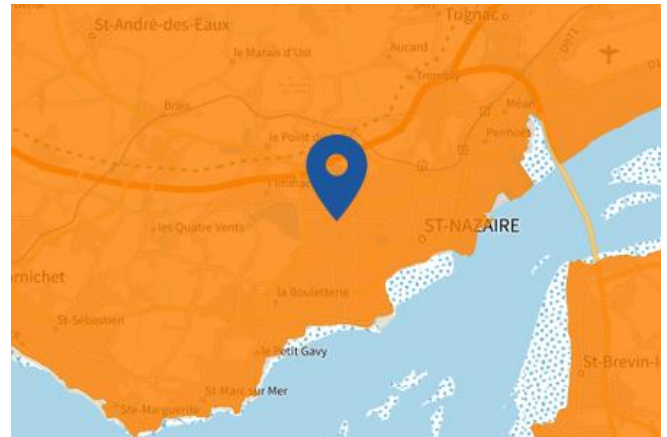
Code NOR	Libellé	Début le	Sur le journal officiel du
IOCE1006974A	Chocs Mécaniques liés à l'action des	28/02/2010	13/03/2010

Risque de séisme sur Saint-nazaire

Risque sur la commune MODÉRÉ

Les tremblements de terre naissent généralement dans les profondeurs de l'écorce terrestre et causent des secousses plus ou moins violentes à la surface du sol. Généralement engendrés par la reprise d'un mouvement tectonique le long d'une faille, ils peuvent avoir pour conséquence d'autres phénomènes : mouvements de terrain, raz de marée, liquéfaction des sols (perte de portance), effet hydrologique.

Certains sites, en fonction de leur relief et de la nature du sol, peuvent amplifier les mouvements créés par le séisme. On parle alors d'effet de site. On caractérise un séisme par sa magnitude (énergie libérée) et son intensité (effets observés ou ressentis par l'homme, ampleurs des dégâts aux constructions).



Informations détaillées :



DDRM : DDRM44

Dans son Dossier Départemental des Risques Majeurs (DDRM), la préfecture a classé votre commune à risque pour les aléas et sous aléas :

[Séisme](#)



SÉISME : Échelle règlementaire et obligations associées

Sur l'échelle règlementaire, à votre adresse, le risque sismique est de **3/5**.

Pour votre sécurité, à partir d'un risque de niveau 2, des obligations en cas de travaux ou de construction sont liées à prévenir votre risque sismique. Vous pouvez les consulter sur cette fiche.

Risque de mouvements de terrain sur Saint-nazaire

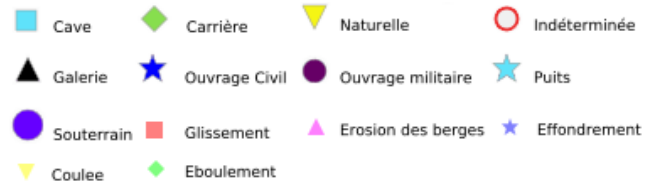
Risque sur la commune **EXISTANT**

Les mouvements de terrain regroupent un ensemble de déplacements, plus ou moins brutaux, du sol ou du sous-sol.

Les volumes en jeu peuvent aller de quelques mètres cubes à plusieurs millions de mètres cubes.

Les déplacements peuvent être lents (quelques millimètres par an) à très rapides (quelques centaines de mètres par jour).

Généralement, les mouvements de terrain mobilisant un volume important sont peu rapides. Ces phénomènes sont souvent très destructeurs, car les aménagements humains y sont très sensibles et les dommages aux biens sont considérables et souvent irréversibles.



Informations détaillées :

PPRN : PPRL-Presqu'île guérandaise

Le plan de prévention des risques naturels (PPRN) de type Mouvements de terrain nommé PPRL-Presqu'île guérandaise a été approuvé sur votre commune.

Date de prescription : 14/02/2011

Date d'approbation : 13/07/2016

Le PPR couvre les aléas suivant :

[Mouvement de terrain](#)

[Recul du trait de côte et de falaises](#)

Le plan de prévention des risques est un document réalisé par l'État qui interdit de construire dans les zones les plus exposées et encadre les constructions dans les autres zones exposées.

Ce PPR couvre également les aléas suivants :

- Inondation

- Risques côtiers (submersion marine, tsunami)

Pour avoir tous les détails sur votre PPR, vous pouvez consulter le site de votre préfecture.

DDRM : DDRM44

Dans son Dossier Départemental des Risques Majeurs (DDRM), la préfecture a classé votre commune à risque pour les aléas et sous aléas :

[Mouvement de terrain](#)

[Tassements différentiels](#)

[Recul du trait de côte et de falaises](#)

Risque de mouvements de terrain sur Saint-nazaire

1 Mouvements de terrain classés en catastrophe naturelle dans ma commune :

Une CATNAT est une Catastrophe Naturelle, liée à un phénomène ou conjonction de phénomènes dont les effets sont particulièrement dommageables. Lorsqu'une catastrophe naturelle frappe un territoire, on dit que "le territoire est en état de catastrophe naturelle".

Code NOR	Libellé	Début le	Sur le journal officiel du
INTE9900627A	Mouvement de Terrain	25/12/1999	30/12/1999

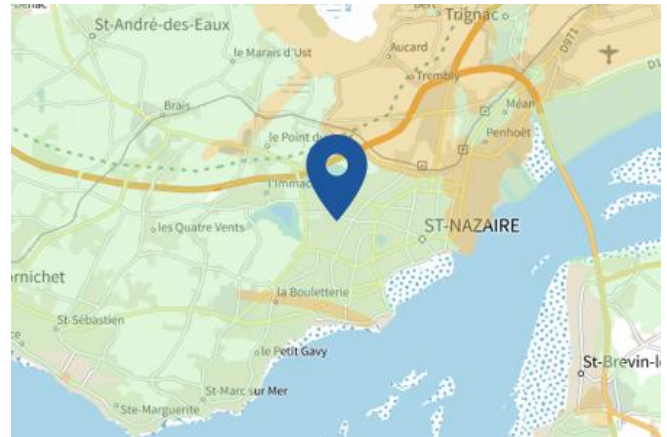
Liste des mouvements de terrain recensés dans un rayon de 100m en annexe 1.

Liste des cavités recensées dans un rayon de 100m en annexe 2.

Risque de retrait gonflement des argiles sur Saint-nazaire

Risque sur la commune MODÉRÉ

Les sols qui contiennent de l'argile gonflent en présence d'eau (saison des pluies) et se tassent en saison sèche. Ces mouvements de gonflement et de rétraction du sol peuvent endommager les bâtiments (fissuration). Les maisons individuelles qui n'ont pas été conçues pour résister aux mouvements des sols argileux peuvent être significativement endommagées. C'est pourquoi le phénomène de retrait et de gonflement des argiles est considéré comme un risque naturel. Le changement climatique, avec l'aggravation des périodes de sécheresse, augmente ce risque.



Informations détaillées :



RGA : Échelle réglementaire et obligations associées

Sur l'échelle réglementaire, à votre adresse, le risque de gonflement des argiles est de **2/3**.
 Pour votre sécurité, des obligations en cas de travaux ou de construction sont liées à prévenir le risque.

2 sécheresses classées en catastrophe naturelle dans ma commune :

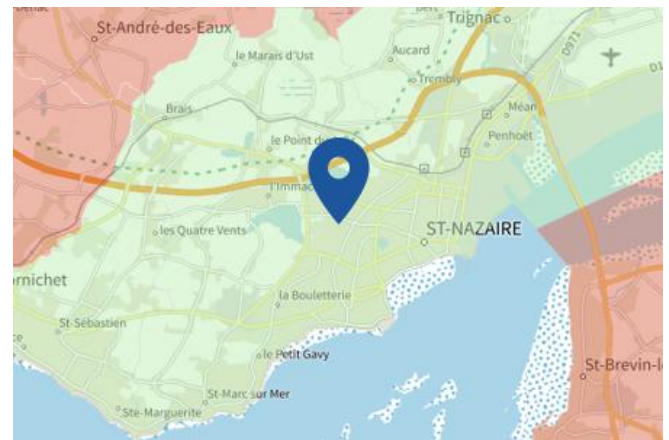
Une CATNAT est une Catastrophe Naturelle, liée à un phénomène ou conjonction de phénomènes dont les effets sont particulièrement dommageables. Lorsqu'une catastrophe naturelle frappe un territoire, on dit que "le territoire est en état de catastrophe naturelle".

Code NOR	Libellé	Début le	Sur le journal officiel du
INTE1824834A	Sécheresse	01/01/2017	20/10/2018
IOCE0768751A	Sécheresse	01/07/2003	25/10/2007

Risque radon sur Saint-nazaire

 Risque sur la commune **FAIBLE**

Le radon est un gaz radioactif naturel. Il est présent dans le sol, l'air et l'eau. Il présente principalement un risque sanitaire pour l'homme lorsqu'il s'accumule dans les bâtiments.



Informations détaillées :



RADON : Potentiel radon faible : recommandations et obligations

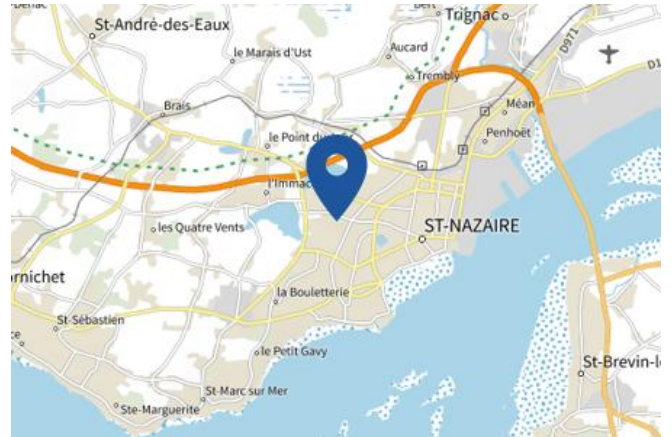
Sur l'échelle réglementaire dans votre commune, le potentiel radon est de **1/3**.

Pour votre sécurité, lorsque le potentiel radon est élevé (niveau 3), il existe des recommandations et une obligation d'informer les acquéreurs ou locataires. Vous pouvez les consulter sur cette fiche.

Recul du trait de côte sur Saint-nazaire

 Risque sur la commune **EXISTANT**

Votre commune est particulièrement vulnérable au recul du trait de côte et à l'érosion littorale selon la liste publiée dans le décret n° 2022-750 du 29 avril 2022. Pour en savoir plus, renseignez-vous auprès de votre mairie.



Géorisques ne possède pas de données cartographiques sur ce risque à ce jour

Risque lié aux installations industrielles classées (ICPE) sur Saint-nazaire

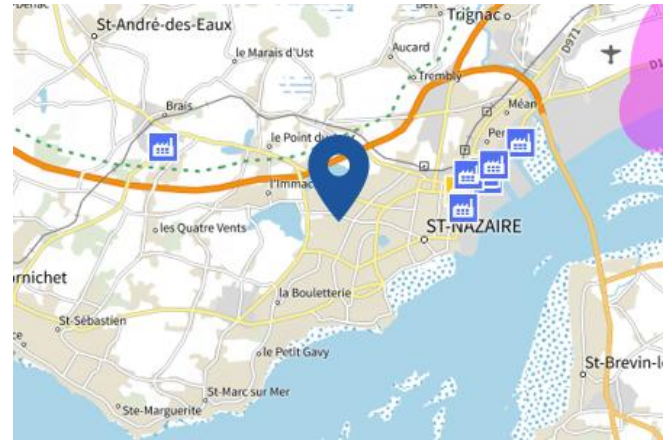
Risque sur la commune **CONCERNÉ**

Les installations classées pour la protection de l'environnement (ICPE) sont les exploitations industrielles ou agricoles susceptibles de créer des risques ou de provoquer des pollutions ou nuisances, notamment pour la sécurité et la santé des riverains.

Les établissements Seveso stockent ou manipulent des quantités importantes de substances et mélanges dangereux.

Les établissements Seveso seuil haut stockent plus de substances et mélanges dangereux que les établissements Seveso seuil bas.

Les établissements relevant des rubriques 4XXX sont des établissements qui stockent ou manipulent des substances et mélanges dangereux et sont autorisés ou enregistrés pour cette activité.



Informations détaillées :



DDRM : **DDRM44**

Dans son Dossier Départemental des Risques Majeurs (DDRM), la préfecture a classé votre commune à risque pour les aléas et sous aléas :

[Risque industriel](#)

1 entreprise(s) SEVESO seuil bas sur la commune

Nom de l'établissement	Statut SEVESO
STOCKOUEST	Seveso seuil bas

7 installation(s) classée(s) non SEVESO manipulant des substances et mélanges dangereux sur la commune

Nom de l'établissement	Statut SEVESO
AIRBUS ATLANTIC	Non Seveso
FAMAT	Non Seveso
Everllence	Non Seveso
CARGILL FRANCE SAS	Non Seveso
CHANTIERS DE L'ATLANTIQUE SA	Non Seveso

Risque lié aux installations industrielles classées (ICPE) sur Saint-nazaire

GPMNSN

Non Seveso

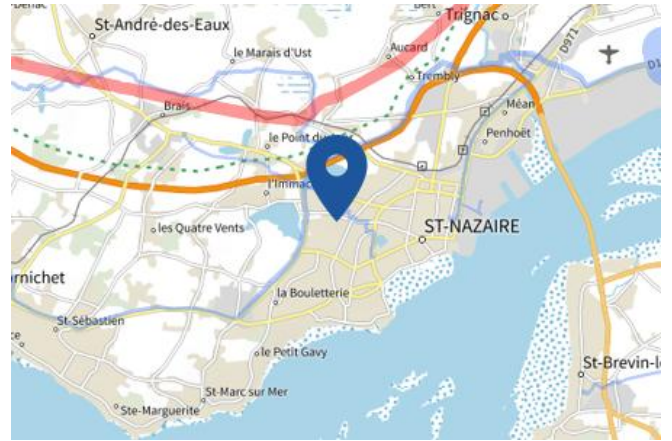
GRAND PORT MARITIME DE NANTES ST NAZAIRE

Non Seveso

Canalisations de transport de matières dangereuses sur Saint-nazaire

 Risque sur la commune **CONCERNÉ**

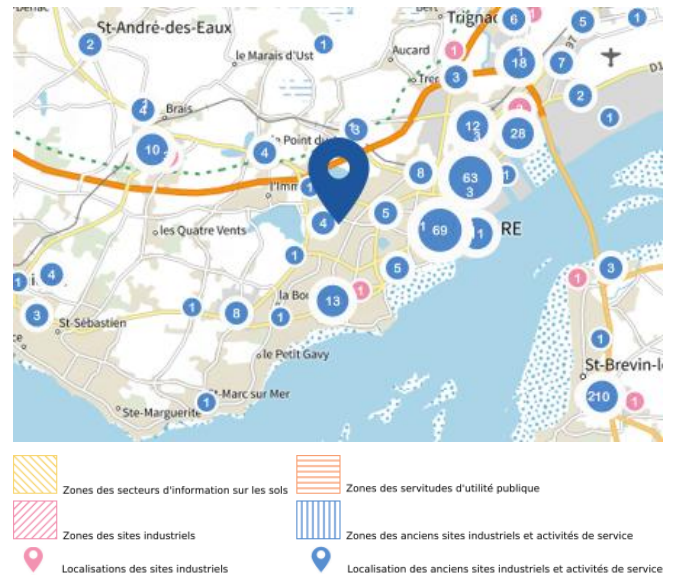
Les canalisations sont fixes et protégées. En général, elles sont enterrées à au moins 80 cm de profondeur. Les canalisations sont utilisées pour le transport sur grandes distances du gaz naturel (gazoducs), des hydrocarbures liquides ou liquéfiés (oléoducs, pipelines), de certains produits chimiques (éthylène, propylène...) et de la saumure (saumoduc).



Risque de pollution des sols sur Saint-nazaire

Risque sur la commune **CONCERNÉ**

Un site pollué est un site qui, du fait d'anciens dépôts de déchets ou d'infiltration de substances polluantes, présente une pollution susceptible de provoquer une nuisance ou un risque pérenne pour les personnes ou l'environnement.



Informations détaillées :



SIS :

Votre commune contient un secteur d'information sur les sols (SIS) pouvant occasionner des obligations et des restrictions d'usage.
Renseignez vous auprès de votre mairie.

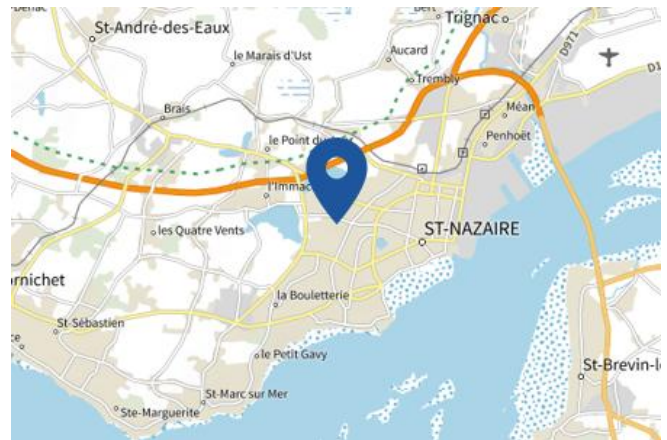
Liste des sites pollués ou potentiellement pollués recensés dans un rayon de 250m en annexe 3.

Liste des anciens sites industriels ou activités de service recensés dans un rayon de 500m en annexe 4.

Risque rupture de barrage sur Saint-nazaire

 Risque sur la commune **CONCERNÉ**

La rupture d'un barrage peut être une destruction partielle ou totale de l'ouvrage. Elle a pour conséquence une libération soudaine d'une partie de l'eau retenue et entraîne la formation d'une « vague » (onde de submersion) qui se propage vers l'aval. Celle-ci peut avoir pour conséquence une augmentation très rapide du niveau de l'eau à l'aval avec des effets potentiellement destructeurs.



Géorisques ne possède pas de données cartographiques sur ce risque à ce jour

Informations détaillées :



DDRM : **DDRM44**

Dans son Dossier Départemental des Risques Majeurs (DDRM), la préfecture a classé votre commune à risque pour les aléas et sous aléas :

[Rupture de barrage](#)

Annexe 1 : Liste des mouvements de terrain recensés dans un rayon de 100m

2 mouvements de terrain recensés dans la commune

Identifiant	Type	Lieu
56000179	Chute de blocs / Eboulement	centre de vacances Géorama à Saint Marc sur Mer
64400084	Chute de blocs / Eboulement	colonie de vacances "Géorama" à Saint Marc sur Mer

Annexe 2 : Liste des cavités recensées dans un rayon de 100m

1 cavités recensées dans la commune

Identifiant	Type	Nom
PALAA0100321	ouvrage civil	Hopital souterrain

Annexe 3 : Liste des sites pollués ou potentiellement pollués recensés dans un rayon de 250m

Les tableaux ci-dessous répertorient les sites pollués ou potentiellement pollués ainsi que les anciens sites industriels ou activités de service (base de données CASIAS) sur votre commune.

17 sites pollués ou potentiellement pollués à moins de 250m

Identifiant	Nom établissement	Statut instruction
SSP000699501	STOCKOUEST-ZONE C	Clôturée
SSP000843701	ancienne zone des sous traitants des CHANTIERS DE L'ATLANTIQUE (ex-	En cours
SSP001180901	AEROLIA (ex AIRBUS) ST NAZAIRE	En cours
SSP001184701	FAMAT	En cours
SSP001182301	STOCKOUEST	En cours
SSP408344501	Guyomard Nicole	En cours
SSP000730701	Site petite pâture	Clôturée
SSP400208101	EATON - cessation d'activité	Clôturée
SSP412762001	cessation BRAIS DECAPAGE	Clôturée
SSP411743001	IDEA LOGISTIQUE - cessation partielle d'activité - rubrique ICPE 2564	En cours
SSP000701001	ANCIEN DEPOT SHELL	En cours
SSP000701801	ANCIENNE USINE A GAZ de Saint-Nazaire	En cours
SSP000690901	TRANSPORTS DE LA BRIERE - groupe KEOLIS - ex CARIANE	En cours
SSP000704501	STATION DE DEBALLASTAGE (GPMNSN)	En cours
SSP000643501	PESYMO	En cours
SSP000518601	STEF LOGISTIQUE PAYS DE LOIRE	En cours
SSP000730801	rue des ardoises	Clôturée

Annexe 4 : Liste des anciens sites industriels ou activités de service recensés dans un rayon de 500m

254 anciens sites industriels ou activités de service à moins de 500m

Identifiant	Nom établissement	Etat	Activité principale
SSP4003863		Indéterminé	
SSP4003862		Indéterminé	
SSP4003861		Indéterminé	
SSP4003860	Garage OCEANE	Indéterminé	
SSP4003859		En arrêt	
SSP4003851		Indéterminé	
SSP4003850		Indéterminé	
SSP4003848		En arrêt	
SSP4003847	STRAN	En arrêt	
SSP4003845		Indéterminé	
SSP4003844	COMPAGNIE CHARBONNIERE DE	En arrêt	
SSP4003843	TOLERIES DE ST NAZAIRE, Tolerie	En arrêt	
SSP4003842	ENTREPOTS DAVID	Indéterminé	
SSP4003841		En arrêt	
SSP4003839		En arrêt	
SSP4003838		Indéterminé	
SSP4003837		En arrêt	
SSP4003836		En arrêt	
SSP4003835		En arrêt	
SSP4003834		Indéterminé	
SSP4003833		Indéterminé	
SSP4003831		En arrêt	
SSP4003830	Stockage Bouteilles de gaz combustibles	En arrêt	
SSP4003829	Garage CITROËN	Indéterminé	
SSP4003828		Indéterminé	
SSP4003827	Garage du Centre	En arrêt	
SSP4003826		Indéterminé	
SSP4003824		Indéterminé	
SSP4003823		En arrêt	
SSP4003822		Indéterminé	
SSP4003821		En arrêt	
SSP4003820		Indéterminé	
SSP4003819		En arrêt	
SSP4003818		Indéterminé	
SSP4003817		Indéterminé	
SSP4003816		En arrêt	
SSP4003815		Indéterminé	
SSP4003814		En arrêt	

Identifiant	Nom établissement	Etat	Activité principale
SSP4003813		En arrêt	
SSP4003812		En arrêt	
SSP4003811		Indéterminé	
SSP4003810		En arrêt	
SSP4003809		En arrêt	
SSP4003808		En arrêt	
SSP4003807		Indéterminé	
SSP4003806		En arrêt	
SSP4003805		En arrêt	
SSP4003804		Indéterminé	
SSP4003803	Teinturerie	En arrêt	
SSP4003802		En arrêt	
SSP4003801		En arrêt	
SSP4003800		Indéterminé	
SSP4003799		Indéterminé	
SSP4003798		Indéterminé	
SSP4003797		En arrêt	
SSP4003796		En arrêt	
SSP4003795		En arrêt	
SSP4003794		En arrêt	
SSP4003793		Indéterminé	
SSP4003792		En arrêt	
SSP4003791		En arrêt	
SSP4003790		Indéterminé	
SSP4003789		En arrêt	
SSP4003788		Indéterminé	
SSP4003787		En arrêt	
SSP4003786	Garage Renault	En arrêt	
SSP4003785		Indéterminé	
SSP4003784		Indéterminé	
SSP4003783		Indéterminé	
SSP4003782		Indéterminé	
SSP4003781		Indéterminé	
SSP4003780		Indéterminé	
SSP4003779		En arrêt	
SSP4003778		En arrêt	
SSP4002296		Indéterminé	
SSP4002289		En arrêt	
SSP4002288		Indéterminé	
SSP4002287		Indéterminé	
SSP4002286		Indéterminé	
SSP4002285		Indéterminé	
SSP4002284		En arrêt	
SSP4002283		En arrêt	
SSP4002282		Indéterminé	

Identifiant	Nom établissement	Etat	Activité principale
SSP4002281		Indéterminé	
SSP4002280		Indéterminé	
SSP4002279		En arrêt	
SSP4002278		En arrêt	
SSP4002277		Indéterminé	
SSP4002276		Indéterminé	
SSP4002275		Indéterminé	
SSP4002274	Station Service CALTEX (1965)	Indéterminé	
SSP4002273		En arrêt	
SSP4002272		Indéterminé	
SSP4002271		En arrêt	
SSP4002270		En arrêt	
SSP4002269		Indéterminé	
SSP4002268		Indéterminé	
SSP4002267		Indéterminé	
SSP4002266		Indéterminé	
SSP4002265		En arrêt	
SSP4002256		Indéterminé	
SSP4002254		Indéterminé	
SSP4002253		Indéterminé	
SSP4002252		Indéterminé	
SSP4002250		Indéterminé	
SSP4002249		Indéterminé	
SSP4002248		Indéterminé	
SSP4002246		Indéterminé	
SSP4002245		En arrêt	
SSP4002244		En arrêt	
SSP4002243		En arrêt	
SSP4002242		En arrêt	
SSP4002241		En arrêt	
SSP4002240		Indéterminé	
SSP4002239		En arrêt	
SSP4002238		En arrêt	
SSP4002237		Indéterminé	
SSP4002236		En arrêt	
SSP4002235		En arrêt	
SSP4002233		En arrêt	
SSP4002232	ESSO SERVICE DEBOIS	Indéterminé	
SSP4002231		En arrêt	
SSP4002230		Indéterminé	
SSP4002229		En arrêt	
SSP4002228		En arrêt	
SSP4002227		En arrêt	
SSP4002226		En arrêt	
SSP4002225		En arrêt	

Identifiant	Nom établissement	Etat	Activité principale
SSP4002224		En arrêt	
SSP4002223		Indéterminé	
SSP4002222		Indéterminé	
SSP4002221		En arrêt	
SSP4002219		Indéterminé	
SSP4002218		En arrêt	
SSP4002217		En arrêt	
SSP4002216		Indéterminé	
SSP4002215		En arrêt	
SSP4002214		En arrêt	
SSP4002213	Décharge publique de la Noë	En arrêt	
SSP4002212		En arrêt	
SSP4002210		En arrêt	
SSP4002209	zone industrielle de la ville de St Nazaire	En arrêt	
SSP4002207		Indéterminé	
SSP4002206		Indéterminé	
SSP4002203		Indéterminé	
SSP4002201		Indéterminé	
SSP4002200		Indéterminé	
SSP4002199		Indéterminé	
SSP4002198		Indéterminé	
SSP4002197		Indéterminé	
SSP4002196		Indéterminé	
SSP4002195		En arrêt	
SSP4002194		Indéterminé	
SSP4002191		Indéterminé	
SSP4002190		Indéterminé	
SSP4002189		Indéterminé	
SSP4002188		Indéterminé	
SSP4002187		En arrêt	
SSP4002186	GARAGE CITROËN	En arrêt	
SSP4002185		En arrêt	
SSP4002183		En arrêt	
SSP4002182		Indéterminé	
SSP4002180		Indéterminé	
SSP4002178		Indéterminé	
SSP4002176		Indéterminé	
SSP4002175	Concessionnaire RENAULT	En arrêt	
SSP4002173		En arrêt	
SSP4002172		En arrêt	
SSP4002171		Indéterminé	
SSP4002169		Indéterminé	
SSP4002168		Indéterminé	
SSP4002167		Indéterminé	
SSP4002166		En arrêt	

Identifiant	Nom établissement	Etat	Activité principale
SSP4002165		En arrêt	
SSP4002164		En arrêt	
SSP4002163		En arrêt	
SSP4002161		En arrêt	
SSP4002160		Indéterminé	
SSP4002159		Indéterminé	
SSP4002158		En arrêt	
SSP4002155		Indéterminé	
SSP4002153		Indéterminé	
SSP4002152	Tolerie, peinture, automobile	En arrêt	
SSP4002151		En arrêt	
SSP4002150		Indéterminé	
SSP4002148		Indéterminé	
SSP4002147		Indéterminé	
SSP4002146		En arrêt	
SSP4002145		En arrêt	
SSP4002144		En arrêt	
SSP4002143		En arrêt	
SSP4002142		En arrêt	
SSP4002141	Tissage d'étoffes diverses	En arrêt	
SSP4002140		En arrêt	
SSP4002139	Serrurerie et aménagement naval	Indéterminé	
SSP4002138		Indéterminé	
SSP4002137		En arrêt	
SSP4002136		Indéterminé	
SSP4002135		En arrêt	
SSP4002134		Indéterminé	
SSP4002133		En arrêt	
SSP4002132		En arrêt	
SSP4002131		En arrêt	
SSP4002130		En arrêt	
SSP4002129		En arrêt	
SSP4002128		En arrêt	
SSP4002127		En arrêt	
SSP4002126		En arrêt	
SSP4002125		En arrêt	
SSP4002124		En arrêt	
SSP4002123		En arrêt	
SSP4002122		En arrêt	
SSP4002121		En arrêt	
SSP4002120		En arrêt	
SSP4002117		En arrêt	
SSP4002116		En arrêt	
SSP4002115		Indéterminé	
SSP4002114		Indéterminé	

Identifiant	Nom établissement	Etat	Activité principale
SSP4002113		En arrêt	
SSP4002112		En arrêt	
SSP4002111		En arrêt	
SSP4002110		Indéterminé	
SSP4002109		Indéterminé	
SSP4002108		Indéterminé	
SSP4002107		Indéterminé	
SSP4002106		En arrêt	
SSP4002105		En arrêt	
SSP4002104		En arrêt	
SSP4002103	Chantiers de l'Atlantique	Indéterminé	
SSP4002102		Indéterminé	
SSP4002101		Indéterminé	
SSP4002100		Indéterminé	
SSP4002099		Indéterminé	
SSP4002098		Indéterminé	
SSP4002097		En arrêt	
SSP4002096	Centre hospitalier d'Heinlex	En arrêt	
SSP4002095		En arrêt	
SSP4002093		Indéterminé	
SSP4002092		Indéterminé	
SSP4002089		Indéterminé	
SSP4002086		Indéterminé	
SSP4002083		Indéterminé	
SSP4002081		Indéterminé	
SSP4002080		Indéterminé	
SSP4002078		Indéterminé	
SSP4002077		Indéterminé	
SSP4002076		Indéterminé	
SSP4002074		Indéterminé	
SSP4002071		Indéterminé	
SSP4002069		Indéterminé	
SSP4002068		Indéterminé	
SSP4002065		En arrêt	
SSP577561	Station service AVIA	En arrêt	
SSP573422	CARENE	En arrêt	



RÉPUBLIQUE
FRANÇAISE

Liberté
Égalité
Fraternité



QUE FAIRE
EN CAS D'...

Premier risque naturel en France, les inondations concernent une très grande majorité des territoires français.

INONDATION ?

Avant une inondation

- **RENSEIGNEZ-VOUS** auprès de la **mairie** sur le type d'inondation qui vous concerne et les mesures de protection (lieux d'hébergement en cas d'évacuation, etc.)
- **FAITES RÉALISER** un **diagnostic** de vulnérabilité de votre maison
- **PRÉPAREZ** votre **kit d'urgence 72 heures** avec les objets et articles essentiels
- **PRÉVOYEZ** les **dispositifs de protection à installer** : sacs de sable, barrières amovibles (batardeaux) et le matériel pour surélever les meubles
- **AMÉNAGEZ** une **zone refuge** à l'étage, avec une ouverture permettant l'évacuation **OU IDENTIFIEZ** un lieu à proximité pour vous réfugier



Quand une inondation est annoncée et que l'eau monte

- **ÉLOIGNEZ-VOUS** des cours d'eau, des berges et des ponts
- **REPORTEZ** tous vos déplacements, que ce soit à pied ou en voiture
- **N'ALLEZ PAS CHERCHER** vos enfants à l'école ou à la crèche : ils y sont en sécurité
- **INFORMEZ-VOUS** sur les sites Météo-France et Vigicrues
- **INSTALLEZ** les dispositifs de protection, sans vous mettre en danger, et placez en hauteur les produits polluants
- **COUPEZ**, si possible, les réseaux de gaz, d'électricité et de chauffage
- **RÉFUGIEZ-VOUS** dans un bâtiment, en hauteur ou à l'étage, avec le kit d'urgence 72 heures
- **NE DESCENDEZ PAS** dans les sous-sols ou les parkings souterrains

Pendant toute la durée de l'inondation



NE PRENEZ PAS VOTRE VOITURE, 30 cm d'eau suffisent à emporter une voiture



ÉVITEZ DE TÉLÉPHONER afin de laisser les réseaux disponibles pour les secours



RESTEZ À L'ABRI, n'évacuez votre domicile que sur ordre des autorités



RESTEZ À L'ÉCOUTE des consignes des autorités



RÉPUBLIQUE
FRANÇAISE

Liberté
Égalité
Fraternité



QUE FAIRE
EN CAS DE...

Le séisme est le risque naturel majeur potentiellement le plus meurtrier, tant par ses effets directs (chutes d'objets et effondrement de bâtiments) qu'indirects (mouvements de terrain, tsunami, etc.).

SÉISME ?

Avant les secousses, préparez-vous

- **REPÉREZ les endroits où vous protéger :** loin des fenêtres, sous un meuble solide
- **FIXEZ les appareils et meubles lourds** pour éviter qu'ils ne soient projetés ou renversés
- **PRÉPAREZ VOTRE KIT D'URGENCE 72H** avec les objets et articles essentiels
- **FAITES RÉALISER UN DIAGNOSTIC de vulnérabilité** de votre bâtiment



Pendant les secousses

- **ABRITEZ-VOUS PRÈS D'UN MUR,** d'une structure porteuse ou sous des meubles solides
- **ELOIGNEZ-VOUS DES FENÊTRES** pour éviter les bris de verre
- Si vous êtes en rez-de-chaussée ou à proximité d'une sortie, **ÉLOIGNEZ-VOUS DU BÂTIMENT**
- **NE RESTEZ PAS PRÈS DES LIGNES ÉLECTRIQUES** ou d'ouvrages qui pourraient s'effondrer (ponts, corniches, ...)
- **EN VOITURE, NE SORTEZ PAS** et arrêtez-vous à distance des bâtiments
- **RESTEZ ATTENTIF :** après une première secousse, il peut y avoir des répliques



Après les secousses



SORTEZ DU BÂTIMENT, évacuez par les escaliers et éloignez-vous de ce qui pourrait s'effondrer



ELOIGNEZ-VOUS DES CÔTES et rejoignez les hauteurs : un séisme peut provoquer un tsunami



ÉVITEZ DE TÉLÉPHONER afin de laisser les réseaux disponibles pour les secours



RESTEZ À L'ÉCOUTE des consignes des autorités



RÉPUBLIQUE
FRANÇAISE

Liberté
Égalité
Fraternité



QUE FAIRE
EN CAS D'...

Un accident industriel peut exposer la population et l'environnement à des effets thermiques, toxiques ou de surpression, jusqu'à plusieurs dizaines de kilomètres du lieu de l'accident.

ACCIDENT INDUSTRIEL ?

Si vous vivez dans une zone à risques industriels majeurs

- **DEMANDEZ À VOTRE MAIRIE** les brochures d'information éditées par l'industriel en lien avec la **préfecture** : elles informent sur les signaux d'alerte et indiquent la conduite à tenir
- **IDENTIFIEZ LE SIGNAL NATIONAL D'ALERTE** pour le reconnaître en cas d'événement
- **PRÉPAREZ VOTRE KIT D'URGENCE 72h** et munissez-vous de gros scotch

Alerte



Fin d'alerte



En cas d'accident industriel, dès que vous entendez le signal sonore d'alerte

- **METTEZ-VOUS À L'ABRI** dans un bâtiment en dur, fermez portes et fenêtres
- **ELOIGNEZ-VOUS DES FENÊTRES** afin de vous protéger des éclats de verre éventuels
- **CALFEUTREZ AVEC LE GROS SCOTCH LES OUVERTURES ET LES AÉRATIONS**, arrêtez la ventilation et la climatisation
- **EN CAS DE GÊNE RESPIRATOIRE** respirez à travers un linge humide
- **SI VOUS ÊTES DANS VOTRE VÉHICULE**, gagnez un bâtiment le plus rapidement possible
- **N'ALLEZ PAS CHERCHER VOS ENFANTS**, ils sont pris en charge par les équipes pédagogiques ou les secours



Jusqu'à la fin de l'alerte



RESTEZ À L'ÉCOUTE
des consignes des autorités



ÉVITEZ DE TÉLÉPHONER
afin de laisser les réseaux disponibles pour les secours



RESTEZ À L'ABRI,
n'évacuez votre domicile que sur ordre des autorités



NE FUMEZ PAS,
évités toute flamme ou étincelle