

# GÉORISQUES

## Rapport de risques

 **Commune recherchée :**

93400 Saint-Ouen-sur-  
Seine

Ce rapport de risques est délivré à titre informatif.  
Il a pour but de vous montrer une vision simplifiée des risques naturels et technologiques situés près de chez vous.

Vous pouvez consulter nos conditions d'utilisation sur :  
[georisques.gouv.fr/cgu](https://georisques.gouv.fr/cgu)

## 6 Risques naturels identifiés :



**INONDATION**

 sur ma commune :

**EXISTANT**



**REMONTÉE DE NAPPE**

 sur ma commune :

**EXISTANT**



**SÉISME**

 sur ma commune :

**FAIBLE**



**MOUVEMENTS DE TERRAIN**

 sur ma commune :

**EXISTANT**



**RETRAIT GONFLEMENT DES  
ARGILES**

 sur ma commune :

**IMPORTANT**



**RADON**

 sur ma commune :

**FAIBLE**

## 3 Risques technologiques identifiés :



**INSTALLATIONS INDUSTRIELLES  
CLASSÉES (ICPE)**

 sur ma commune :

**CONCERNÉ**



**CANALISATIONS DE TRANSPORT  
DE MATIÈRES DANGEREUSES**

 sur ma commune :

**CONCERNÉ**



**POLLUTION DES SOLS**

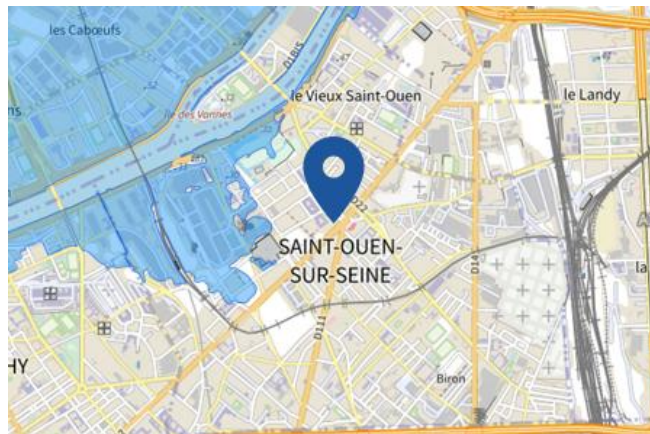
 sur ma commune :

**CONCERNÉ**

# Risque d'inondation sur Saint-ouen-sur-seine

## Risque sur la commune **EXISTANT**

L'inondation est une submersion, rapide ou lente, d'une zone habituellement hors de l'eau.



## Informations détaillées :



### PPRN : PPRI de la Seine

Le plan de prévention des risques naturels (PPRN) de type Inondation nommé PPRI de la Seine a été approuvé sur votre commune.

Date de prescription : 20/08/1999

Date d'approbation : 21/06/2007

Le PPR couvre les aléas suivant :

**Inondation**

*Par une crue à débordement lent de cours d'eau*

Le plan de prévention des risques est un document réalisé par l'État qui interdit de construire dans les zones les plus exposées et encadre les constructions dans les autres zones exposées.

Pour avoir tous les détails sur votre PPR, vous pouvez consulter le site de votre préfecture.



### TRI : TRI Métropole Francilienne

Un territoire à risque important d'inondation (TRI) est une zone où les enjeux potentiellement exposés aux inondations sont les plus importants. L'identifiant de votre TRI est : 93DRIEE\_IF20140001



### AZI : La Seine

L'atlas des zones inondables (AZI) vise à faciliter la connaissance des risques d'inondations par les collectivités territoriales, les services de l'État et le public.

# Risque d'inondation sur Saint-ouen-sur-seine



## PAPI : PAPI Seine et Marne Francilienne

Votre commune bénéficie d'un programme d'actions de prévention des inondations (PAPI) dont l'identifiant est 95DRIEE\_IF20190001.

Il couvre les aléas et sous aléas :

[Inondation](#)

[Par une crue à débordement lent de cours d'eau](#)

Ce programme vise à réduire les conséquences des inondations sur les personnes et les biens. Un PAPI peut ouvrir droit à des subventions au profit des habitants et les petites entreprises, pour les aides à réaliser des travaux de réduction de la vulnérabilité de leur habitation ou de leur bâtiment.



## DDRM : DDRM93

Dans son Dossier Départemental des Risques Majeurs (DDRM), la préfecture a classé votre commune à risque pour les aléas et sous aléas :

[Inondation](#)

[Par ruissellement et coulée de boue](#)

[Par une crue à débordement lent de cours d'eau](#)

[Par remontées de nappes naturelles](#)

## 9 inondations classées en catastrophe naturelle dans ma commune :

Une CATNAT est une Catastrophe Naturelle, liée à un phénomène ou conjonction de phénomènes dont les effets sont particulièrement dommageables. Lorsqu'une catastrophe naturelle frappe un territoire, on dit que "le territoire est en état de catastrophe naturelle".

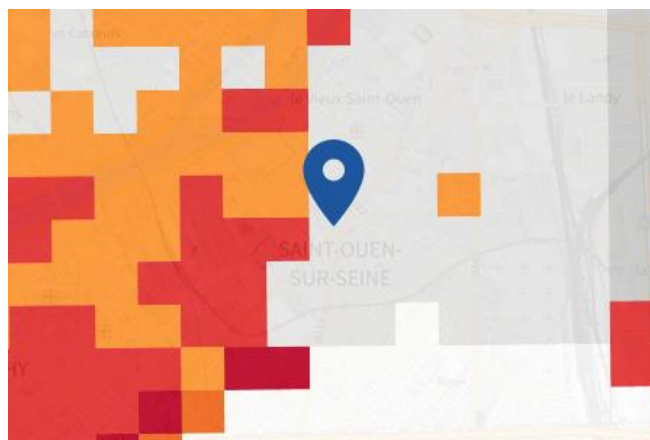
Code NOR	Libellé	Début le	Sur le journal officiel du
INTE0300708A	Inondations et/ou Coulées de Boue	02/07/2003	20/12/2003
INTE9900627A	Mouvement de Terrain	25/12/1999	30/12/1999
INTE9900346A	Inondations et/ou Coulées de Boue	30/05/1999	24/08/1999
INTE9400502A	Inondations et/ou Coulées de Boue	19/07/1994	20/11/1994
INTE9400502A	Inondations et/ou Coulées de Boue	18/07/1994	20/11/1994
INTE9200474A	Inondations et/ou Coulées de Boue	31/05/1992	17/10/1992
BUDD8750068A	Inondations et/ou Coulées de Boue	06/07/1987	09/10/1987
NOR19830803	Inondations et/ou Coulées de Boue	24/06/1983	05/08/1983
NOR19831115	Mouvement de Terrain	23/06/1983	18/11/1983

# Risque de remontées de nappe sur Saint-ouen-sur-seine

## Risque sur la commune **EXISTANT**

Une inondation par remontée de nappe se produit lorsque la nappe phréatique (le réservoir d'eau souterrain) sature le sol et remonte à la surface, souvent après des pluies prolongées ou des crues.

Les remontées de nappes peuvent provoquer l'inondation de caves et engendrer l'endommagement du bâti, notamment du fait d'infiltrations dans les murs. A long terme, des infiltrations dans les murs peuvent désagréger les mortiers. Il faut être très prudent lors des opérations de pompage lorsque des caves ont été inondées afin de ne pas fragiliser les murs à cause d'une différence de pression exercée par l'eau.



 Zones potentiellement sujettes aux débordements de nappe fiabilité FORTE	 Zones potentiellement sujettes aux inondations de cave fiabilité FORTE	 Pas de débordement de nappe ni d'inondations de cave fiabilité FORTE
 Zones potentiellement sujettes aux débordements de nappe fiabilité MOYENNE	 Zones potentiellement sujettes aux inondations de cave fiabilité MOYENNE	 Pas de débordement de nappe ni d'inondations de cave fiabilité MOYENNE
 Zones potentiellement sujettes aux débordements de nappe fiabilité FAIBLE	 Zones potentiellement sujettes aux inondations de cave fiabilité FAIBLE	 Pas de débordement de nappe ni d'inondations de cave fiabilité FAIBLE
 Zones potentiellement sujettes aux débordements de nappe fiabilité INCONNUE	 Zones potentiellement sujettes aux inondations de cave fiabilité INCONNUE	 Pas de débordement de nappe ni d'inondations de cave fiabilité INCONNUE

## Informations détaillées :



### REMONTÉE DE NAPPES :

Votre niveau d'exposition aux remontées de nappes est : Zones potentiellement sujettes aux débordements de nappe.

L'indication de fiabilité associé à votre zone est : FORTE



### PAPI : PAPI Seine et Marne Francilienne

Votre commune bénéficie d'un programme d'actions de prévention des inondations (PAPI) dont l'identifiant est 95DRIIE\_IF20190001.

Il couvre les aléas et sous aléas :

[Inondation](#)

[Par une crue à débordement lent de cours d'eau](#)

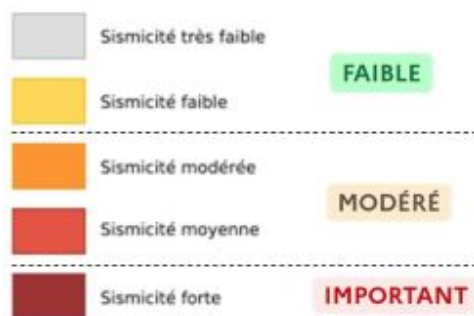
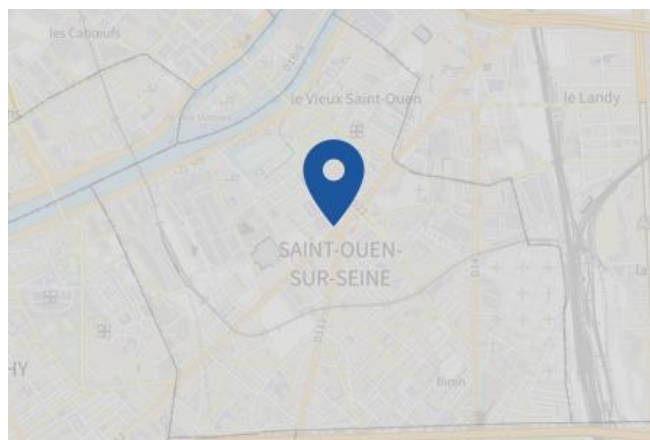
Ce programme vise à réduire les conséquences des inondations sur les personnes et les biens. Un PAPI peut ouvrir droit à des subventions au profit des habitants et les petites entreprises, pour les aides à réaliser des travaux de réduction de la vulnérabilité de leur habitation ou de leur bâtiment.

# Risque de séisme sur Saint-ouen-sur-seine

## Risque sur la commune **FAIBLE**

Les tremblements de terre naissent généralement dans les profondeurs de l'écorce terrestre et causent des secousses plus ou moins violentes à la surface du sol. Généralement engendrés par la reprise d'un mouvement tectonique le long d'une faille, ils peuvent avoir pour conséquence d'autres phénomènes : mouvements de terrain, raz de marée, liquéfaction des sols (perte de portance), effet hydrologique.

Certains sites, en fonction de leur relief et de la nature du sol, peuvent amplifier les mouvements créés par le séisme. On parle alors d'effet de site. On caractérise un séisme par sa magnitude (énergie libérée) et son intensité (effets observés ou ressentis par l'homme, ampleurs des dégâts aux constructions).



## Informations détaillées :



### **SÉISME : Échelle règlementaire et obligations associées**

Sur l'échelle règlementaire, à votre adresse, le risque sismique est de **1/5**.

Pour votre sécurité, à partir d'un risque de niveau 2, des obligations en cas de travaux ou de construction sont liées à prévenir votre risque sismique. Vous pouvez les consulter sur cette fiche.

# Risque de mouvements de terrain sur Saint-ouen-sur-seine

## Risque sur la commune **EXISTANT**

Les mouvements de terrain regroupent un ensemble de déplacements, plus ou moins brutaux, du sol ou du sous-sol.

Les volumes en jeu peuvent aller de quelques mètres cubes à plusieurs millions de mètres cubes.

Les déplacements peuvent être lents (quelques millimètres par an) à très rapides (quelques centaines de mètres par jour).

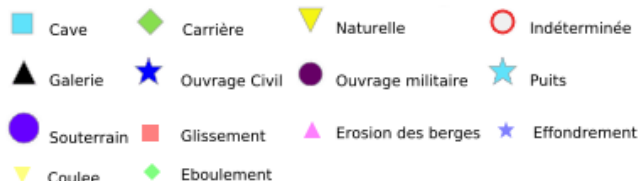
Généralement, les mouvements de terrain mobilisant un volume important sont peu rapides. Ces phénomènes sont souvent très destructeurs, car les aménagements humains y sont très sensibles et les dommages aux biens sont considérables et souvent irréversibles.

Pour les départements 78, 91, 95 ainsi que Paris-Petite couronne les données cavités ne sont pas présentées sur le portail Géorisques. Nous vous invitons, si vous souhaitez plus d'information pour ces zones géographiques, à consulter les sites suivants :

- Paris petite couronne : <https://www.paris.fr/pages/tout-savoir-sur-les-sous-sols-2317/>
- Départements 78,91,95 : [www.igc-versailles.fr/](http://www.igc-versailles.fr/)

### Les types de risques mouvements de terrain à ma commune:

- Affaissements et effondrements d'origine anthropique (anciennes carrières souterraines, hors mines) : Cavités souterraines formées naturellement, générant des vides dont les toits sont susceptibles de rompre subitement



### Informations détaillées :



#### PPRN : PPR MT prescrit Saint-Ouen

Le plan de prévention des risques naturels (PPRN) de type Mouvements de terrain nommé PPR MT prescrit Saint-Ouen a été prescrit sur votre commune.

Date de prescription : 22/12/2004

Le PPR couvre les aléas suivant :

**Mouvement de terrain**

[Affaissements et effondrements d'origine anthropique \(anciennes carrières souterraines, hors mines\)](#)

[Affaissements et effondrements d'origine naturelle \(cavités souterraines\)](#)

Le plan de prévention des risques est un document réalisé par l'État qui interdit de construire dans les zones les plus exposées et encadre les constructions dans les autres zones exposées.

Pour avoir tous les détails sur votre PPR, vous pouvez consulter le site de votre préfecture.



#### PPRN : R111.3 - Saint-Ouen

Le plan de prévention des risques naturels (PPRN) de type Mouvements de terrain nommé R111.3 - Saint-Ouen a été approuvé sur votre commune.

Date de prescription : 26/01/1966

Date d'approbation : 21/03/1986

Le PPR couvre les aléas suivant :

**Mouvement de terrain**

[Affaissements et effondrements d'origine anthropique \(anciennes carrières souterraines, hors mines\)](#)

[Affaissements et effondrements d'origine naturelle \(cavités souterraines\)](#)

Le plan de prévention des risques est un document réalisé par l'État qui interdit de construire dans les zones les plus exposées et encadre les constructions dans les autres zones exposées.

Pour avoir tous les détails sur votre PPR, vous pouvez consulter le site de votre préfecture.

# Risque de mouvements de terrain sur Saint-ouen-sur-seine



## DDRM : DDRM93

Dans son Dossier Départemental des Risques Majeurs (DDRM), la préfecture a classé votre commune à risque pour les aléas et sous aléas :

Mouvement de terrain

Tassements différentiels

Affaissements et effondrements d'origine anthropique (anciennes carrières souterraines, hors mines)

## 2 Mouvements de terrain classés en catastrophe naturelle dans ma commune :

Une CATNAT est une Catastrophe Naturelle, liée à un phénomène ou conjonction de phénomènes dont les effets sont particulièrement dommageables. Lorsqu'une catastrophe naturelle frappe un territoire, on dit que "le territoire est en état de catastrophe naturelle".

Code NOR	Libellé	Début le	Sur le journal officiel du
INTE9900627A	Mouvement de Terrain	25/12/1999	30/12/1999
NOR19831115	Mouvement de Terrain	23/06/1983	18/11/1983



# Risque de retrait gonflement des argiles sur Saint-ouen-sur-seine

## Risque sur la commune **IMPORTANT**

Les sols qui contiennent de l'argile gonflent en présence d'eau (saison des pluies) et se tassent en saison sèche. Ces mouvements de gonflement et de rétractation du sol peuvent endommager les bâtiments (fissuration). Les maisons individuelles qui n'ont pas été conçues pour résister aux mouvements des sols argileux peuvent être significativement endommagées. C'est pourquoi le phénomène de retrait et de gonflement des argiles est considéré comme un risque naturel. Le changement climatique, avec l'aggravation des périodes de sécheresse, augmente ce risque.



## Informations détaillées :



### **RGA : Échelle règlementaire et obligations associées**

Sur l'échelle règlementaire, à votre adresse, le risque de gonflement des argiles est de **2/3**.  
Pour votre sécurité, des obligations en cas de travaux ou de construction sont liées à prévenir le risque.

# Risque radon sur Saint-ouen-sur-seine

 Risque sur la commune **FAIBLE**

Le radon est un gaz radioactif naturel. Il est présent dans le sol, l'air et l'eau. Il présente principalement un risque sanitaire pour l'homme lorsqu'il s'accumule dans les bâtiments.



 Faible  Modéré  Important

## Informations détaillées :



### **RADON : Potentiel radon faible : recommandations et obligations**

Sur l'échelle réglementaire dans votre commune, le potentiel radon est de **1/3**.

Pour votre sécurité, lorsque le potentiel radon est élevé (niveau 3), il existe des recommandations et une obligation d'informer les acquéreurs ou locataires. Vous pouvez les consulter sur cette fiche.

# Risque lié aux installations industrielles classées (ICPE) sur Saint-ouen-sur-seine


 Risque sur la commune **CONCERNÉ**

Les installations classées pour la protection de l'environnement (ICPE) sont les exploitations industrielles ou agricoles susceptibles de créer des risques ou de provoquer des pollutions ou nuisances, notamment pour la sécurité et la santé des riverains.

Les établissements Seveso stockent ou manipulent des quantités importantes de substances et mélanges dangereux.

Les établissements Seveso seuil haut stockent plus de substances et mélanges dangereux que les établissements Seveso seuil bas.

Les établissements relevant des rubriques 4XXX sont des établissements qui stockent ou manipulent des substances et mélanges dangereux et sont autorisés ou enregistrés pour cette activité.



## Informations détaillées :

**1 installation(s) classée(s) non SEVESO manipulant des substances et mélanges dangereux sur la commune**

Nom de l'établissement	Statut SEVESO
CPCU	Non Seveso

# Canalisations de transport de matières dangereuses sur Saint-ouen-sur-seine

 Risque sur la commune **CONCERNÉ**

Les canalisations sont fixes et protégées. En général, elles sont enterrées à au moins 80 cm de profondeur. Les canalisations sont utilisées pour le transport sur grandes distances du gaz naturel (gazoducs), des hydrocarbures liquides ou liquéfiés (oléoducs, pipelines), de certains produits chimiques (éthylène, propylène...) et de la saumure (saumoduc).

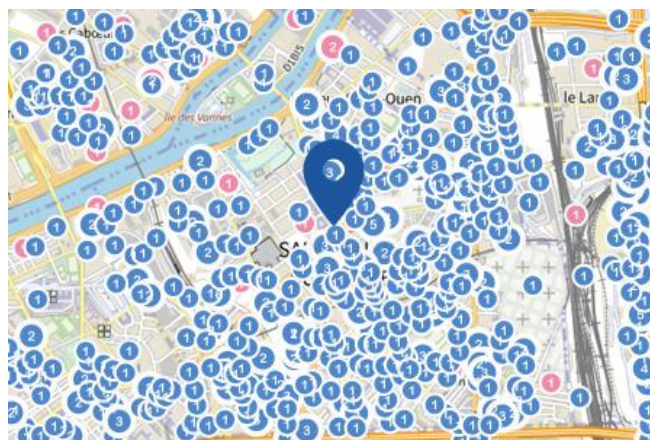


 Produits chimiques  Hydrocarbures  Gaz naturel

# Risque de pollution des sols sur Saint-ouen-sur-seine

## Risque sur la commune **CONCERNÉ**

Un site pollué est un site qui, du fait d'anciens dépôts de déchets ou d'infiltration de substances polluantes, présente une pollution susceptible de provoquer une nuisance ou un risque pérenne pour les personnes ou l'environnement.



## Informations détaillées :



### SIS :

Votre commune contient un secteur d'information sur les sols (SIS) pouvant occasionner des obligations et des restrictions d'usage.  
Renseignez vous auprès de votre mairie.



### SUP :

Votre commune contient un sol pollué occasionnant des obligations et des restrictions d'usage.  
Renseignez vous auprès de votre mairie.

Liste des sites pollués ou potentiellement pollués recensés dans un rayon de 250m en annexe 1.

Liste des anciens sites industriels ou activités de service recensés dans un rayon de 500m en annexe 2.

## Annexe 1 : Liste des sites pollués ou potentiellement pollués recensés dans un rayon de 250m

Les tableaux ci-dessous répertorient les sites pollués ou potentiellement pollués ainsi que les anciens sites industriels ou activités de service (base de données CASIAS) sur votre commune.

11 sites pollués ou potentiellement pollués à moins de 250m

Identifiant	Nom établissement	Statut instruction
SSP001188501	Ex Centrale EDF	Clôturée
SSP000320401	EURO-CHIF ZELCER FRERES	Clôturée
SSP62541101	Trapil	Clôturée
SSP001059601	Réhabilitation du site	Clôturée
SSP000319701	TOTAL RAFFINAGE MARKETING	En cours
SSP61248001	AUTOMOBILES CITROEN	En cours
SSP000318301	PELISSIER METAUX	Clôturée
SSP000298201	PROTETAIN - ATS	Clôturée
SSP000320001	Ex société WONDER	En cours
SSP000322401	SATRE	Clôturée
SSP000339101	ESSO Paris Calais	Clôturée

## Annexe 2 : Liste des anciens sites industriels ou activités de service recensés dans un rayon de 500m

368 anciens sites industriels ou activités de service à moins de 500m

Identifiant	Nom établissement	Etat	Activité principale
SSP612481	TOTAL RAFFINAGE MARKETING	En arrêt	Dépôts de pétrole, produits dérivés ou gaz naturel
SSP3894442	CONSTRUCTION AUTOMOBILE	Indéterminé	
SSP3894437	CIDRERIE	Indéterminé	
SSP3894423	IMPRIMERIE ; GARAGE	Indéterminé	
SSP3894407	GARAGE AUTOMOBILE	Indéterminé	
SSP3894298	FABRICATION DE PIANOS	Indéterminé	
SSP3894297	SCIERIE	Indéterminé	
SSP3894279	FABRICATION DE PRODUITS	Indéterminé	
SSP3894274	FABRICATION D'EAU OXYGENEE	Indéterminé	
SSP3894273	PRODUITS CHIMIQUES	Indéterminé	
SSP3894242	PRODUITS CHIMIQUES	Indéterminé	
SSP3894236	GARAGE AUTOMOBILE	Indéterminé	
SSP3894226	IMPRIMERIE	Indéterminé	
SSP3894197	FABRICATION DE CERUSE, BLANC DE	Indéterminé	
SSP3894196	GARAGE AUTOMOBILE	Indéterminé	
SSP3894195	SERRURERIE ; DLI ; VERNISSAGE	Indéterminé	
SSP3894194	FABRICATION D'ECREMEUSES	Indéterminé	
SSP3894167	OUTILLAGE	Indéterminé	
SSP3894153	MECANIQUE	Indéterminé	
SSP3894132	FABRICATION DE TRANSPORTEURS	Indéterminé	
SSP3894130	CONSTRUCTIONS MECANIQUES	Indéterminé	
SSP3894129	GARAGE ; DLI	Indéterminé	
SSP3894125	CONSTRUCTION DE VOIES FERREES	Indéterminé	
SSP3894124	FABRICATION DE CONDENSEURS	Indéterminé	
SSP3894118	CONSTRUCTIONS METALLIQUES	Indéterminé	
SSP3894117	CHAUDRONNERIE	Indéterminé	
SSP3894116	CONSTRUCTION METALLIQUE ;	Indéterminé	
SSP3894115	CONSTRUCTION METALLIQUE ;	Indéterminé	
SSP3894110	PRODUCTION DE GLACE	Indéterminé	
SSP3894109	DEPOT DE POUDRETTE	Indéterminé	
SSP3894104	ENTREPOT DE FERS ET METAUX	Indéterminé	
SSP3894044	TREFILERIE D'ACIER	Indéterminé	
SSP3894011	BISCUITERIE ; DLI	Indéterminé	
SSP3894009	CONSERVES	Indéterminé	
SSP3893999	DISTILLERIE ; DLI ; CONFITURERIE	Indéterminé	
SSP3893176	ECOLE ; CHAUFFERIE ; DLI	Indéterminé	
SSP3893144	IMPRIMERIE	Indéterminé	
SSP3893143	CARROSSERIE AUTOMOBILE	Indéterminé	



Identifiant	Nom établissement	Etat	Activité principale
SSP3893142	CARROSSERIE AUTOMOBILE	Indéterminé	
SSP3893141	GARAGE AUTOMOBILE ; MECANIQUE	Indéterminé	
SSP3893140	CARROSSERIE AUTOMOBILE	Indéterminé	
SSP3893139	GARAGE AUTOMOBILE	Indéterminé	
SSP3893138	GARAGE AUTOMOBILE	Indéterminé	
SSP3893137	CARROSSERIE AUTOMOBILE	Indéterminé	
SSP3893136	CARROSSERIE AUTOMOBILE	Indéterminé	
SSP3893135	CARROSSERIE AUTOMOBILE	Indéterminé	
SSP3893134	MECANIQUE	Indéterminé	
SSP3893133	CARROSSERIE AUTOMOBILE	Indéterminé	
SSP3893132	FORGE - CARROSSERIE - SOUDURE	Indéterminé	
SSP3893131	GARAGE AUTOMOBILE	Indéterminé	
SSP3893130	FUSION D'ASPHALTES	Indéterminé	
SSP3893034		Indéterminé	
SSP3893033		Indéterminé	
SSP3893032		Indéterminé	
SSP3893031		Indéterminé	
SSP3893030		Indéterminé	
SSP3893029		Indéterminé	
SSP3893028		Indéterminé	
SSP3893027		Indéterminé	
SSP3893026		Indéterminé	
SSP3893025		Indéterminé	
SSP3893024		Indéterminé	
SSP3893023		Indéterminé	
SSP3893022		Indéterminé	
SSP3893021		Indéterminé	
SSP3893020		Indéterminé	
SSP3893019		Indéterminé	
SSP3893018		Indéterminé	
SSP3893017		Indéterminé	
SSP3893016		Indéterminé	
SSP3893015		Indéterminé	
SSP3893014		Indéterminé	
SSP3893013		Indéterminé	
SSP3893012		Indéterminé	
SSP3893011		Indéterminé	
SSP3893010		Indéterminé	
SSP3893009		Indéterminé	
SSP3893008		Indéterminé	
SSP3893007		Indéterminé	
SSP3893006		Indéterminé	
SSP3893005		Indéterminé	
SSP3892223		Indéterminé	
SSP3890056		En arrêt	



Identifiant	Nom établissement	Etat	Activité principale
SSP3890055		En arrêt	
SSP3890054		En arrêt	
SSP3890053		En arrêt	
SSP3890052		En arrêt	
SSP3890051		En arrêt	
SSP3890050		En arrêt	
SSP3890049		En arrêt	
SSP3890048		En arrêt	
SSP3890047		En arrêt	
SSP3890046		En arrêt	
SSP3890045		En arrêt	
SSP3890044		En arrêt	
SSP3890043		En arrêt	
SSP3890042		En arrêt	
SSP3890041		En arrêt	
SSP3890040		En arrêt	
SSP3890039		Indéterminé	
SSP3890038		Indéterminé	
SSP3890037		En arrêt	
SSP3890036		Indéterminé	
SSP3890035		Indéterminé	
SSP3890034		En arrêt	
SSP3890033		En arrêt	
SSP3890032		Indéterminé	
SSP3890031		En arrêt	
SSP3890030		En arrêt	
SSP3890029		En arrêt	
SSP3890028		Indéterminé	
SSP3890027		Indéterminé	
SSP3890026		En arrêt	
SSP3890025		En arrêt	
SSP3890024		En arrêt	
SSP3890023		Indéterminé	
SSP3890022		En arrêt	
SSP3890021		En arrêt	
SSP3890020		En arrêt	
SSP3890019		En arrêt	
SSP3890018		En arrêt	
SSP3890017		Indéterminé	
SSP3890016		En arrêt	
SSP3890015		Indéterminé	
SSP3890014		En arrêt	
SSP3890013		En arrêt	
SSP3890012		En arrêt	
SSP3890011		Indéterminé	

Identifiant	Nom établissement	Etat	Activité principale
SSP3890010		En arrêt	
SSP3890009		En arrêt	
SSP3890008		En arrêt	
SSP3890007		En arrêt	
SSP3890006		En arrêt	
SSP3890005		Indéterminé	
SSP3890004		En arrêt	
SSP3890003		En arrêt	
SSP3890002		Indéterminé	
SSP3890001		En arrêt	
SSP3890000		En arrêt	
SSP3889999		En arrêt	
SSP3889998		En arrêt	
SSP3889997		En arrêt	
SSP3889996		En arrêt	
SSP3889995		En arrêt	
SSP3889994		En arrêt	
SSP3889993		En arrêt	
SSP3889992		En arrêt	
SSP3889991		En arrêt	
SSP3889990		En arrêt	
SSP3889989		En arrêt	
SSP3889988		En arrêt	
SSP3889987		En arrêt	
SSP3889986		En arrêt	
SSP3889985		En arrêt	
SSP3889984		En arrêt	
SSP3889983		En arrêt	
SSP3889982		En arrêt	
SSP3889981		En arrêt	
SSP3889980		Indéterminé	
SSP3889979		En arrêt	
SSP3889978		En arrêt	
SSP3889977		En arrêt	
SSP3889976		Indéterminé	
SSP3889975		En arrêt	
SSP3889974		Indéterminé	
SSP3889973		Indéterminé	
SSP3889972		En arrêt	
SSP3889971		En arrêt	
SSP3889970		En arrêt	
SSP3889969		En arrêt	
SSP3889968		En arrêt	
SSP3889967		En arrêt	
SSP3889966		Indéterminé	

Identifiant	Nom établissement	Etat	Activité principale
SSP3889965		En arrêt	
SSP3889964		Indéterminé	
SSP3889963		En arrêt	
SSP3889962		En arrêt	
SSP3889961		Indéterminé	
SSP3889960		En arrêt	
SSP3889959		En arrêt	
SSP3889958		En arrêt	
SSP3889957		En arrêt	
SSP3889956		En arrêt	
SSP3889955		En arrêt	
SSP3889954		En arrêt	
SSP3889953		En arrêt	
SSP3889952		En arrêt	
SSP3889951		Indéterminé	
SSP3889950		En arrêt	
SSP3889949		En arrêt	
SSP3889948		En arrêt	
SSP3889947		En arrêt	
SSP3889946		En arrêt	
SSP3889945		En arrêt	
SSP3889944		En arrêt	
SSP3889943		En arrêt	
SSP3889942		En arrêt	
SSP3889941		En arrêt	
SSP3889940		Indéterminé	
SSP3889939		Indéterminé	
SSP3889938		En arrêt	
SSP3889937		Indéterminé	
SSP3889936		En arrêt	
SSP3889935		Indéterminé	
SSP3889934		En arrêt	
SSP3889933		En arrêt	
SSP3889932		En arrêt	
SSP3889931		En arrêt	
SSP3889930		En arrêt	
SSP3889929		Indéterminé	
SSP3889928		En arrêt	
SSP3889927		En arrêt	
SSP3889926		En arrêt	
SSP3889925		En arrêt	
SSP3889924		En arrêt	
SSP3889923		En arrêt	
SSP3889922		En arrêt	
SSP3889921		En arrêt	

Identifiant	Nom établissement	Etat	Activité principale
SSP3889920		En arrêt	
SSP3889919		Indéterminé	
SSP3889918		Indéterminé	
SSP3889917		Indéterminé	
SSP3889916		En arrêt	
SSP3889915		En arrêt	
SSP3889914		En arrêt	
SSP3889913		En arrêt	
SSP3889912		En arrêt	
SSP3889911		En arrêt	
SSP3889910		En arrêt	
SSP3889909		En arrêt	
SSP3889907		En arrêt	
SSP3889906		Indéterminé	
SSP3889905		En arrêt	
SSP3889904		En arrêt	
SSP3889903		Indéterminé	
SSP3889902		En arrêt	
SSP3889901		En arrêt	
SSP3889900		En arrêt	
SSP3889899		En arrêt	
SSP3889898		Indéterminé	
SSP3889897		En arrêt	
SSP3889896		En arrêt	
SSP3889895		En arrêt	
SSP3889894		Indéterminé	
SSP3889893		En arrêt	
SSP3889892		En arrêt	
SSP3889891		En arrêt	
SSP3889890		En arrêt	
SSP3889889		En arrêt	
SSP3889888		Indéterminé	
SSP3889887		En arrêt	
SSP3889886		En arrêt	
SSP3889885		En arrêt	
SSP3889884		En arrêt	
SSP3889883		En arrêt	
SSP3889882		En arrêt	
SSP3889881		En arrêt	
SSP3889880		En arrêt	
SSP3889879		En arrêt	
SSP3889878		En arrêt	
SSP3889877		Indéterminé	
SSP3889876		Indéterminé	
SSP3889875		En arrêt	

Identifiant	Nom établissement	Etat	Activité principale
SSP3889874		En arrêt	
SSP3889873		En arrêt	
SSP3889872		Indéterminé	
SSP3889871		Indéterminé	
SSP3889870		Indéterminé	
SSP3889869		En arrêt	
SSP3889868		Indéterminé	
SSP3889867		En arrêt	
SSP3889866		En arrêt	
SSP3889865		En arrêt	
SSP3889864		En arrêt	
SSP3889863		En arrêt	
SSP3889862		En arrêt	
SSP3889861		En arrêt	
SSP3889860		En arrêt	
SSP3889859		En arrêt	
SSP3889858		Indéterminé	
SSP3889857		En arrêt	
SSP3889856		En arrêt	
SSP3889855		En arrêt	
SSP3889854		Indéterminé	
SSP3889853		En arrêt	
SSP3889852		Indéterminé	
SSP3889851		En arrêt	
SSP3889850		En arrêt	
SSP3889849		Indéterminé	
SSP3889848		En arrêt	
SSP3889847		Indéterminé	
SSP3889846		Indéterminé	
SSP3889845		En arrêt	
SSP3889844		Indéterminé	
SSP3889843		En arrêt	
SSP3889842		Indéterminé	
SSP3889841		Indéterminé	
SSP3889840		En arrêt	
SSP3889839		Indéterminé	
SSP3889838		En arrêt	
SSP3889837		Indéterminé	
SSP3889836		Indéterminé	
SSP3889835		En arrêt	
SSP3889834		En arrêt	
SSP3889833		Indéterminé	
SSP3889832		En arrêt	
SSP3889831		Indéterminé	
SSP3889830		En arrêt	

Identifiant	Nom établissement	Etat	Activité principale
SSP3889829		Indéterminé	
SSP3889828		En arrêt	
SSP3889827		Indéterminé	
SSP3889826		Indéterminé	
SSP3889825		En arrêt	
SSP3889824		En arrêt	
SSP3889823		Indéterminé	
SSP3889822		En arrêt	
SSP3889821		En arrêt	
SSP3889820		Indéterminé	
SSP3889819		Indéterminé	
SSP3889818		En arrêt	
SSP3889817		En arrêt	
SSP3889816		En arrêt	
SSP3889815		En arrêt	
SSP3889814		En arrêt	
SSP3889813		Indéterminé	
SSP3889812		En arrêt	
SSP3889811		En arrêt	
SSP3889810		En arrêt	
SSP3889809		En arrêt	
SSP3889808		En arrêt	
SSP3889807		Indéterminé	
SSP3889806		En arrêt	
SSP3889805		En arrêt	
SSP3889804		En arrêt	
SSP3889803		En arrêt	
SSP3889802		En arrêt	
SSP3889801		En arrêt	
SSP3889800		Indéterminé	
SSP3889799		Indéterminé	
SSP3889798		En arrêt	
SSP3889797		En arrêt	
SSP3889796		Indéterminé	
SSP3889795		En arrêt	
SSP3889794		En arrêt	
SSP3889793		Indéterminé	
SSP3889792		En arrêt	
SSP3889791		En arrêt	
SSP3889790		En arrêt	
SSP3889789		En arrêt	
SSP3889788		En arrêt	
SSP3889787		En arrêt	
SSP3889786		En arrêt	
SSP3889785		En arrêt	

Identifiant	Nom établissement	Etat	Activité principale
SSP3889784		En arrêt	
SSP3889783		En arrêt	
SSP3889782		En arrêt	
SSP3889781		En arrêt	
SSP3889780		En arrêt	
SSP3889779		En arrêt	
SSP3889778		En arrêt	
SSP3889777		En arrêt	
SSP3889776		Indéterminé	
SSP3889775		En arrêt	
SSP632658	MAROTTE SAS	En arrêt	
SSP630210	LABINAL	En arrêt	
SSP622812	CPCU	En arrêt	
SSP620581	CPCU	En arrêt	
SSP612480	AUTOMOBILES CITROEN	En arrêt	Commerce de voitures et de véhicules







RÉPUBLIQUE  
FRANÇAISE

Liberté  
Égalité  
Fraternité



QUE FAIRE  
EN CAS D'...

Premier risque naturel en France, les  
inondations concernent une très grande  
majorité des territoires français.

# INONDATION ?

## Avant une inondation

- **RENSEIGNEZ-VOUS** auprès de la **mairie** sur le type d'inondation qui vous concerne et les mesures de protection (lieux d'hébergement en cas d'évacuation, etc.)
- **FAITES RÉALISER** un **diagnostic** de vulnérabilité de votre maison
- **PRÉPAREZ** votre **kit d'urgence 72 heures** avec les objets et articles essentiels
- **PRÉVOYEZ** les dispositifs de **protection à installer** : sacs de sable, barrières amovibles (batardeaux) et le matériel pour surélever les meubles
- **AMÉNAGEZ** une **zone refuge** à l'étage, avec une ouverture permettant l'évacuation **OU IDENTIFIEZ** un lieu à proximité pour vous réfugier

## Quand une inondation est annoncée et que l'eau monte

- **ÉLOIGNEZ-VOUS** des cours d'eau, des berges et des ponts
- **REPORTÉZ** tous vos déplacements, que ce soit à pied ou en voiture
- **N'ALLEZ PAS CHERCHER** vos enfants à l'école ou à la crèche : ils y sont en sécurité
- **INFORMEZ-VOUS** sur les sites Météo-France et Vigicrues
- **INSTALLEZ** les dispositifs de protection, sans vous mettre en danger, et placez en hauteur les produits polluants
- **COUPEZ**, si possible, les réseaux de gaz, d'électricité et de chauffage
- **RÉFUGIEZ-VOUS** dans un bâtiment, en hauteur ou à l'étage, avec le kit d'urgence 72 heures
- **NE DESCENDEZ PAS** dans les sous-sols ou les parkings souterrains

## Pendant toute la durée de l'inondation



**NE PRENEZ PAS VOTRE VOITURE**, 30 cm d'eau suffisent à emporter une voiture



**ÉVITEZ DE TÉLÉPHONER** afin de laisser les réseaux disponibles pour les secours



**RESTEZ À L'ABRI**, n'évacuez votre domicile que sur ordre des autorités



**RESTEZ À L'ÉCOUTE** des consignes des autorités

**POUR EN SAVOIR PLUS :** [georisques.gouv.fr](http://georisques.gouv.fr)





RÉPUBLIQUE  
FRANÇAISE

Liberté  
Égalité  
Fraternité



QUE FAIRE  
EN CAS DE...

Le séisme est le risque naturel majeur potentiellement le plus meurtrier, tant par ses effets directs (chutes d'objets et effondrement de bâtiments) qu'indirects (mouvements de terrain, tsunami, etc.).

# SÉISME ?

## Avant les secousses, préparez-vous

- **REPÉREZ les endroits où vous protéger :** loin des fenêtres, sous un meuble solide
- **FIXEZ les appareils et meubles lourds** pour éviter qu'ils ne soient projetés ou renversés
- **PRÉPAREZ VOTRE KIT D'URGENCE 72H** avec les objets et articles essentiels
- **FAITES RÉALISER UN DIAGNOSTIC de vulnérabilité** de votre bâtiment



## Pendant les secousses

- **ABRITEZ-VOUS PRÈS D'UN MUR**, d'une structure porteuse ou sous des meubles solides
- **ELOIGNEZ-VOUS DES FENÊTRES** pour éviter les bris de verre
- Si vous êtes en rez-de-chaussée ou à proximité d'une sortie, **ÉLOIGNEZ-VOUS DU BÂTIMENT**
- **NE RESTEZ PAS PRÈS DES LIGNES ÉLECTRIQUES** ou d'ouvrages qui pourraient s'effondrer (ponts, corniches, ...)
- **EN VOITURE, NE SORTEZ PAS** et arrêtez-vous à distance des bâtiments
- **RESTEZ ATTENTIF :** après une première secousse, il peut y avoir des répliques



## Après les secousses



**SORTEZ DU BÂTIMENT**, évacuez par les escaliers et éloignez-vous de ce qui pourrait s'effondrer



**ELOIGNEZ-VOUS DES CÔTES** et rejoignez les hauteurs : un séisme peut provoquer un tsunami



**ÉVITEZ DE TÉLÉPHONER** afin de laisser les réseaux disponibles pour les secours



**RESTEZ À L'ÉCOUTE** des consignes des autorités

**POUR EN SAVOIR PLUS :** [georisques.gouv.fr](http://georisques.gouv.fr)



RÉPUBLIQUE  
FRANÇAISE

Liberté  
Égalité  
Fraternité



QUE FAIRE  
EN CAS D'...

Un accident industriel peut exposer la population et l'environnement à des effets thermiques, toxiques ou de surpression, jusqu'à plusieurs dizaines de kilomètres du lieu de l'accident.

# ACCIDENT INDUSTRIEL ?

Si vous vivez dans une zone à risques industriels majeurs

- **DEMANDEZ À VOTRE MAIRIE** les brochures d'information éditées par l'industriel en lien avec la **préfecture** : elles informent sur les signaux d'alerte et indiquent la conduite à tenir
- **IDENTIFIEZ LE SIGNAL NATIONAL D'ALERTE** pour le reconnaître en cas d'événement
- **PRÉPAREZ VOTRE KIT D'URGENCE 72h** et munissez-vous de gros scotch

Alerte



Fin d'alerte



En cas d'accident industriel, dès que vous entendez le signal sonore d'alerte

- **METTEZ-VOUS À L'ABRI** dans un bâtiment en dur, fermez portes et fenêtres
- **ELOIGNEZ-VOUS DES FENÊTRES** afin de vous protéger des éclats de verre éventuels
- **CALFEUTREZ AVEC LE GROS SCOTCH LES OUVERTURES ET LES AÉRATIONS**, arrêtez la ventilation et la climatisation
- **EN CAS DE GÊNE RESPIRATOIRE** respirez à travers un linge humide
- **SI VOUS ÊTES DANS VOTRE VÉHICULE**, gagnez un bâtiment le plus rapidement possible
- **N'ALLEZ PAS CHERCHER VOS ENFANTS**, ils sont pris en charge par les équipes pédagogiques ou les secours



Jusqu'à la fin de l'alerte



**RESTEZ À L'ÉCOUTE**  
des consignes des autorités



**ÉVITEZ DE TÉLÉPHONER**  
afin de laisser les réseaux disponibles pour les secours



**RESTEZ À L'ABRI**,  
n'évacuez votre domicile que sur ordre des autorités



**NE FUMEZ PAS**,  
évittez toute flamme ou étincelle

**POUR EN SAVOIR PLUS :** [georisques.gouv.fr](http://georisques.gouv.fr)