

# GÉORISQUES

## Rapport de risques

 **Commune recherchée :**

37700 Saint-Pierre-des-  
Corps

Ce rapport de risques est délivré à titre informatif.  
Il a pour but de vous montrer une vision simplifiée des risques naturels et technologiques situés près de chez vous.

Vous pouvez consulter nos conditions d'utilisation sur :  
[georisques.gouv.fr/cgu](https://georisques.gouv.fr/cgu)

## 5 Risques naturels identifiés :



INONDATION

**EI** sur ma commune :

EXISTANT



REMONTÉE DE NAPPE

**EI** sur ma commune :

EXISTANT



SÉISME

**EI** sur ma commune :

FAIBLE



RETRAIT GONFLEMENT DES  
ARGILES

**EI** sur ma commune :

MODÉRÉ



RADON

**EI** sur ma commune :

FAIBLE

## 3 Risques technologiques identifiés :



INSTALLATIONS INDUSTRIELLES  
CLASSÉES (ICPE)

**EI** sur ma commune :

CONCERNÉ



CANALISATIONS DE TRANSPORT  
DE MATIÈRES DANGEREUSES

**EI** sur ma commune :

CONCERNÉ



POLLUTION DES SOLS

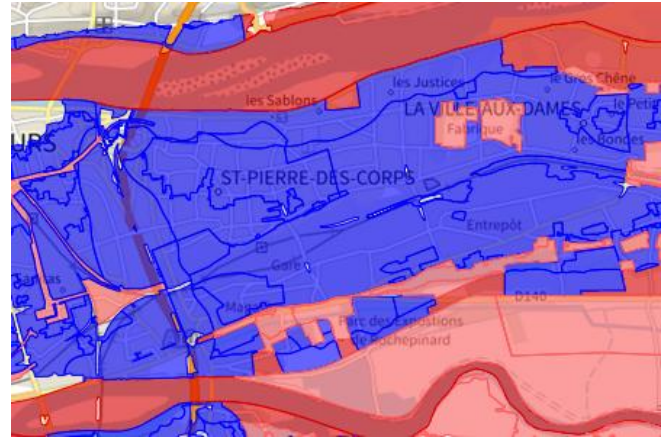
**EI** sur ma commune :

CONCERNÉ

# Risque d'inondation sur Saint-pierre-des-corps

## Risque sur la commune **EXISTANT**

L'inondation est une submersion, rapide ou lente, d'une zone habituellement hors de l'eau.



## Informations détaillées :



### **PPRN : PPRI - Val de Tours - Val de Luynes (révision)**

Le plan de prévention des risques naturels (PPRN) de type Inondation nommé PPRI - Val de Tours - Val de Luynes (révision) a été approuvé sur votre commune.

Date de prescription : 25/01/2012

Date d'approbation : 18/07/2016

Le PPR couvre les aléas suivant :

#### **Inondation**

*Par une crue à débordement lent de cours d'eau*

Le plan de prévention des risques est un document réalisé par l'État qui interdit de construire dans les zones les plus exposées et encadre les constructions dans les autres zones exposées.

Votre commune est concernée par un plan de zonage couvrant les règlements suivants :

- 02 : Prescriptions
- 03 : Interdiction
- 04 : Interdiction stricte

Pour avoir tous les détails sur votre PPR, vous pouvez consulter le site de votre préfecture.



### **TRI : Tours**

Un territoire à risque important d'inondation (TRI) est une zone où les enjeux potentiellement exposés aux inondations sont les plus importants. L'identifiant de votre TRI est : 45DREAL20130002

# Risque d'inondation sur Saint-pierre-des-corps



## AZI : Vallée de la Loire

L'atlas des zones inondables (AZI) vise à faciliter la connaissance des risques d'inondations par les collectivités territoriales, les services de l'État et le public.



## PAPI : PAPI Tours

Votre commune bénéficie d'un programme d'actions de prévention des inondations (PAPI) dont l'identifiant est 37DREAL20190001.

Il couvre les aléas et sous aléas :

[Inondation](#)

[Par une crue à débordement lent de cours d'eau](#)

Ce programme vise à réduire les conséquences des inondations sur les personnes et les biens. Un PAPI peut ouvrir droit à des subventions au profit des habitants et les petites entreprises, pour les aides à réaliser des travaux de réduction de la vulnérabilité de leur habitation ou de leur bâtiment.



## DDRM : DDRM37

Dans son Dossier Départemental des Risques Majeurs (DDRM), la préfecture a classé votre commune à risque pour les aléas et sous aléas :

[Inondation](#)

## 3 inondations classées en catastrophe naturelle dans ma commune :

Une CATNAT est une Catastrophe Naturelle, liée à un phénomène ou conjonction de phénomènes dont les effets sont particulièrement dommageables. Lorsqu'une catastrophe naturelle frappe un territoire, on dit que "le territoire est en état de catastrophe naturelle".

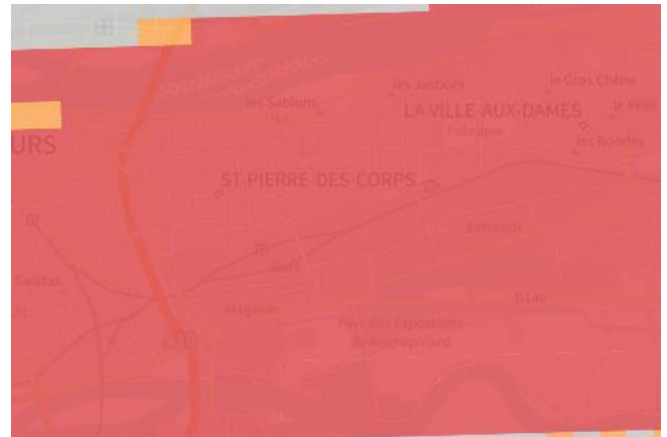
Code NOR	Libellé	Début le	Sur le journal officiel du
IOME2219351	Inondations et/ou Coulées de Boue	03/06/2022	22/07/2022
INTE9900627A	Inondations et/ou Coulées de Boue	25/12/1999	30/12/1999
INTE9300602A	Inondations et/ou Coulées de Boue	30/06/1993	03/12/1993

# Risque de remontées de nappe sur Saint-pierre-des-corps

## Risque sur la commune **EXISTANT**

Une inondation par remontée de nappe se produit lorsque la nappe phréatique (le réservoir d'eau souterrain) sature le sol et remonte à la surface, souvent après des pluies prolongées ou des crues.

Les remontées de nappes peuvent provoquer l'inondation de caves et engendrer l'endommagement du bâti, notamment du fait d'infiltrations dans les murs. A long terme, des infiltrations dans les murs peuvent désagréger les mortiers. Il faut être très prudent lors des opérations de pompage lorsque des caves ont été inondées afin de ne pas fragiliser les murs à cause d'une différence de pression exercée par l'eau.



	Zones potentiellement sujettes aux débordements de nappe fiabilité FORTE		Zones potentiellement sujettes aux inondations de cave fiabilité FORTE		Pas de débordement de nappe ni d'inondations de cave fiabilité FORTE
	Zones potentiellement sujettes aux débordements de nappe fiabilité MOYENNE		Zones potentiellement sujettes aux inondations de cave fiabilité MOYENNE		Pas de débordement de nappe ni d'inondations de cave fiabilité MOYENNE
	Zones potentiellement sujettes aux débordements de nappe fiabilité FAIBLE		Zones potentiellement sujettes aux inondations de cave fiabilité FAIBLE		Pas de débordement de nappe ni d'inondations de cave fiabilité FAIBLE
	Zones potentiellement sujettes aux débordements de nappe fiabilité INCONNUE		Zones potentiellement sujettes aux inondations de cave fiabilité INCONNUE		Pas de débordement de nappe ni d'inondations de cave fiabilité INCONNUE

## Informations détaillées :



### REMONTÉE DE NAPPES :

Votre niveau d'exposition aux remontées de nappes est : Zones potentiellement sujettes aux débordements de nappe.

L'indication de fiabilité associé à votre zone est : FAIBLE



### PAPI : PAPI Tours

Votre commune bénéficie d'un programme d'actions de prévention des inondations (PAPI) dont l'identifiant est 37DREAL20190001.

Il couvre les aléas et sous aléas :

**Inondation**

[Par une crue à débordement lent de cours d'eau](#)

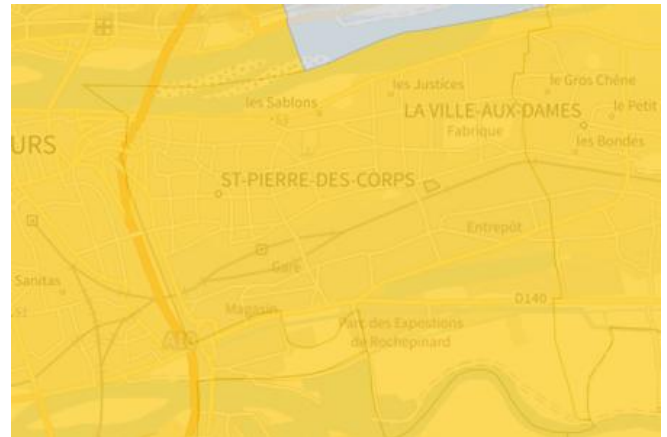
Ce programme vise à réduire les conséquences des inondations sur les personnes et les biens. Un PAPI peut ouvrir droit à des subventions au profit des habitants et les petites entreprises, pour les aides à réaliser des travaux de réduction de la vulnérabilité de leur habitation ou de leur bâtiment.

# Risque de séisme sur Saint-pierre-des-corps

## Risque sur la commune **FAIBLE**

Les tremblements de terre naissent généralement dans les profondeurs de l'écorce terrestre et causent des secousses plus ou moins violentes à la surface du sol. Généralement engendrés par la reprise d'un mouvement tectonique le long d'une faille, ils peuvent avoir pour conséquence d'autres phénomènes : mouvements de terrain, raz de marée, liquéfaction des sols (perte de portance), effet hydrologique.

Certains sites, en fonction de leur relief et de la nature du sol, peuvent amplifier les mouvements créés par le séisme. On parle alors d'effet de site. On caractérise un séisme par sa magnitude (énergie libérée) et son intensité (effets observés ou ressentis par l'homme, ampleurs des dégâts aux constructions).



## Informations détaillées :



### DDRM : **DDRM37**

Dans son Dossier Départemental des Risques Majeurs (DDRM), la préfecture a classé votre commune à risque pour les aléas et sous aléas :

[Séisme](#)



### SÉISME : **Échelle règlementaire et obligations associées**

Sur l'échelle règlementaire, à votre adresse, le risque sismique est de **2/5**.

Pour votre sécurité, à partir d'un risque de niveau 2, des obligations en cas de travaux ou de construction sont liées à prévenir votre risque sismique. Vous pouvez les consulter sur cette fiche.

# Risque de retrait gonflement des argiles sur Saint-pierre-des-corps

 Risque sur la commune **MODÉRÉ**

Les sols qui contiennent de l'argile gonflent en présence d'eau (saison des pluies) et se tassent en saison sèche. Ces mouvements de gonflement et de rétractation du sol peuvent endommager les bâtiments (fissuration). Les maisons individuelles qui n'ont pas été conçues pour résister aux mouvements des sols argileux peuvent être significativement endommagées. C'est pourquoi le phénomène de retrait et de gonflement des argiles est considéré comme un risque naturel. Le changement climatique, avec l'aggravation des périodes de sécheresse, augmente ce risque.



## Informations détaillées :



### RGA : Échelle réglementaire et obligations associées

Sur l'échelle réglementaire, à votre adresse, le risque de gonflement des argiles et de 2/3.  
Pour votre sécurité, des obligations en cas de travaux ou de construction sont liées à prévenir le risque.

# Risque radon sur Saint-pierre-des-corps

 Risque sur la commune **FAIBLE**

Le radon est un gaz radioactif naturel. Il est présent dans le sol, l'air et l'eau. Il présente principalement un risque sanitaire pour l'homme lorsqu'il s'accumule dans les bâtiments.



## Informations détaillées :



### **RADON : Potentiel radon faible : recommandations et obligations**

Sur l'échelle réglementaire dans votre commune, le potentiel radon est de **1/3**.

Pour votre sécurité, lorsque le potentiel radon est élevé (niveau 3), il existe des recommandations et une obligation d'informer les acquéreurs ou locataires. Vous pouvez les consulter sur cette fiche.

# Risque lié aux installations industrielles classées (ICPE) sur Saint-pierre-des-corps

## Risque sur la commune **CONCERNÉ**

Les installations classées pour la protection de l'environnement (ICPE) sont les exploitations industrielles ou agricoles susceptibles de créer des risques ou de provoquer des pollutions ou nuisances, notamment pour la sécurité et la santé des riverains.


Les établissements Seveso stockent ou manipulent des quantités importantes de substances et mélanges dangereux.

Les établissements Seveso seuil haut stockent plus de substances et mélanges dangereux que les établissements Seveso seuil bas.

Les établissements relevant des rubriques 4XXX sont des établissements qui stockent ou manipulent des substances et mélanges dangereux et sont autorisés ou enregistrés pour cette activité.

### Les types de risques installations industrielles classées (ICPE) sur

- 2 entreprise(s) SEVESO seuil haut sur la commune
- 1 entreprise(s) SEVESO seuil bas sur la commune
- 5 installation(s) classée(s) non SEVESO manipulant des substances et mélanges dangereux sur la commune



### Informations détaillées :



#### PPRT : PRIMAGAZ, CCMP, GPSPC

Le plan de prévention des risques technologiques (PPRT) nommé PRIMAGAZ, CCMP, GPSPC a été approuvé sur votre commune.

Date de prescription : 27/10/2009

Date d'approbation : 20/10/2017

Le PPRT couvre les aléas suivant:

Risque industriel  
Effet thermique  
Effet de surpression

Le plan de prévention des risques est un document réalisé par l'État qui interdit de construire dans les zones les plus exposées et encadre les constructions dans les autres zones exposées.

Votre commune est concernée par un plan de zonage couvrant les règlements suivants :

- 02 : Prescriptions
- 03 : Interdiction
- 04 : Interdiction stricte
- 06 : Expropriation possible

Pour avoir tous les détails sur votre PPR, vous pouvez consulter le site de votre préfecture.

# Risque lié aux installations industrielles classées (ICPE) sur Saint-pierre-des-corps



## DDRM : [DDRM37](#)

Dans son Dossier Départemental des Risques Majeurs (DDRM), la préfecture a classé votre commune à risque pour les aléas et sous aléas :

[Risque industriel](#)

## 2 entreprise(s) SEVESO seuil haut sur la commune

Nom de l'établissement	Statut SEVESO
CCMP	Seveso seuil haut
CCMP Dépôt Ouest/EST	Seveso seuil haut

## 1 entreprise(s) SEVESO seuil bas sur la commune

Nom de l'établissement	Statut SEVESO
CCMP - Dépôt Sud	Seveso seuil bas

## 5 installation(s) classée(s) non SEVESO manipulant des substances et mélanges dangereux sur la commune

Nom de l'établissement	Statut SEVESO
SMLF	Non Seveso
AUCHAN HYPERMARCHES LOGISTIQUE	Non Seveso
TRAPIL TERMINAL T67	Non Seveso
DALKIA BIOMASSE TOURS	Non Seveso
SMAC	Non Seveso

# Canalisations de transport de matières dangereuses sur Saint-pierre-des-corps

 Risque sur la commune **CONCERNÉ**

Les canalisations sont fixes et protégées. En général, elles sont enterrées à au moins 80 cm de profondeur. Les canalisations sont utilisées pour le transport sur grandes distances du gaz naturel (gazoducs), des hydrocarbures liquides ou liquéfiés (oléoducs, pipelines), de certains produits chimiques (éthylène, propylène...) et de la saumure (saumoduc).



# Risque de pollution des sols sur Saint-pierre-des-corps

## Risque sur la commune **CONCERNÉ**

Un site pollué est un site qui, du fait d'anciens dépôts de déchets ou d'infiltration de substances polluantes, présente une pollution susceptible de provoquer une nuisance ou un risque pérenne pour les personnes ou l'environnement.

### Les types de Pollution des sols sur ma commune

- 1 servitude(s) d'utilité publique sur la commune  
Les servitudes d'utilité publique sont des limitations administratives au droit de propriété et d'usage du sol. Elles entraînent soit des mesures conservatoires et de protection, soit des interdictions, soit des règles particulières d'utilisation ou d'occupation du sol.
- 2 secteur(s) d'information sur les sols sur la commune  
L'État élabore, au regard des informations dont il dispose, des secteurs d'information sur les sols qui comprennent les terrains où la connaissance de la pollution des sols justifie, notamment en cas de changement d'usage (réalisation de travaux sur la parcelle avec mouvements de terre), la réalisation d'études de sols et de mesures de gestion de la pollution pour préserver la sécurité, la santé ou la salubrité publique et l'environnement.
- 10 site(s) pollué(s) ou potentiellement pollué(s) sur la commune.  
Le ministère chargé de l'environnement inventorie les sites et sols pollués, ou potentiellement pollués, appelant une action des pouvoirs publics, à titre préventif ou curatif.
- 191 ancien(s) site(s) industriel(s) ou activité(s) de service sur la commune.  
La carte des anciens sites industriels et activités de services recense les anciennes activités susceptibles d'être à l'origine d'une pollution des sols. Il peut s'agir d'anciennes activités industrielles ou encore d'anciennes activités de services potentiellement polluantes. La CASIAS ne renseigne aucunement sur l'état de pollution ou non d'un site.



### Informations détaillées :



#### SIS :

Votre commune contient au moins un secteur d'information sur les sols (SIS) pouvant occasionner des obligations et des restrictions d'usage.  
Renseignez vous auprès de votre mairie.



#### SUP :

Votre commune contient au moins un sol pollué occasionnant des obligations et des restrictions d'usage.  
Renseignez vous auprès de votre mairie.

Liste des sites pollués ou potentiellement pollués recensés dans un rayon de 250m en annexe 1.

Liste des anciens sites industriels ou activités de service recensés dans un rayon de 500m en annexe 2.

## Annexe 1 : Liste des sites pollués ou potentiellement pollués recensés dans un rayon de 250m

Les tableaux ci-dessous répertorient les sites pollués ou potentiellement pollués ainsi que les anciens sites industriels ou activités de service (base de données CASIAS) sur votre commune.

10 sites pollués ou potentiellement pollués à moins de 250m

Identifiant	Nom établissement	Statut instruction
SSP000031701	S.A. DUSOLIER	En cours
SSP000821901	S.A. CHROM'FLASH	En cours
SSP000785401	SCAC - FISIONS	En cours
SSP000821701	SOCIETE des STOCKAGES de l'OUEST	En cours
SSP000821501	GROUPEMENT PETROLIER DE SAINT PIERRE DES CORPS	En cours
SSP001029101	Société Tourangelle de Matériaux Enrobés (STME)	En cours
SSP001093701	SNCF MAGASIN GENERAL	En cours
SSP001211101	WOLSELEY FRANCE Bois et Matériaux	En cours
SSP001270901	CHROM'FLASH (ex METAL COLOR)	En cours
SSP000036001	Schenker Joyau	En cours

## Annexe 2 : Liste des anciens sites industriels ou activités de service recensés dans un rayon de 500m

191 anciens sites industriels ou activités de service à moins de 500m

Identifiant	Nom établissement	Etat	Activité principale
SSP4115232	CHROM'FLASH	En arrêt	
SSP3825557	Ancienne décharge brute	En arrêt	
SSP3825556	Carrosserie	Indéterminé	
SSP3825555	Réparation de machines électriques et	En arrêt	
SSP3825554	Direction départementale de	Indéterminé	
SSP3825553	Casse automobile	Indéterminé	
SSP3825549	Electromécanique	Indéterminé	
SSP3825546	Traitement de surface tous métaux	Indéterminé	
SSP3825545	Décharge de déchets verts	Indéterminé	
SSP3825544	Distribution de carburants	Indéterminé	
SSP3825543	Station-service GPL	Indéterminé	
SSP3825542	Fabrication de parquets	Indéterminé	
SSP3825541	Dépôt véhicules hors d'usage	Indéterminé	
SSP3825540	Station service pour camions	Indéterminé	
SSP3825534	Blanchisserie, teinturerie	Indéterminé	
SSP3825532	Réfrigération	Indéterminé	
SSP3825527	Blanchisserie, teinturerie	Indéterminé	
SSP3825524	Transports	Indéterminé	
SSP3825523	Unité de poudrage électrostatique	Indéterminé	
SSP3825521	Centrale de production de béton	Indéterminé	
SSP3825520	Fabrication d'articles de bureau	En arrêt	
SSP3825519	Transports	En arrêt	
SSP3825516	DUSOLIER (SA)	Indéterminé	
SSP3825514	Dépôt de produits	En arrêt	
SSP3825513	Dépôt d'alliages, de résidus métalliques,	Indéterminé	
SSP3825511	DLI	En arrêt	
SSP3825510	Transformateur	Indéterminé	
SSP3825509	Transformateur	En arrêt	
SSP3825508	Dépôt de produits de préservation du	Indéterminé	
SSP3825507	Travail des métaux, ex Atelier de	En arrêt	
SSP3825506	Transformateur	Indéterminé	
SSP3825505	Transformateur	Indéterminé	
SSP3825502	Transformateur	En arrêt	
SSP3825501	Magasin de matériel /(ex	Indéterminé	
SSP3825500	Transformateur	Indéterminé	
SSP3825499	Centrale d'enrobage	Indéterminé	
SSP3825498	Atelier de traitement de surface	En arrêt	
SSP3825497	Travail des métaux, ex Atelier de	En arrêt	

Identifiant	Nom établissement	Etat	Activité principale
SSP3825496	Garage	Indéterminé	
SSP3825494	Carrosserie	En arrêt	
SSP3825492	Dépôt d'engrais	En arrêt	
SSP3825491	Centre Commercial	Indéterminé	
SSP3825490	Chenil de chiens	Indéterminé	
SSP3825489	Station-service	Indéterminé	
SSP3825488	Station service de l'Intermarché	Indéterminé	
SSP3825487	Station-service	En arrêt	
SSP3825486	Travail des métaux	Indéterminé	
SSP3825485	Dépôt de peinture	En arrêt	
SSP3825483	Torréfaction de café	En arrêt	
SSP3825482	Blanchisserie, teinturerie	Indéterminé	
SSP3825475	Station-service	En arrêt	
SSP3825473	Dépôt d'engrais	Indéterminé	
SSP3825472	Travail des métaux, serrurerie	En arrêt	
SSP3825469	Dépôt de Gaz	Indéterminé	
SSP3825463	Atelier d'application de vernis	En arrêt	
SSP3825462	Garage	En arrêt	
SSP3825460	Imprimerie	Indéterminé	
SSP3825459	Usine d'engrais	En arrêt	
SSP3825458	Carrosserie, garage	Indéterminé	
SSP3825457	Menuiserie	En arrêt	
SSP3825454	Décharge Poste de transition au	Indéterminé	
SSP3825453	Dépôt de déchets de métaux et	Indéterminé	
SSP3825451	Négociants en matériaux de	En arrêt	
SSP3825450	Menuiserie	Indéterminé	
SSP3825448	Réfrigération	Indéterminé	
SSP3825446	Entreprise de levage manutention	Indéterminé	
SSP3825445	Dépôt de bitume	En arrêt	
SSP3825444	Transports	Indéterminé	
SSP3825443	Transports	Indéterminé	
SSP3825441	Menuiserie-Ebenisterie(Restauration de	Indéterminé	
SSP3825440	Menuiserie ébénisterie/(ex Garage)	Indéterminé	
SSP3825437	Station-service, tabac	Indéterminé	
SSP3825436	Station-service	En arrêt	
SSP3825433	Dépôt d'acétylène	En arrêt	
SSP3825432	Centrale d'enrobage	Indéterminé	
SSP3825431	Transports	Indéterminé	
SSP3825430	Station-service	Indéterminé	
SSP3825429	Centrale d'enrobage	En arrêt	
SSP3825426	Serrurerie	Indéterminé	
SSP3825424	Fabrication de béton	Indéterminé	
SSP3825422	DLI	En arrêt	
SSP3825421	Réparateur de vélomoteur	En arrêt	
SSP3825420	Menuiserie	Indéterminé	

Identifiant	Nom établissement	Etat	Activité principale
SSP3825419	Chaufferie	Indéterminé	
SSP3825418	Fabrication de cercueils/(ex Menuiserie)	En arrêt	
SSP3825415	Station-service	En arrêt	
SSP3825413	Atelier de galvanoplastie	En arrêt	
SSP3825412	DLI	En arrêt	
SSP3825411	DLI	En arrêt	
SSP3825410	Atelier de construction électro-	Indéterminé	
SSP3825409	Transports	En arrêt	
SSP3825408	Fabrique de meubles	En arrêt	
SSP3825406	Station-service	Indéterminé	
SSP3825405	Travail des métaux	En arrêt	
SSP3825404	SNCF	Indéterminé	
SSP3825403	Atelier de travail des matières plastiques	Indéterminé	
SSP3825402	Dépôt de peinture et pièces de	En arrêt	
SSP3825401	Imprimerie pour emballages	Indéterminé	
SSP3825399	Menuiserie	En arrêt	
SSP3825398	Serrurerie	Indéterminé	
SSP3825397	Carrosserie	Indéterminé	
SSP3825396	Transports	En arrêt	
SSP3825395	Station-service	En arrêt	
SSP3825394	Dépôt de produits chimiques	En arrêt	
SSP3825393	Transports	En arrêt	
SSP3825392	Travail des métaux	En arrêt	
SSP3825391	Dépôt de charbon	En arrêt	
SSP3825390	DLI	Indéterminé	
SSP3825389	Préparation d'aliment composés pour le	En arrêt	
SSP3825388	Dépôt d'engrais et céréales	Indéterminé	
SSP3825385	Menuiserie	Indéterminé	
SSP3825384	Fabrique agglomérée de ciment	En arrêt	
SSP3825383	DLI	En arrêt	
SSP3825382	Station-service	En arrêt	
SSP3825381	Carrosserie, garage	Indéterminé	
SSP3825380	Travaux publics	En arrêt	
SSP3825378	DLI	En arrêt	
SSP3825377	DLI	Indéterminé	
SSP3825375	Menuiserie	En arrêt	
SSP3825374	Menuiserie	En arrêt	
SSP3825373	Blanchisserie, teinturerie	En arrêt	
SSP3825372	Dépôt de goudron	En arrêt	
SSP3825371	Blanchisserie, teinturerie	En arrêt	
SSP3825370	Station-service	En arrêt	
SSP3825369	DLI	Indéterminé	
SSP3825368	Fabrication de literie	En arrêt	
SSP3825367	Tôlerie	En arrêt	
SSP3825366	Menuiserie	En arrêt	

Identifiant	Nom établissement	Etat	Activité principale
SSP3825365	Travail des métaux	En arrêt	
SSP3825364	Menuiserie	En arrêt	
SSP3825363	Dépôt d'engrais	Indéterminé	
SSP3825362	Travail des métaux	En arrêt	
SSP3825361	Travail des métaux	En arrêt	
SSP3825360	Atelier de mécanique	En arrêt	
SSP3825359	Ebenisterie, ex menuiserie	Indéterminé	
SSP3825357	Fabrique de tolerie fine	En arrêt	
SSP3825356	Usine Lesieur	En arrêt	
SSP3825354	Garage	En arrêt	
SSP3825353	Fonderie de zinc sous pression	En arrêt	
SSP3825352	Station service	En arrêt	
SSP3825349	Fabrique d'articles de ferronnerie et de	Indéterminé	
SSP3825348	Station service, garage, ex carrosserie	Indéterminé	
SSP3825347	Blanchisserie, teinturerie	En arrêt	
SSP3825346	Atelier de chaudronnerie	En arrêt	
SSP3825345	Carbonisation par distillation en vase	En arrêt	
SSP3825344	Station-service, café	En arrêt	
SSP3825343	Station-service	En arrêt	
SSP3825342	Fabrique de meubles	En arrêt	
SSP3825341	Garage	En arrêt	
SSP3825340	Garage	Indéterminé	
SSP3825339	Garage, ex station-service	Indéterminé	
SSP3825338	DLI	Indéterminé	
SSP3825336	Usine de papier	Indéterminé	
SSP3825322	Garage	En arrêt	
SSP3825321	Fabrique de biscottes	En arrêt	
SSP3825320	Station-service	En arrêt	
SSP3825319	Dépôt de goudron	En arrêt	
SSP3825318	Usine à Gaz	Indéterminé	
SSP3825317	SNCF	Indéterminé	
SSP3825316	DLI (boulangerie)	En arrêt	
SSP3825315	Menuiserie	En arrêt	
SSP3825314	Station-service	En arrêt	
SSP3825313	DLI	En arrêt	
SSP3825312	Station-service	En arrêt	
SSP3825311	Station-service	En arrêt	
SSP3825310	DLI	En arrêt	
SSP3825309	DLI	En arrêt	
SSP3825308	Station-service, café	En arrêt	
SSP3825307	Garage, ex station-service	Indéterminé	
SSP3825306	DLI	En arrêt	
SSP3825305	DLI	En arrêt	
SSP3825304	Station-service	Indéterminé	
SSP3825303	Laiterie	Indéterminé	

Identifiant	Nom établissement	Etat	Activité principale
SSP3825302	DLI	En arrêt	
SSP3825301	Atelier de réparation de matériel de	En arrêt	
SSP3825300	SNCF	Indéterminé	
SSP3825299	Four à faïence	En arrêt	
SSP3825298	Fonderie de suifs	En arrêt	
SSP3825297	Fabrique d'engrais et dépôt de vidange	En arrêt	
SSP3825296	Usine de produits chimiques	En arrêt	
SSP3825295	Dépôt d'huiles de pétrole	En arrêt	
SSP3825294	Dépotoir à vidanges	En arrêt	
SSP3824434	Fabrique de matériel roulant	Indéterminé	
SSP3824427	Atelier de construction frigorifique	Indéterminé	
SSP3824426	Fabrique d'engrais	Indéterminé	
SSP3824425	Industrie chimique	Indéterminé	
SSP601023	BRANGEON RECYCLAGE ATLANTIQUE	En arrêt	
SSP595316	PARQUETERIE DE FRANCE (ex	En arrêt	
SSP595110	KEOLIS TOURS à SPDC	En arrêt	
SSP593804	PRIMAGAZ CGP	En arrêt	
SSP593783	GAZARMOR	En arrêt	





RÉPUBLIQUE  
FRANÇAISE

Liberté  
Égalité  
Fraternité



QUE FAIRE  
EN CAS D'...

Premier risque naturel en France, les inondations concernent une très grande majorité des territoires français.

# INONDATION ?

## Avant une inondation

- **RENSEIGNEZ-VOUS** auprès de la **mairie** sur le type d'inondation qui vous concerne et les mesures de protection (lieux d'hébergement en cas d'évacuation, etc.)
- **FAITES RÉALISER** un **diagnostic** de vulnérabilité de votre maison
- **PRÉPAREZ** votre **kit d'urgence 72 heures** avec les objets et articles essentiels
- **PRÉVOYEZ** les dispositifs de **protection à installer** : sacs de sable, barrières amovibles (batardeaux) et le matériel pour surélever les meubles
- **AMÉNAGEZ** une **zone refuge** à l'étage, avec une ouverture permettant l'évacuation **OU IDENTIFIEZ** un lieu à proximité pour vous réfugier



## Quand une inondation est annoncée et que l'eau monte

- **ÉLOIGNEZ-VOUS** des cours d'eau, des berges et des ponts
- **REPORTEZ** tous vos déplacements, que ce soit à pied ou en voiture
- **N'ALLEZ PAS CHERCHER** vos enfants à l'école ou à la crèche : ils y sont en sécurité
- **INFORMEZ-VOUS** sur les sites Météo-France et Vigicrues
- **INSTALLEZ** les dispositifs de protection, sans vous mettre en danger, et placez en hauteur les produits polluants
- **COUPEZ**, si possible, les réseaux de gaz, d'électricité et de chauffage
- **RÉFUGIEZ-VOUS** dans un bâtiment, en hauteur ou à l'étage, avec le kit d'urgence 72 heures
- **NE DESCENDEZ PAS** dans les sous-sols ou les parkings souterrains

## Pendant toute la durée de l'inondation



**NE PRENEZ PAS VOTRE VOITURE**, 30 cm d'eau suffisent à emporter une voiture



**ÉVITEZ DE TÉLÉPHONER** afin de laisser les réseaux disponibles pour les secours



**RESTEZ À L'ABRI**, n'évacuez votre domicile que sur ordre des autorités



**RESTEZ À L'ÉCOUTE** des consignes des autorités



RÉPUBLIQUE  
FRANÇAISE

Liberté  
Égalité  
Fraternité



QUE FAIRE  
EN CAS DE...

Le séisme est le risque naturel majeur potentiellement le plus meurtrier, tant par ses effets directs (chutes d'objets et effondrement de bâtiments) qu'indirects (mouvements de terrain, tsunami, etc.).

# SÉISME ?

## Avant les secousses, préparez-vous

- **REPÉREZ les endroits où vous protéger :** loin des fenêtres, sous un meuble solide
- **FIXEZ les appareils et meubles lourds** pour éviter qu'ils ne soient projetés ou renversés
- **PRÉPAREZ VOTRE KIT D'URGENCE 72H** avec les objets et articles essentiels
- **FAITES RÉALISER UN DIAGNOSTIC de vulnérabilité** de votre bâtiment



## Pendant les secousses

- **ABRITEZ-VOUS PRÈS D'UN MUR**, d'une structure porteuse ou sous des meubles solides
- **ELOIGNEZ-VOUS DES FENÊTRES** pour éviter les bris de verre
- Si vous êtes en rez-de-chaussée ou à proximité d'une sortie, **ÉLOIGNEZ-VOUS DU BÂTIMENT**
- **NE RESTEZ PAS PRÈS DES LIGNES ÉLECTRIQUES** ou d'ouvrages qui pourraient s'effondrer (ponts, corniches, ...)
- **EN VOITURE, NE SORTEZ PAS** et arrêtez-vous à distance des bâtiments
- **RESTEZ ATTENTIF :** après une première secousse, il peut y avoir des répliques



## Après les secousses



**SORTEZ DU BÂTIMENT**, évacuez par les escaliers et éloignez-vous de ce qui pourrait s'effondrer



**ELOIGNEZ-VOUS DES CÔTES** et rejoignez les hauteurs : un séisme peut provoquer un tsunami



**ÉVITEZ DE TÉLÉPHONER** afin de laisser les réseaux disponibles pour les secours



**RESTEZ À L'ÉCOUTE** des consignes des autorités



RÉPUBLIQUE  
FRANÇAISE

Liberté  
Égalité  
Fraternité



QUE FAIRE  
EN CAS D'...

Un accident industriel peut exposer la population et l'environnement à des effets thermiques, toxiques ou de surpression, jusqu'à plusieurs dizaines de kilomètres du lieu de l'accident.

# ACCIDENT INDUSTRIEL ?

Si vous vivez dans une zone à risques industriels majeurs

- **DEMANDEZ À VOTRE MAIRIE** les brochures d'information éditées par l'industriel en lien avec la **préfecture** : elles informent sur les signaux d'alerte et indiquent la conduite à tenir
- **IDENTIFIEZ LE SIGNAL NATIONAL D'ALERTE** pour le reconnaître en cas d'événement
- **PRÉPAREZ VOTRE KIT D'URGENCE 72h** et munissez-vous de gros scotch

Alerte



Fin d'alerte



En cas d'accident industriel, dès que vous entendez le signal sonore d'alerte

- **METTEZ-VOUS À L'ABRI** dans un bâtiment en dur, fermez portes et fenêtres
- **ELOIGNEZ-VOUS DES FENÊTRES** afin de vous protéger des éclats de verre éventuels
- **CALFEUTREZ AVEC LE GROS SCOTCH LES OUVERTURES ET LES AÉRATIONS**, arrêtez la ventilation et la climatisation
- **EN CAS DE GÊNE RESPIRATOIRE** respirez à travers un linge humide
- **SI VOUS ÊTES DANS VOTRE VÉHICULE**, gagnez un bâtiment le plus rapidement possible
- **N'ALLEZ PAS CHERCHER VOS ENFANTS**, ils sont pris en charge par les équipes pédagogiques ou les secours



Jusqu'à la fin de l'alerte



**RESTEZ À L'ÉCOUTE**  
des consignes des autorités



**ÉVITEZ DE TÉLÉPHONER**  
afin de laisser les réseaux disponibles pour les secours



**RESTEZ À L'ABRI**,  
n'évacuez votre domicile que sur ordre des autorités



**NE FUMEZ PAS**,  
évités toute flamme ou étincelle