

# GÉORISQUES

## Rapport de risques

 **Commune recherchée :**

92150 Suresnes

Ce rapport de risques est délivré à titre informatif.  
Il a pour but de vous montrer une vision simplifiée des risques naturels et technologiques situés près de chez vous.

Vous pouvez consulter nos conditions d'utilisation sur :  
[georisques.gouv.fr/cgu](https://georisques.gouv.fr/cgu)

## 6 Risques naturels identifiés :



INONDATION

 sur ma commune :

EXISTANT



REMONTÉE DE NAPPE

 sur ma commune :

EXISTANT



SÉISME

 sur ma commune :

FAIBLE



MOUVEMENTS DE TERRAIN

 sur ma commune :

EXISTANT



RETRAIT GONFLEMENT DES  
ARGILES

 sur ma commune :

IMPORTANT



RADON

 sur ma commune :

FAIBLE

## 2 Risques technologiques identifiés :



CANALISATIONS DE TRANSPORT  
DE MATIÈRES DANGEREUSES

 sur ma commune :

CONCERNÉ



POLLUTION DES SOLS

 sur ma commune :

CONCERNÉ

# Risque d'inondation sur Suresnes

## Risque sur la commune **EXISTANT**

L'inondation est une submersion, rapide ou lente, d'une zone habituellement hors de l'eau.



## Informations détaillées :



### **PPRN : PPRI de la Seine**

Le plan de prévention des risques naturels (PPRN) de type Inondation nommé PPRI de la Seine a été approuvé sur votre commune.

Date de prescription : 29/05/1998

Date d'approbation : 09/01/2004

Le PPR couvre les aléas suivant :

#### Inondation

Par une crue à débordement lent de cours d'eau

Le plan de prévention des risques est un document réalisé par l'État qui interdit de construire dans les zones les plus exposées et encadre les constructions dans les autres zones exposées.

Pour avoir tous les détails sur votre PPR, vous pouvez consulter le site de votre préfecture.



### **TRI : TRI Métropole Francilienne**

Un territoire à risque important d'inondation (TRI) est une zone où les enjeux potentiellement exposés aux inondations sont les plus importants. L'identifiant de votre TRI est : 93DRIEE\_IF20140001



### **AZI : La Seine**

L'atlas des zones inondables (AZI) vise à faciliter la connaissance des risques d'inondations par les collectivités territoriales, les services de l'État et le public.

# Risque d'inondation sur Suresnes



## PAPI : PAPI Seine et Marne Francilienne

Votre commune bénéficie d'un programme d'actions de prévention des inondations (PAPI) dont l'identifiant est 95DRIEE\_IF20190001.

Il couvre les aléas et sous aléas :

[Inondation](#)

[Par une crue à débordement lent de cours d'eau](#)

Ce programme vise à réduire les conséquences des inondations sur les personnes et les biens. Un PAPI peut ouvrir droit à des subventions au profit des habitants et les petites entreprises, pour les aides à réaliser des travaux de réduction de la vulnérabilité de leur habitation ou de leur bâtiment.



## DDRM : DDRM92

Dans son Dossier Départemental des Risques Majeurs (DDRM), la préfecture a classé votre commune à risque pour les aléas et sous aléas :

[Inondation](#)

## 5 inondations classées en catastrophe naturelle dans ma commune :

Une CATNAT est une Catastrophe Naturelle, liée à un phénomène ou conjonction de phénomènes dont les effets sont particulièrement dommageables. Lorsqu'une catastrophe naturelle frappe un territoire, on dit que "le territoire est en état de catastrophe naturelle".

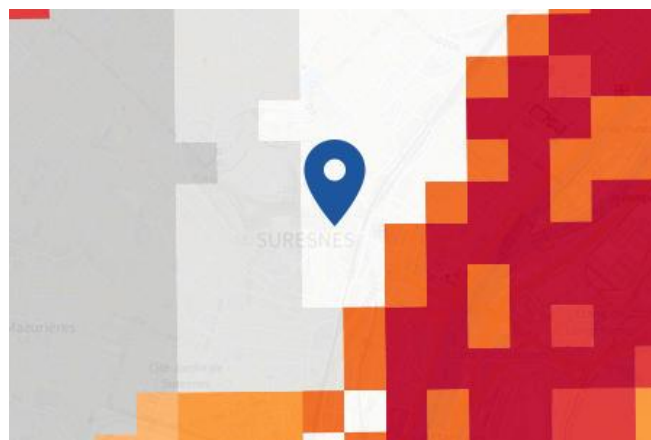
Code NOR	Libellé	Début le	Sur le journal officiel du
INTE2127287A	Inondations et/ou Coulées de Boue	22/06/2021	28/09/2021
INTE2119792A	Inondations et/ou Coulées de Boue	04/06/2021	02/07/2021
INTE2016904A	Inondations et/ou Coulées de Boue	09/05/2020	29/07/2020
INTE9900627A	Mouvement de Terrain	25/12/1999	30/12/1999
INTE9700555A	Inondations et/ou Coulées de Boue	05/08/1997	30/12/1997

# Risque de remontées de nappe sur Suresnes

## Risque sur la commune **EXISTANT**

Une inondation par remontée de nappe se produit lorsque la nappe phréatique (le réservoir d'eau souterrain) sature le sol et remonte à la surface, souvent après des pluies prolongées ou des crues.

Les remontées de nappes peuvent provoquer l'inondation de caves et engendrer l'endommagement du bâti, notamment du fait d'infiltrations dans les murs. A long terme, des infiltrations dans les murs peuvent désagréger les mortiers. Il faut être très prudent lors des opérations de pompage lorsque des caves ont été inondées afin de ne pas fragiliser les murs à cause d'une différence de pression exercée par l'eau.



 Zones potentiellement sujettes aux débordements de nappe fiabilité FORTE	 Zones potentiellement sujettes aux inondations de cave fiabilité FORTE	 Pas de débordement de nappe ni d'inondations de cave fiabilité FORTE
 Zones potentiellement sujettes aux débordements de nappe fiabilité MOYENNE	 Zones potentiellement sujettes aux inondations de cave fiabilité MOYENNE	 Pas de débordement de nappe ni d'inondations de cave fiabilité MOYENNE
 Zones potentiellement sujettes aux débordements de nappe fiabilité FAIBLE	 Zones potentiellement sujettes aux inondations de cave fiabilité FAIBLE	 Pas de débordement de nappe ni d'inondations de cave fiabilité FAIBLE
 Zones potentiellement sujettes aux débordements de nappe fiabilité INCONNUE	 Zones potentiellement sujettes aux inondations de cave fiabilité INCONNUE	 Pas de débordement de nappe ni d'inondations de cave fiabilité INCONNUE

## Informations détaillées :



### REMONTÉE DE NAPPES :

Votre niveau d'exposition aux remontées de nappes est : Zones potentiellement sujettes aux débordements de nappe.

L'indication de fiabilité associé à votre zone est : FORTE



### PAPI : PAPI Seine et Marne Francilienne

Votre commune bénéficie d'un programme d'actions de prévention des inondations (PAPI) dont l'identifiant est 95DRIIE\_IF20190001.

Il couvre les aléas et sous aléas :

[Inondation](#)

[Par une crue à débordement lent de cours d'eau](#)

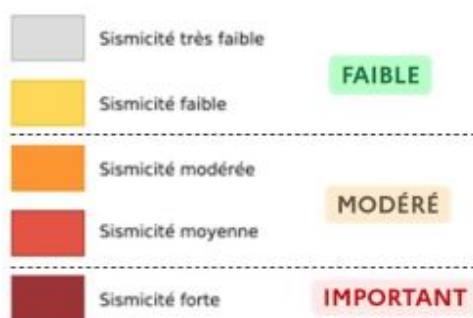
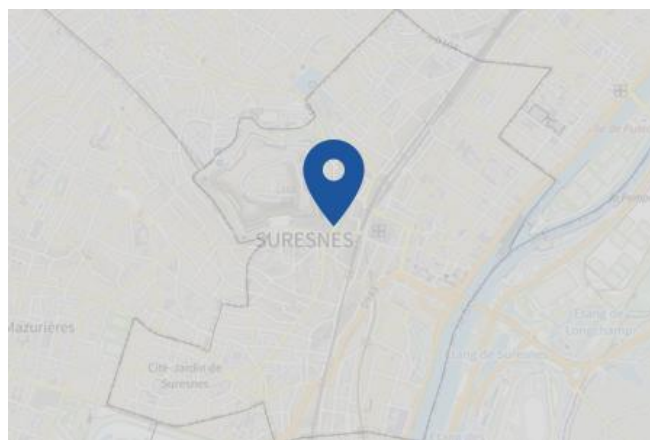
Ce programme vise à réduire les conséquences des inondations sur les personnes et les biens. Un PAPI peut ouvrir droit à des subventions au profit des habitants et les petites entreprises, pour les aides à réaliser des travaux de réduction de la vulnérabilité de leur habitation ou de leur bâtiment.

# Risque de séisme sur Suresnes

## Risque sur la commune **FAIBLE**

Les tremblements de terre naissent généralement dans les profondeurs de l'écorce terrestre et causent des secousses plus ou moins violentes à la surface du sol. Généralement engendrés par la reprise d'un mouvement tectonique le long d'une faille, ils peuvent avoir pour conséquence d'autres phénomènes : mouvements de terrain, raz de marée, liquéfaction des sols (perte de portance), effet hydrologique.

Certains sites, en fonction de leur relief et de la nature du sol, peuvent amplifier les mouvements créés par le séisme. On parle alors d'effet de site. On caractérise un séisme par sa magnitude (énergie libérée) et son intensité (effets observés ou ressentis par l'homme, ampleurs des dégâts aux constructions).



## Informations détaillées :



### **SÉISME : Échelle règlementaire et obligations associées**

Sur l'échelle règlementaire, à votre adresse, le risque sismique est de **1/5**.

Pour votre sécurité, à partir d'un risque de niveau 2, des obligations en cas de travaux ou de construction sont liées à prévenir votre risque sismique. Vous pouvez les consulter sur cette fiche.

# Risque de mouvements de terrain sur Suresnes

## Risque sur la commune **EXISTANT**

Les mouvements de terrain regroupent un ensemble de déplacements, plus ou moins brutaux, du sol ou du sous-sol.

Les volumes en jeu peuvent aller de quelques mètres cubes à plusieurs millions de mètres cubes.

Les déplacements peuvent être lents (quelques millimètres par an) à très rapides (quelques centaines de mètres par jour).

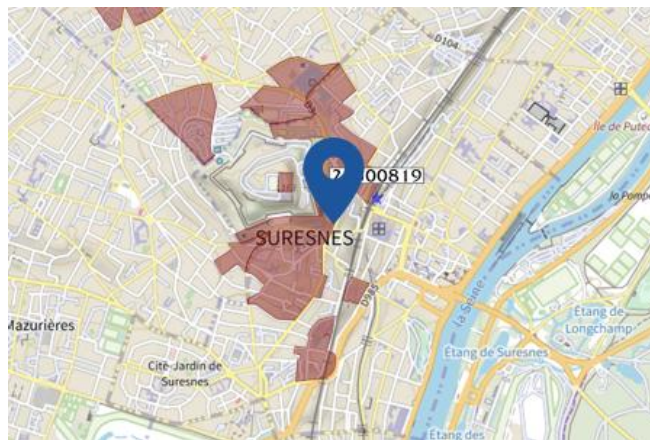
Généralement, les mouvements de terrain mobilisant un volume important sont peu rapides. Ces phénomènes sont souvent très destructeurs, car les aménagements humains y sont très sensibles et les dommages aux biens sont considérables et souvent irréversibles.

Pour les départements 78, 91, 95 ainsi que Paris-Petite couronne les données cavités ne sont pas présentées sur le portail Géorisques. Nous vous invitons, si vous souhaitez plus d'information pour ces zones géographiques, à consulter les sites suivants :

- Paris petite couronne : <https://www.paris.fr/pages/tout-savoir-sur-les-sous-sols-2317/>
- Départements 78,91,95 : [www.igc-versailles.fr/](http://www.igc-versailles.fr/)

### Les types de risques mouvements de terrain à ma commune:

- Affaissements et effondrements d'origine anthropique (anciennes carrières souterraines, hors mines) : Cavités souterraines formées naturellement, générant des vides dont les toits sont susceptibles de rompre subitement



 Cave	 Carrière	 Naturelle	 Indéterminée
 Galerie	 Ouvrage Civil	 Ouvrage militaire	 Puits
 Souterrain	 Glissement	 Erosion des berges	 Effondrement
 Coulee	 Eboulement		

### Informations détaillées :



#### PPRN : R111.3 sur la commune Suresnes

Le plan de prévention des risques naturels (PPRN) de type Mouvements de terrain nommé R111.3 sur la commune Suresnes a été approuvé sur votre commune.

Date de prescription : 31/07/1984

Date d'approbation : 07/08/1985

Le PPR couvre les aléas suivant :

**Mouvement de terrain**

**Affaissements et effondrements d'origine anthropique (anciennes carrières souterraines, hors mines)**

Le plan de prévention des risques est un document réalisé par l'État qui interdit de construire dans les zones les plus exposées et encadre les constructions dans les autres zones exposées.

Pour avoir tous les détails sur votre PPR, vous pouvez consulter le site de votre préfecture.



#### DDRM : DDRM92

Dans son Dossier Départemental des Risques Majeurs (DDRM), la préfecture a classé votre commune à risque pour les aléas et sous aléas :

**Mouvement de terrain**

**Tassements différentiels**

**Affaissements et effondrements d'origine anthropique (anciennes carrières souterraines, hors mines)**

### 1 Mouvements de terrain classés en catastrophe naturelle dans ma commune :

Une CATNAT est une Catastrophe Naturelle, liée à un phénomène ou conjonction de phénomènes dont les effets sont particulièrement dommageables. Lorsqu'une catastrophe naturelle frappe un territoire, on dit que "le territoire est en état de catastrophe naturelle".

# Risque de mouvements de terrain sur Suresnes

Code NOR	Libellé	Début le	Sur le journal officiel du
INTE9900627A	Mouvement de Terrain	25/12/1999	30/12/1999

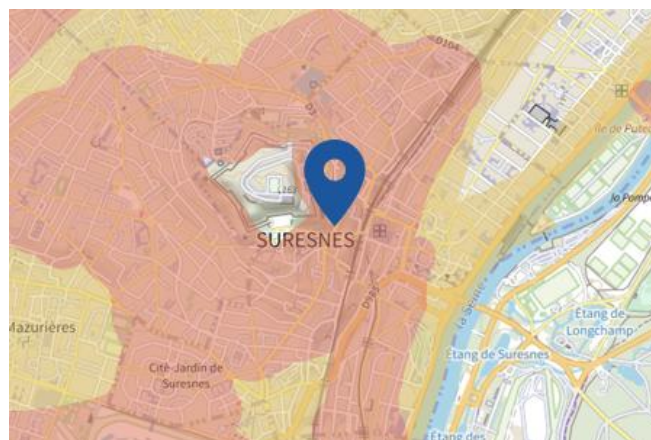
Liste des mouvements de terrain recensés dans un rayon de 100m en annexe 1.



# Risque de retrait gonflement des argiles sur Suresnes

## Risque sur la commune **IMPORTANT**

Les sols qui contiennent de l'argile gonflent en présence d'eau (saison des pluies) et se tassent en saison sèche. Ces mouvements de gonflement et de rétraction du sol peuvent endommager les bâtiments (fissuration). Les maisons individuelles qui n'ont pas été conçues pour résister aux mouvements des sols argileux peuvent être significativement endommagées. C'est pourquoi le phénomène de retrait et de gonflement des argiles est considéré comme un risque naturel. Le changement climatique, avec l'aggravation des périodes de sécheresse, augmente ce risque.



## Informations détaillées :



### **RGA : Échelle réglementaire et obligations associées**

Sur l'échelle réglementaire, à votre adresse, le risque de gonflement des argiles et de 2/3.  
Pour votre sécurité, des obligations en cas de travaux ou de construction sont liées à prévenir le risque.

## 3 sécheresses classées en catastrophe naturelle dans ma commune :

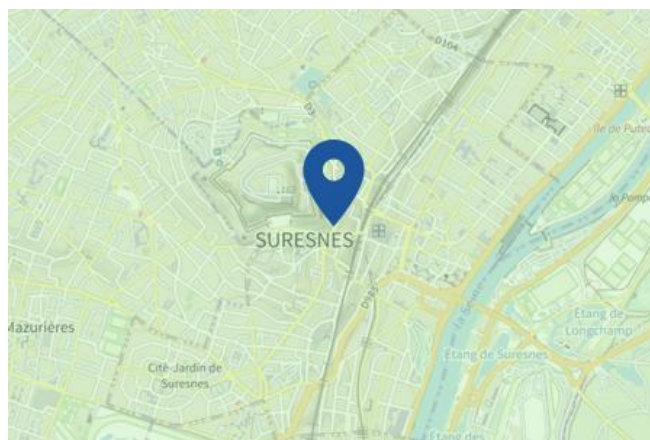
Une CATNAT est une Catastrophe Naturelle, liée à un phénomène ou conjonction de phénomènes dont les effets sont particulièrement dommageables. Lorsqu'une catastrophe naturelle frappe un territoire, on dit que "le territoire est en état de catastrophe naturelle".

Code NOR	Libellé	Début le	Sur le journal officiel du
INTE2118485A	Sécheresse	01/07/2020	09/07/2021
INTE1935645A	Sécheresse	01/10/2018	19/12/2019
INTE0400656A	Sécheresse	01/07/2003	26/08/2004

# Risque radon sur Suresnes

 Risque sur la commune **FAIBLE**

Le radon est un gaz radioactif naturel. Il est présent dans le sol, l'air et l'eau. Il présente principalement un risque sanitaire pour l'homme lorsqu'il s'accumule dans les bâtiments.



## Informations détaillées :



### **RADON : Potentiel radon faible : recommandations et obligations**

Sur l'échelle réglementaire dans votre commune, le potentiel radon est de **1/3**.

Pour votre sécurité, lorsque le potentiel radon est élevé (niveau 3), il existe des recommandations et une obligation d'informer les acquéreurs ou locataires. Vous pouvez les consulter sur cette fiche.

# Canalisations de transport de matières dangereuses sur Suresnes

 Risque sur la commune **CONCERNÉ**

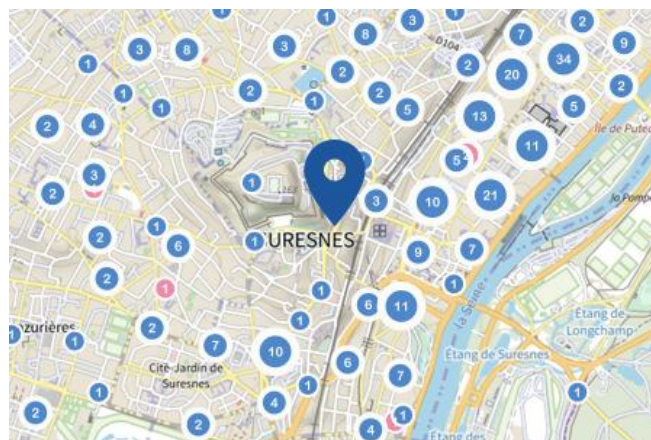
Les canalisations sont fixes et protégées. En général, elles sont enterrées à au moins 80 cm de profondeur. Les canalisations sont utilisées pour le transport sur grandes distances du gaz naturel (gazoducs), des hydrocarbures liquides ou liquéfiés (oléoducs, pipelines), de certains produits chimiques (éthylène, propylène...) et de la saumure (saumoduc).



# Risque de pollution des sols sur Suresnes

## Risque sur la commune **CONCERNÉ**

Un site pollué est un site qui, du fait d'anciens dépôts de déchets ou d'infiltration de substances polluantes, présente une pollution susceptible de provoquer une nuisance ou un risque pérenne pour les personnes ou l'environnement.



## Informations détaillées :



### SIS :

Votre commune contient un secteur d'information sur les sols (SIS) pouvant occasionner des obligations et des restrictions d'usage.  
Renseignez vous auprès de votre mairie.

Liste des sites pollués ou potentiellement pollués recensés dans un rayon de 250m en annexe 2.

Liste des anciens sites industriels ou activités de service recensés dans un rayon de 500m en annexe 3.

## Annexe 1 : Liste des mouvements de terrain recensés dans un rayon de 100m

1 mouvements de terrain recensés dans la commune

Identifiant	Type	Lieu
22300819	Effondrement / Affaissement	SURESNES

## Annexe 2 : Liste des sites pollués ou potentiellement pollués recensés dans un rayon de 250m

Les tableaux ci-dessous répertorient les sites pollués ou potentiellement pollués ainsi que les anciens sites industriels ou activités de service (base de données CASIAS) sur votre commune.

3 sites pollués ou potentiellement pollués à moins de 250m

Identifiant	Nom établissement	Statut instruction
SSP040003701	Cessation d'activité	En cours
SSP000343001	LOUIS BLERIOT	Clôturée
SSP000342901	JEAN MACE	Clôturée

## Annexe 3 : Liste des anciens sites industriels ou activités de service recensés dans un rayon de 500m

172 anciens sites industriels ou activités de service à moins de 500m

Identifiant	Nom établissement	Etat	Activité principale
SSP3888940	Réparation de moteurs électriques et	En arrêt	
SSP3888738	Garage - Carrosserie - Peinture	Indéterminé	
SSP3888734	Installation de desserte de carburants.	Indéterminé	
SSP3888700		En arrêt	
SSP3888589	Station-service	En arrêt	
SSP3888557		Indéterminé	
SSP3888445		Indéterminé	
SSP3888423		Indéterminé	
SSP3888359	Distribution d'eau	Indéterminé	
SSP3888289	Atelier du service d'entretien et	Indéterminé	
SSP3888288		Indéterminé	
SSP3888287		En arrêt	
SSP3888257	Industrie de l'aéronautique et de	En arrêt	
SSP3888248		En arrêt	
SSP3888186	Garage - Carrosserie - Peinture	En arrêt	
SSP3888182	Atelier de fabrication de prismes en	En arrêt	
SSP3888177	Garage De Lattre - SIMCA	Indéterminé	
SSP3888124	Pressing	En arrêt	
SSP3888081	Pressing	Indéterminé	
SSP3888078		En arrêt	
SSP3888025	Garage - Carrosserie	Indéterminé	
SSP3887951	Garage - Station-service	Indéterminé	
SSP3887950	Garage - Station-service	En arrêt	
SSP3887949	Garage	En arrêt	
SSP3887906	Garage	Indéterminé	
SSP3887879		Indéterminé	
SSP3887864	Garage	Indéterminé	
SSP3887851		Indéterminé	
SSP3887839	Station-service	En arrêt	
SSP3887806	Fonderie	En arrêt	
SSP3887750	Garage	Indéterminé	
SSP3887717	Usines Pagès	Indéterminé	
SSP3887697	Garage	Indéterminé	
SSP3887679		Indéterminé	
SSP3887675		Indéterminé	
SSP3887658	Garage	Indéterminé	
SSP3887656		En arrêt	
SSP3887420		En arrêt	

Identifiant	Nom établissement	Etat	Activité principale
SSP3887419		En arrêt	
SSP3887413	Blanchisserie libre-service - Lavage	En arrêt	
SSP3887386	Construction métallique	En arrêt	
SSP3887385	Pressing	En arrêt	
SSP3887384	Garage	En arrêt	
SSP3887383	Carrosserie	En arrêt	
SSP3887382		En arrêt	
SSP3887381	Imprimerie	En arrêt	
SSP3887380	Garage - Carrosserie - Peinture	En arrêt	
SSP3887379	Garage	Indéterminé	
SSP3887378	Garage	En arrêt	
SSP3887320		Indéterminé	
SSP3887285	Garage	En arrêt	
SSP3887280		En arrêt	
SSP3887279	Laboratoire d'électronique + siège social	En arrêt	
SSP3887270		En arrêt	
SSP3887051		En arrêt	
SSP3887017	Fabrication, transformation et/ou dépôt	En arrêt	
SSP3886993	Station-service Shell	En arrêt	
SSP3886981	Garage	En arrêt	
SSP3886973	Fabrication de ressort	En arrêt	
SSP3886970	Moulage par injection de matières	En arrêt	
SSP3886939	Fabrication de coutellerie, d'outillage et	En arrêt	
SSP3886903	Décolletage	En arrêt	
SSP3886797	anc. Garage	En arrêt	
SSP3886730	Fonderie	En arrêt	
SSP3886653		En arrêt	
SSP3886642	Carrosserie	En arrêt	
SSP3886641	Garage	En arrêt	
SSP3886632	Sérigraphie - Gravure	En arrêt	
SSP3886631		En arrêt	
SSP3886606	Imprimerie	En arrêt	
SSP3886605	Fabrication de matériels électriques	En arrêt	
SSP3886559	Dépôt de carrelage	En arrêt	
SSP3886534	Atelier de chaudronnerie	En arrêt	
SSP3886531	anc. Station-service	En arrêt	
SSP3886500	Garage	En arrêt	
SSP3886420	Garage	En arrêt	
SSP3886415	Garage	En arrêt	
SSP3886399		En arrêt	
SSP3886383		En arrêt	
SSP3886354	Atelier	En arrêt	
SSP3886350	Pressing - Laverie	En arrêt	
SSP3886345	Garage automobile	Indéterminé	
SSP3886328		En arrêt	



Identifiant	Nom établissement	Etat	Activité principale
SSP3886324	Industrie automobile	En arrêt	
SSP3886323	Fabrication de parfums	En arrêt	
SSP3886322	Atelier	En arrêt	
SSP3886214	Usine	En arrêt	
SSP3886195	Atelier de traitement de surface	En arrêt	
SSP3886179	Garage	En arrêt	
SSP3886161		En arrêt	
SSP3886090		En arrêt	
SSP3886089	Hôpital	Indéterminé	
SSP3886088	Fort du Mont Valérien	Indéterminé	
SSP3886087	Laboratoires pharmaceutiques	Indéterminé	
SSP3886086	Industrie de l'aéronautique et de	Indéterminé	
SSP3886085	Constructeur automobiles	En arrêt	
SSP3886084	Construction de moteurs pour aéronefs	En arrêt	
SSP3886083		En arrêt	
SSP3886082	Industrie pharmaceutique	Indéterminé	
SSP3885999	Dépôt de ciment	En arrêt	
SSP3885996	Garage	En arrêt	
SSP3885970		En arrêt	
SSP3885953	Atelier de travail des métaux	En arrêt	
SSP3885847	Garage du Pont	En arrêt	
SSP3885791	Blanchisserie	En arrêt	
SSP3885787	Fabrication d'articles en caoutchouc	En arrêt	
SSP3885779	Usines Automobiles	En arrêt	
SSP3885778		En arrêt	
SSP3885759		En arrêt	
SSP3885750	Laverie	En arrêt	
SSP3885697	Garage	En arrêt	
SSP3885695	Entreprise publicitaire	En arrêt	
SSP3885694	Garage	En arrêt	
SSP3885693		En arrêt	
SSP3885692	Laboratoire pharmaceutique	En arrêt	
SSP3885691	Etablissement scolaire	En arrêt	
SSP3885690		En arrêt	
SSP3885662		En arrêt	
SSP3885661		En arrêt	
SSP3885632		En arrêt	
SSP3885622		En arrêt	
SSP3885585	Appareils Mesureurs Automatiques pour	En arrêt	
SSP3885576	Manufacture de caisses en bois et carton	En arrêt	
SSP3885564	Société de spécialités aéronautiques	En arrêt	
SSP3885523	Garage Poids Lourds	En arrêt	
SSP3885522	Société Nationale des Automobiles	En arrêt	
SSP3885521	Chaudronnerie	En arrêt	
SSP3885520	Garage - Concessionnaire	En arrêt	

Identifiant	Nom établissement	Etat	Activité principale
SSP3885485	Outillage et joints industriels	En arrêt	
SSP3885476	Transporteur routier	En arrêt	
SSP3885471	Garage Vicidomini et Marco	En arrêt	
SSP3885456	Laboratoire	En arrêt	
SSP3885423	Atelier	Indéterminé	
SSP3885400	Usine	En arrêt	
SSP3885347	Atelier de peinture	En arrêt	
SSP3885346	Atelier et garage municipaux - Bureaux	Indéterminé	
SSP3885342	Imprimerie	En arrêt	
SSP3885341		En arrêt	
SSP3885340	Atelier de serrurerie générale	En arrêt	
SSP3885337	Traitement de surface	Indéterminé	
SSP3885071	Atelier de tôlerie	En arrêt	
SSP3885069	Réparation Mécanique	En arrêt	
SSP3885027	Dossier à revoir	En arrêt	
SSP3885026		En arrêt	
SSP3885014	Cuisson d'encre	En arrêt	
SSP3884981	Station de transit d'ordures	En arrêt	
SSP3884924	Construction de véhicules	En arrêt	
SSP3884861	Ferrailleur	En arrêt	
SSP3884791	Industrie mécanique et Carrosserie	En arrêt	
SSP3884729	Garage et Station-service	En arrêt	
SSP3884693	Constructeur automobiles	Indéterminé	
SSP3884638	Atelier de traitement de surface	En arrêt	
SSP3884637	Société de climatisation de Suresnes,	En arrêt	
SSP3884636	Laboratoire de chimie	En arrêt	
SSP3884566	Atelier de travail des métaux	En arrêt	
SSP3884385		En arrêt	
SSP3884328		En arrêt	
SSP3884326	Société des laboratoires de	En arrêt	
SSP3884309	Garage	En arrêt	
SSP3884302		En arrêt	
SSP3884290	GARAGE	En arrêt	
SSP3884265	Fabrication de parfums	En arrêt	
SSP3884256	Usine de traitement des métaux	En arrêt	
SSP3884236		En arrêt	
SSP3884235	Application du carbure de tungstène	En arrêt	
SSP3884215	Blanchisserie	En arrêt	
SSP3884185	Traitement électrolytique des métaux	En arrêt	
SSP3884172	Tubes médicaux en matière plastique	En arrêt	
SSP3884170	Pressing Laverie automatique	En arrêt	
SSP3884153	Fabrication d'objets en plastiques	En arrêt	
SSP3884145	Fabrication de serrures en aluminium	En arrêt	
SSP3884143	Garage	En arrêt	





RÉPUBLIQUE  
FRANÇAISE

Liberté  
Égalité  
Fraternité



QUE FAIRE  
EN CAS D'...

Premier risque naturel en France, les  
inondations concernent une très grande  
majorité des territoires français.

# INONDATION ?

## Avant une inondation

- **RENSEIGNEZ-VOUS** auprès de la **mairie** sur le type d'inondation qui vous concerne et les mesures de protection (lieux d'hébergement en cas d'évacuation, etc.)
- **FAITES RÉALISER** un **diagnostic** de vulnérabilité de votre maison
- **PRÉPAREZ** votre **kit d'urgence 72 heures** avec les objets et articles essentiels
- **PRÉVOYEZ** les dispositifs de **protection à installer** : sacs de sable, barrières amovibles (batardeaux) et le matériel pour surélever les meubles
- **AMÉNAGEZ** une **zone refuge** à l'étage, avec une ouverture permettant l'évacuation **OU IDENTIFIEZ** un lieu à proximité pour vous réfugier

## Quand une inondation est annoncée et que l'eau monte

- **ÉLOIGNEZ-VOUS** des cours d'eau, des berges et des ponts
- **REPORTÉZ** tous vos déplacements, que ce soit à pied ou en voiture
- **N'ALLEZ PAS CHERCHER** vos enfants à l'école ou à la crèche : ils y sont en sécurité
- **INFORMEZ-VOUS** sur les sites Météo-France et Vigicrues
- **INSTALLEZ** les dispositifs de protection, sans vous mettre en danger, et placez en hauteur les produits polluants
- **COUPEZ**, si possible, les réseaux de gaz, d'électricité et de chauffage
- **RÉFUGIEZ-VOUS** dans un bâtiment, en hauteur ou à l'étage, avec le kit d'urgence 72 heures
- **NE DESCENDEZ PAS** dans les sous-sols ou les parkings souterrains

## Pendant toute la durée de l'inondation



**NE PRENEZ PAS VOTRE VOITURE**, 30 cm d'eau suffisent à emporter une voiture



**ÉVITEZ DE TÉLÉPHONER** afin de laisser les réseaux disponibles pour les secours



**RESTEZ À L'ABRI**, n'évacuez votre domicile que sur ordre des autorités



**RESTEZ À L'ÉCOUTE** des consignes des autorités

**POUR EN SAVOIR PLUS :** [georisques.gouv.fr](http://georisques.gouv.fr)





RÉPUBLIQUE  
FRANÇAISE

Liberté  
Égalité  
Fraternité



QUE FAIRE  
EN CAS DE...

Le séisme est le risque naturel majeur potentiellement le plus meurtrier, tant par ses effets directs (chutes d'objets et effondrement de bâtiments) qu'indirects (mouvements de terrain, tsunami, etc.).

# SÉISME ?

## Avant les secousses, préparez-vous

- **REPÉREZ les endroits où vous protéger :**  
loin des fenêtres, sous un meuble solide
- **FIXEZ les appareils et meubles lourds**  
pour éviter qu'ils ne soient projetés ou renversés
- **PRÉPAREZ VOTRE KIT D'URGENCE 72H**  
avec les objets et articles essentiels
- **FAITES RÉALISER UN DIAGNOSTIC de vulnérabilité** de votre bâtiment



## Pendant les secousses

- **ABRITEZ-VOUS PRÈS D'UN MUR**, d'une structure porteuse ou sous des meubles solides
- **ELOIGNEZ-VOUS DES FENÊTRES** pour éviter les bris de verre
- Si vous êtes en rez-de-chaussée ou à proximité d'une sortie, **ÉLOIGNEZ-VOUS DU BÂTIMENT**
- **NE RESTEZ PAS PRÈS DES LIGNES ÉLECTRIQUES** ou d'ouvrages qui pourraient s'effondrer (ponts, corniches, ...)
- **EN VOITURE, NE SORTEZ PAS** et arrêtez-vous à distance des bâtiments
- **RESTEZ ATTENTIF** : après une première secousse, il peut y avoir des répliques



## Après les secousses



**SORTEZ DU BÂTIMENT**, évacuez par les escaliers et éloignez-vous de ce qui pourrait s'effondrer



**ELOIGNEZ-VOUS DES CÔTES** et rejoignez les hauteurs : un séisme peut provoquer un tsunami



**ÉVITEZ DE TÉLÉPHONER** afin de laisser les réseaux disponibles pour les secours



**RESTEZ À L'ÉCOUTE** des consignes des autorités

**POUR EN SAVOIR PLUS :** [georisques.gouv.fr](http://georisques.gouv.fr)

