

GÉORISQUES

Rapport de risques

 **Commune recherchée :**

77270 Villeparisis

Ce rapport de risques est délivré à titre informatif.
Il a pour but de vous montrer une vision simplifiée des risques naturels et technologiques situés près de chez vous.

Vous pouvez consulter nos conditions d'utilisation sur :
georisques.gouv.fr/cgu

5 Risques naturels identifiés :

	REMONTÉE DE NAPPE	 sur ma commune : EXISTANT
	SÉISME	 sur ma commune : FAIBLE
	MOUVEMENTS DE TERRAIN	 sur ma commune : EXISTANT
	RETRAIT GONFLEMENT DES ARGILES	 sur ma commune : IMPORTANT
	RADON	 sur ma commune : FAIBLE

3 Risques technologiques identifiés :

	INSTALLATIONS INDUSTRIELLES CLASSÉES (ICPE)	 sur ma commune : CONCERNÉ
	CANALISATIONS DE TRANSPORT DE MATIÈRES DANGEREUSES	 sur ma commune : CONCERNÉ
	POLLUTION DES SOLS	 sur ma commune : CONCERNÉ

Risque de remontées de nappe sur Villeparisis

Risque sur la commune **EXISTANT**

Une inondation par remontée de nappe se produit lorsque la nappe phréatique (le réservoir d'eau souterrain) sature le sol et remonte à la surface, souvent après des pluies prolongées ou des crues.

Les remontées de nappes peuvent provoquer l'inondation de caves et engendrer l'endommagement du bâti, notamment du fait d'infiltrations dans les murs. A long terme, des infiltrations dans les murs peuvent désagréger les mortiers. Il faut être très prudent lors des opérations de pompage lorsque des caves ont été inondées afin de ne pas fragiliser les murs à cause d'une différence de pression exercée par l'eau.



	Zones potentiellement sujettes aux débordements de nappe fiabilité FORTE		Zones potentiellement sujettes aux inondations de cave fiabilité FORTE		Pas de débordement de nappe ni d'inondations de cave fiabilité FORTE
	Zones potentiellement sujettes aux débordements de nappe fiabilité MOYENNE		Zones potentiellement sujettes aux inondations de cave fiabilité MOYENNE		Pas de débordement de nappe ni d'inondations de cave fiabilité MOYENNE
	Zones potentiellement sujettes aux débordements de nappe fiabilité FAIBLE		Zones potentiellement sujettes aux inondations de cave fiabilité FAIBLE		Pas de débordement de nappe ni d'inondations de cave fiabilité FAIBLE
	Zones potentiellement sujettes aux débordements de nappe fiabilité INCONNUE		Zones potentiellement sujettes aux inondations de cave fiabilité INCONNUE		Pas de débordement de nappe ni d'inondations de cave fiabilité INCONNUE

Informations détaillées :



REMONTÉE DE NAPPES :

Votre niveau d'exposition aux remontées de nappes est : Zones potentiellement sujettes aux débordements de nappe.

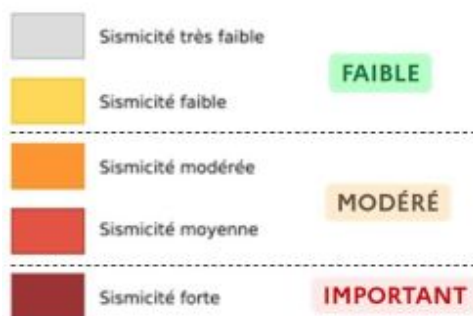
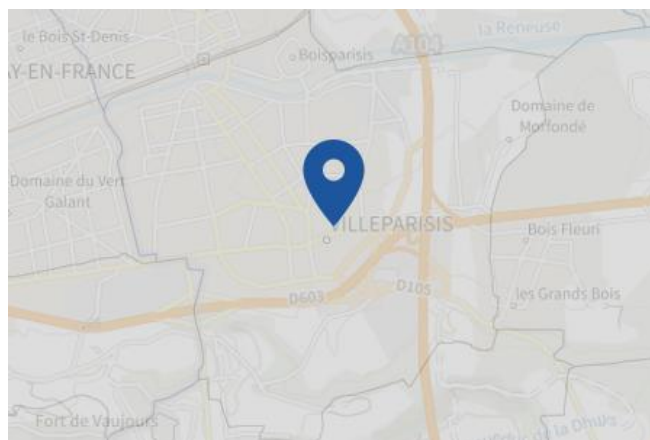
L'indication de fiabilité associé à votre zone est : FAIBLE

Risque de séisme sur Villeparisis

Risque sur la commune **FAIBLE**

Les tremblements de terre naissent généralement dans les profondeurs de l'écorce terrestre et causent des secousses plus ou moins violentes à la surface du sol. Généralement engendrés par la reprise d'un mouvement tectonique le long d'une faille, ils peuvent avoir pour conséquence d'autres phénomènes : mouvements de terrain, raz de marée, liquéfaction des sols (perte de portance), effet hydrologique.

Certains sites, en fonction de leur relief et de la nature du sol, peuvent amplifier les mouvements créés par le séisme. On parle alors d'effet de site. On caractérise un séisme par sa magnitude (énergie libérée) et son intensité (effets observés ou ressentis par l'homme, ampleurs des dégâts aux constructions).



Informations détaillées :



SÉISME : Échelle règlementaire et obligations associées

Sur l'échelle règlementaire, à votre adresse, le risque sismique est de **1/5**.

Pour votre sécurité, à partir d'un risque de niveau 2, des obligations en cas de travaux ou de construction sont liées à prévenir votre risque sismique. Vous pouvez les consulter sur cette fiche.

Risque de mouvements de terrain sur Villeparisis

Risque sur la commune **EXISTANT**

Les mouvements de terrain regroupent un ensemble de déplacements, plus ou moins brutaux, du sol ou du sous-sol.

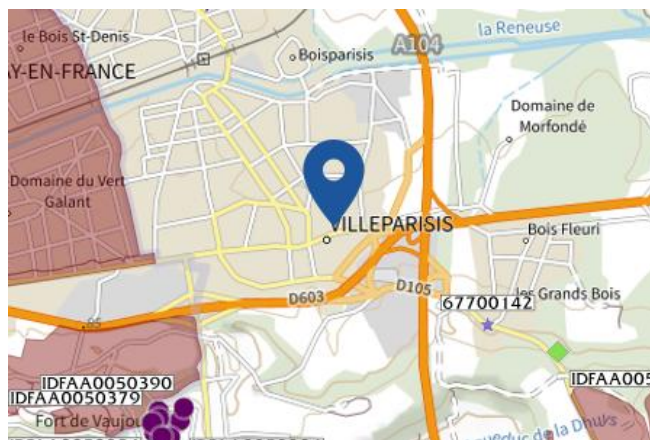
Les volumes en jeu peuvent aller de quelques mètres cubes à plusieurs millions de mètres cubes.

Les déplacements peuvent être lents (quelques millimètres par an) à très rapides (quelques centaines de mètres par jour).

Généralement, les mouvements de terrain mobilisant un volume important sont peu rapides. Ces phénomènes sont souvent très destructeurs, car les aménagements humains y sont très sensibles et les dommages aux biens sont considérables et souvent irréversibles.

Les types de risques mouvements de terrain à ma commune:

- Affaissements et effondrements d'origine anthropique (anciennes carrières souterraines, hors mines) : Cavités souterraines formées naturellement, générant des vides dont les toits sont susceptibles de rompre subitement



Informations détaillées :



PPRN : **PPRsecheresse Villeparisis**

Le plan de prévention des risques naturels (PPRN) de type Mouvements de terrain nommé PPRsecheresse Villeparisis a été prescrit sur votre commune.

Date de prescription : 11/07/2001

Le PPR couvre les aléas suivant :

[Mouvement de terrain](#)

[Tassements différentiels](#)

Le plan de prévention des risques est un document réalisé par l'État qui interdit de construire dans les zones les plus exposées et encadre les constructions dans les autres zones exposées.

Pour avoir tous les détails sur votre PPR, vous pouvez consulter le site de votre préfecture.



DDRM : **DDRM77**

Dans son Dossier Départemental des Risques Majeurs (DDRM), la préfecture a classé votre commune à risque pour les aléas et sous aléas :

[Mouvement de terrain](#)

[Tassements différentiels](#)

[Affaissements et effondrements d'origine anthropique \(anciennes carrières souterraines, hors mines\)](#)

2 Mouvements de terrain classés en catastrophe naturelle dans ma commune :

Une CATNAT est une Catastrophe Naturelle, liée à un phénomène ou conjonction de phénomènes dont les effets sont particulièrement dommageables. Lorsqu'une catastrophe naturelle frappe un territoire, on dit que "le territoire est en état de catastrophe naturelle".

Code NOR	Libellé	Début le	Sur le journal officiel du
----------	---------	----------	----------------------------

Risque de mouvements de terrain sur Villeparisis

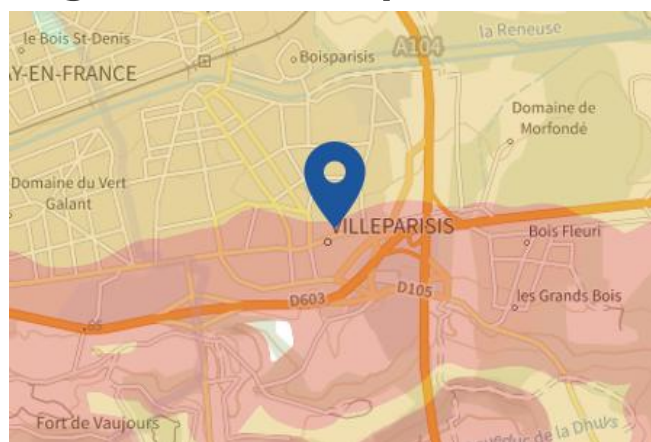
Code NOR	Libellé	Début le	Sur le journal officiel du
INTE1418131A	Mouvement de Terrain	02/11/2013	10/08/2014
INTE9900627A	Mouvement de Terrain	25/12/1999	30/12/1999

Liste des mouvements de terrain recensés dans un rayon de 100m en annexe 1.

Risque de retrait gonflement des argiles sur Villeparisis

Risque sur la commune **IMPORTANT**

Les sols qui contiennent de l'argile gonflent en présence d'eau (saison des pluies) et se tassent en saison sèche. Ces mouvements de gonflement et de rétraction du sol peuvent endommager les bâtiments (fissuration). Les maisons individuelles qui n'ont pas été conçues pour résister aux mouvements des sols argileux peuvent être significativement endommagées. C'est pourquoi le phénomène de retrait et de gonflement des argiles est considéré comme un risque naturel. Le changement climatique, avec l'aggravation des périodes de sécheresse, augmente ce risque.



Informations détaillées :



RGA : Échelle réglementaire et obligations associées

Sur l'échelle réglementaire, à votre adresse, le risque de gonflement des argiles est de **2/3**.
Pour votre sécurité, des obligations en cas de travaux ou de construction sont liées à prévenir le risque.

8 sécheresses classées en catastrophe naturelle dans ma commune :

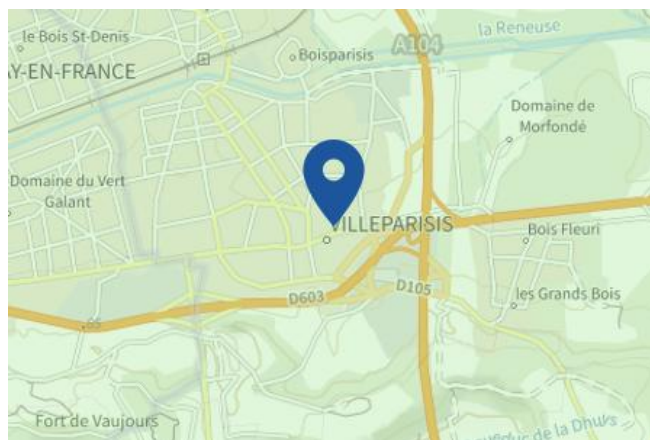
Une CATNAT est une Catastrophe Naturelle, liée à un phénomène ou conjonction de phénomènes dont les effets sont particulièrement dommageables. Lorsqu'une catastrophe naturelle frappe un territoire, on dit que "le territoire est en état de catastrophe naturelle".

Code NOR	Libellé	Début le	Sur le journal officiel du
INTE2137451A	Sécheresse	01/07/2020	14/01/2022
INTE1926068A	Sécheresse	01/10/2018	26/10/2019
INTE1230775A	Sécheresse	01/04/2011	02/08/2012
INTE9900026A	Sécheresse	01/11/1996	05/02/1999
INTE9500748A	Sécheresse	23/08/1995	28/01/1996
INTE9700188A	Sécheresse	01/03/1995	25/05/1997
INTE9500748A	Sécheresse	01/01/1992	28/01/1996
INTE9200482A	Sécheresse	01/05/1989	05/11/1992

Risque radon sur Villeparisis

Risque sur la commune FAIBLE

Le radon est un gaz radioactif naturel. Il est présent dans le sol, l'air et l'eau. Il présente principalement un risque sanitaire pour l'homme lorsqu'il s'accumule dans les bâtiments.



Informations détaillées :



RADON : Potentiel radon faible : recommandations et obligations

Sur l'échelle réglementaire dans votre commune, le potentiel radon est de **1/3**.

Pour votre sécurité, lorsque le potentiel radon est élevé (niveau 3), il existe des recommandations et une obligation d'informer les acquéreurs ou locataires. Vous pouvez les consulter sur cette fiche.

Risque lié aux installations industrielles classées (ICPE) sur Villeparisis

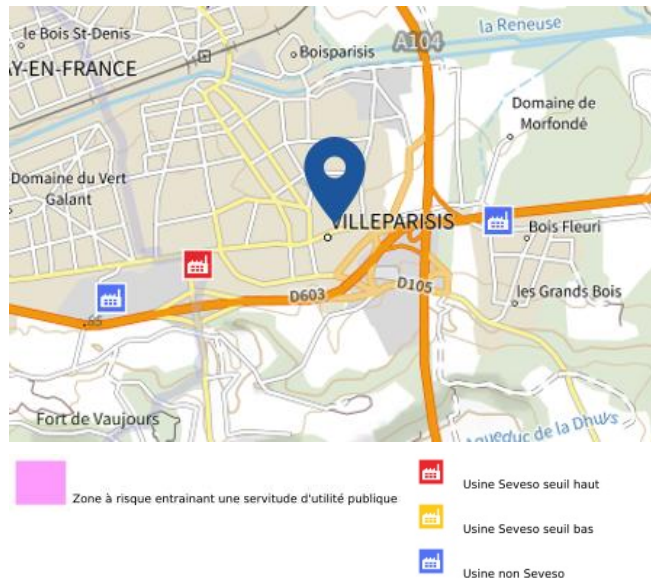
 Risque sur la commune **CONCERNÉ**

Les installations classées pour la protection de l'environnement (ICPE) sont les exploitations industrielles ou agricoles susceptibles de créer des risques ou de provoquer des pollutions ou nuisances, notamment pour la sécurité et la santé des riverains.

Les établissements Seveso stockent ou manipulent des quantités importantes de substances et mélanges dangereux.

Les établissements Seveso seuil haut stockent plus de substances et mélanges dangereux que les établissements Seveso seuil bas.

Les établissements relevant des rubriques 4XXX sont des établissements qui stockent ou manipulent des substances et mélanges dangereux et sont autorisés ou enregistrés pour cette activité.



Informations détaillées :

1 entreprise(s) SEVESO seuil haut sur la commune

Nom de l'établissement	Statut SEVESO
SUEZ RR IWS MINERALS France	Seveso seuil haut

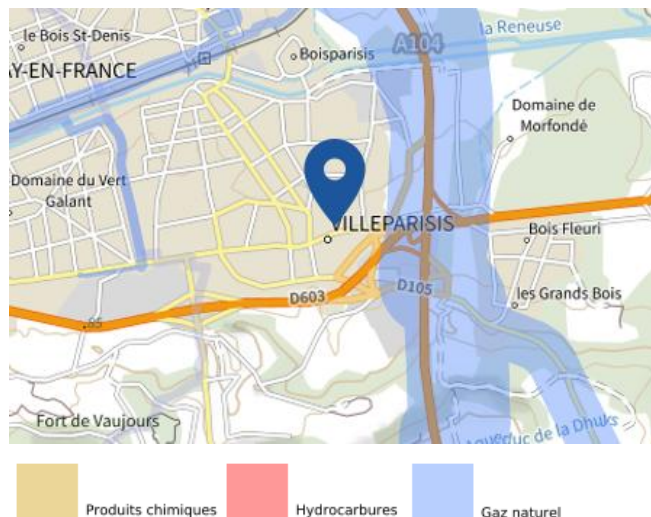
1 installation(s) classée(s) non SEVESO manipulant des substances et mélanges dangereux sur la commune

Nom de l'établissement	Statut SEVESO
BGM	Non Seveso

Canalisations de transport de matières dangereuses sur Villeparisis

 Risque sur la commune **CONCERNÉ**

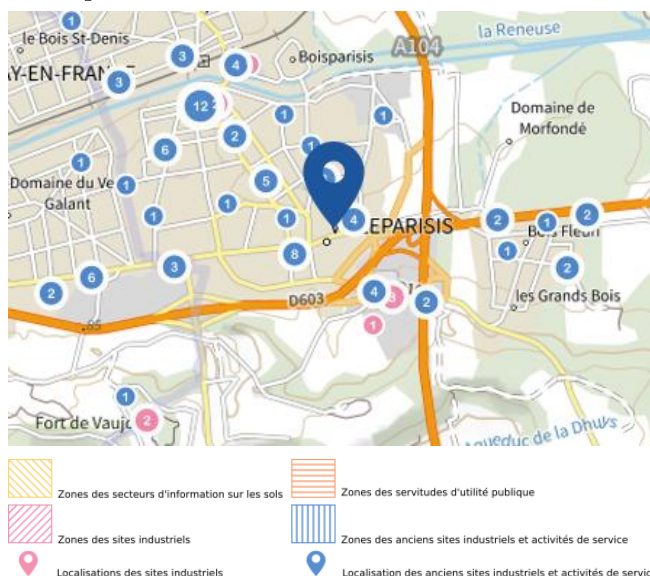
Les canalisations sont fixes et protégées. En général, elles sont enterrées à au moins 80 cm de profondeur. Les canalisations sont utilisées pour le transport sur grandes distances du gaz naturel (gazoducs), des hydrocarbures liquides ou liquéfiés (oléoducs, pipelines), de certains produits chimiques (éthylène, propylène...) et de la saumure (saumoduc).



Risque de pollution des sols sur Villeparisis

Risque sur la commune **CONCERNÉ**

Un site pollué est un site qui, du fait d'anciens dépôts de déchets ou d'infiltration de substances polluantes, présente une pollution susceptible de provoquer une nuisance ou un risque pérenne pour les personnes ou l'environnement.



Informations détaillées :



SIS :

Votre commune contient un secteur d'information sur les sols (SIS) pouvant occasionner des obligations et des restrictions d'usage.
Renseignez vous auprès de votre mairie.

Liste des sites pollués ou potentiellement pollués recensés dans un rayon de 250m en annexe 2.

Liste des anciens sites industriels ou activités de service recensés dans un rayon de 500m en annexe 3.

Annexe 1 : Liste des mouvements de terrain recensés dans un rayon de 100m

1 mouvements de terrain recensés dans la commune

Identifiant	Type	Lieu
67700142	Effondrement / Affaissement	Les Grands Bois - Bois Fleuri.

Annexe 2 : Liste des sites pollués ou potentiellement pollués recensés dans un rayon de 250m

Les tableaux ci-dessous répertorient les sites pollués ou potentiellement pollués ainsi que les anciens sites industriels ou activités de service (base de données CASIAS) sur votre commune.

7 sites pollués ou potentiellement pollués à moins de 250m

Identifiant	Nom établissement	Statut instruction
SSP000517301	S.A.R.L THOMAS	Clôturée
SSP000547901	MAVIDIS	Clôturée
SSP000516201	DEGUIN	Clôturée
SSP000640501	METIN AUTOMOBILE SERVICE	Clôturée
SSP000021201	MAVIDIS Centre E leclerc	En cours
SSP000521801	C.A.E	Clôturée
SSP000540301	BMR	Clôturée

Annexe 3 : Liste des anciens sites industriels ou activités de service recensés dans un rayon de 500m

116 anciens sites industriels ou activités de service à moins de 500m

Identifiant	Nom établissement	Etat	Activité principale
SSP3878315	Centre d'enfouissement technique de	Indéterminé	
SSP3878314	Traitement (et collecte) du verre	Indéterminé	
SSP3878257	Imprimerie	Indéterminé	
SSP3878256	Centre de traitement biologique des	Indéterminé	
SSP3878255	Fabrication de luminaire	Indéterminé	
SSP3878254	Tôlerie	Indéterminé	
SSP3878253	Commerce de produits	Indéterminé	
SSP3878252	Garage	Indéterminé	
SSP3878251	Conditionnement de tubes en cuivre	Indéterminé	
SSP3878250	Carrosserie	Indéterminé	
SSP3878249	Garage	Indéterminé	
SSP3878248	Imprimerie industrielle	Indéterminé	
SSP3878247	Commerce de produits chimiques	Indéterminé	
SSP3878246	Imprimerie	Indéterminé	
SSP3878245	Imprimerie	Indéterminé	
SSP3878244	Garage	Indéterminé	
SSP3878243	Blanchisserie	Indéterminé	
SSP3878242	Commerce de pneus	Indéterminé	
SSP3878241	Serrurerie - Métallerie	Indéterminé	
SSP3878240	Imprimerie	Indéterminé	
SSP3878239	Menuiserie métallique	Indéterminé	
SSP3878238	Serrurerie	Indéterminé	
SSP3878237	Serrurerie	Indéterminé	
SSP3878236	Garage	Indéterminé	
SSP3878235	Garage	Indéterminé	
SSP3878234	ABC A LA SERRURERIE PARISIENNE	Indéterminé	
SSP3878233	Serrurerie	Indéterminé	
SSP3878232	Imprimerie	Indéterminé	
SSP3878231	Garage	Indéterminé	
SSP3878230	Menuiserie métallique	Indéterminé	
SSP3878229	Menuiserie métallique	En arrêt	
SSP3878228	Menuiserie bois et matières plastiques	Indéterminé	
SSP3878227	Ebénisterie bois et matières plastiques	Indéterminé	
SSP3878226	Revêtements de sols industriels	Indéterminé	
SSP3877997	Station-service - Garage	Indéterminé	
SSP3877996	Station-service - Garage	Indéterminé	
SSP3877995	Fabrique de soufre	Indéterminé	
SSP3877994	Fabrique de savon	En arrêt	

Identifiant	Nom établissement	Etat	Activité principale
SSP3877992	Station-service	Indéterminé	
SSP3877991	Station-service - Epicerie	Indéterminé	
SSP3877990	Station-service - Epicerie	Indéterminé	
SSP3877989	Les Eco	Indéterminé	
SSP3877988	Station-service - Epicerie	En arrêt	
SSP3877987	Quincaillerie	Indéterminé	
SSP3877986	Station-service	Indéterminé	
SSP3877985	Station-service	Indéterminé	
SSP3877984	Garage du Bel air	Indéterminé	
SSP3877983	Station-service - Garage	Indéterminé	
SSP3876906	Récupération de matières métalliques	Indéterminé	
SSP3876905	Traitement de surfaces	En arrêt	
SSP3876076	Chaudronnerie - Tôlerie	En arrêt	
SSP3876064	Station-service	En arrêt	
SSP3876063	Négociant en combustibles	En arrêt	
SSP3876060	Imprimerie	En arrêt	
SSP3876059	Atelier du caoutchouc	En arrêt	
SSP3875868	Négociant en combustibles	En arrêt	
SSP3875867	Mécanique générale	En arrêt	
SSP3875864	Dépôt d'hydrocarbures	En arrêt	
SSP3875862	Dépôt d'hydrocarbures	En arrêt	
SSP3875688	Dépôt d'hydrocarbures	En arrêt	
SSP3875687	Atelier de serrurerie	En arrêt	
SSP3875686	Garage	Indéterminé	
SSP3875685	Tôlerie	En arrêt	
SSP3875684	Ebénisterie	En arrêt	
SSP3875682	Garage Central	En arrêt	
SSP3875681	Garage	En arrêt	
SSP3875663	Garage	Indéterminé	
SSP3875662	Tôlerie de Drancy	En arrêt	
SSP3875660	Chaudronnerie - Tôlerie	Indéterminé	
SSP3875659	Atelier de peinture	En arrêt	
SSP3875657	Agence Renault, Ex. Garage	Indéterminé	
SSP3875346		En arrêt	
SSP3875344	Fabrique de pigment, peinture, vernis et	En arrêt	
SSP3875196	Vente de fuel domestique et charbon	En arrêt	
SSP3875179	Dépôt d'hydrocarbures	Indéterminé	
SSP3875033		En arrêt	
SSP3874980	Garage	Indéterminé	
SSP3874945	Blanchisserie	En arrêt	
SSP3874939	Construction d'appareils électriques	En arrêt	
SSP3874810	Dépôt d'hydrocarbures	En arrêt	
SSP3874809	Tôlerie, Ex. Fabrication de lampes et	En arrêt	
SSP3874808	Traitement et revêtement des métaux	En arrêt	
SSP3874708	Blanchisserie	En arrêt	

Identifiant	Nom établissement	Etat	Activité principale
SSP3874705	Fonderie	En arrêt	
SSP3874702	Carrosserie	En arrêt	
SSP3874509	Atelier de métaux, Ex. Dépôt de	En arrêt	
SSP3874323	BATIM'ALU	En arrêt	
SSP3874091	Menuiserie bois et métalliques, Ex.	En arrêt	
SSP3874083	Garage	Indéterminé	
SSP3874062	Garage	Indéterminé	
SSP3874061	Menuiserie métallique	Indéterminé	
SSP3874057	Carrosserie	Indéterminé	
SSP3874056	Dépôt de ferrailles	Indéterminé	
SSP3874054		En arrêt	
SSP3874053	Garage	Indéterminé	
SSP3873631	Blanchisserie	En arrêt	
SSP3873630	Atelier de serrurerie	En arrêt	
SSP3873354	Atelier de traitement de surfaces	En arrêt	
SSP3873285	Blanchisserie	En arrêt	
SSP3873284	Fabrication de ressorts	En arrêt	
SSP3873121	Récupération de métaux, cartons,	En arrêt	
SSP3872778	Dépôt de ferrailles	En arrêt	
SSP3872774	Atelier de polissage des métaux	En arrêt	
SSP3872771	Laboratoire	En arrêt	
SSP3872769	Station-service	En arrêt	
SSP3872762	Décharge d'ordures ménagères	En arrêt	
SSP3872761	Station-service	En arrêt	
SSP3872760	Station-service - Garage	Indéterminé	
SSP3872759	Station-service	En arrêt	
SSP3872499	Station-service	En arrêt	
SSP3872386	Fonderie - Traitement des métaux	En arrêt	
SSP3872192	Imprimerie	En arrêt	
SSP3872191	Garage	En arrêt	
SSP3872190	Atelier de tôlerie	En arrêt	
SSP3872189	Garage	En arrêt	
SSP625440	MAVIDIS	En arrêt	



RÉPUBLIQUE
FRANÇAISE

Liberté
Égalité
Fraternité



QUE FAIRE
EN CAS DE...

Le séisme est le risque naturel majeur potentiellement le plus meurtrier, tant par ses effets directs (chutes d'objets et effondrement de bâtiments) qu'indirects (mouvements de terrain, tsunami, etc.).

SÉISME ?

Avant les secousses, préparez-vous

- **REPÉREZ les endroits où vous protéger :**
loin des fenêtres, sous un meuble solide
- **FIXEZ les appareils et meubles lourds**
pour éviter qu'ils ne soient projetés ou renversés
- **PRÉPAREZ VOTRE KIT D'URGENCE 72H**
avec les objets et articles essentiels
- **FAITES RÉALISER UN DIAGNOSTIC de vulnérabilité** de votre bâtiment



Pendant les secousses

- **ABRITEZ-VOUS PRÈS D'UN MUR**, d'une structure porteuse ou sous des meubles solides
- **ELOIGNEZ-VOUS DES FENÊTRES** pour éviter les bris de verre
- Si vous êtes en rez-de-chaussée ou à proximité d'une sortie, **ÉLOIGNEZ-VOUS DU BÂTIMENT**
- **NE RESTEZ PAS PRÈS DES LIGNES ÉLECTRIQUES** ou d'ouvrages qui pourraient s'effondrer (ponts, corniches, ...)
- **EN VOITURE, NE SORTEZ PAS** et arrêtez-vous à distance des bâtiments
- **RESTEZ ATTENTIF :** après une première secousse, il peut y avoir des répliques



Après les secousses



SORTEZ DU BÂTIMENT, évacuez par les escaliers et éloignez-vous de ce qui pourrait s'effondrer



ELOIGNEZ-VOUS DES CÔTES et rejoignez les hauteurs : un séisme peut provoquer un tsunami



ÉVITEZ DE TÉLÉPHONER afin de laisser les réseaux disponibles pour les secours



RESTEZ À L'ÉCOUTE des consignes des autorités

POUR EN SAVOIR PLUS : georisques.gouv.fr



RÉPUBLIQUE
FRANÇAISE

Liberté
Égalité
Fraternité



QUE FAIRE
EN CAS D'...

Un accident industriel peut exposer la population et l'environnement à des effets thermiques, toxiques ou de surpression, jusqu'à plusieurs dizaines de kilomètres du lieu de l'accident.

ACCIDENT INDUSTRIEL ?

Si vous vivez dans une zone à risques industriels majeurs

- **DEMANDEZ À VOTRE MAIRIE** les brochures d'information éditées par l'industriel en lien avec la **préfecture** : elles informent sur les signaux d'alerte et indiquent la conduite à tenir
- **IDENTIFIEZ LE SIGNAL NATIONAL D'ALERTE** pour le reconnaître en cas d'événement
- **PRÉPAREZ VOTRE KIT D'URGENCE 72h** et munissez-vous de gros scotch

Alerte



Fin d'alerte



En cas d'accident industriel, dès que vous entendez le signal sonore d'alerte

- **METTEZ-VOUS À L'ABRI** dans un bâtiment en dur, fermez portes et fenêtres
- **ELOIGNEZ-VOUS DES FENÊTRES** afin de vous protéger des éclats de verre éventuels
- **CALFEUTREZ AVEC LE GROS SCOTCH LES OUVERTURES ET LES AÉRATIONS**, arrêtez la ventilation et la climatisation
- **EN CAS DE GÊNE RESPIRATOIRE** respirez à travers un linge humide
- **SI VOUS ÊTES DANS VOTRE VÉHICULE**, gagnez un bâtiment le plus rapidement possible
- **N'ALLEZ PAS CHERCHER VOS ENFANTS**, ils sont pris en charge par les équipes pédagogiques ou les secours



Jusqu'à la fin de l'alerte



RESTEZ À L'ÉCOUTE
des consignes des autorités



ÉVITEZ DE TÉLÉPHONER
afin de laisser les réseaux disponibles pour les secours



RESTEZ À L'ABRI,
n'évacuez votre domicile que sur ordre des autorités



NE FUMEZ PAS,
évitiez toute flamme ou étincelle

POUR EN SAVOIR PLUS : georisques.gouv.fr